

**Чукотка**



**Париж**



**Аравийский полуостров**



**Индонезия**





# Климат Евразии

Проблема :

В чем причина разнообразия климата Евразии?

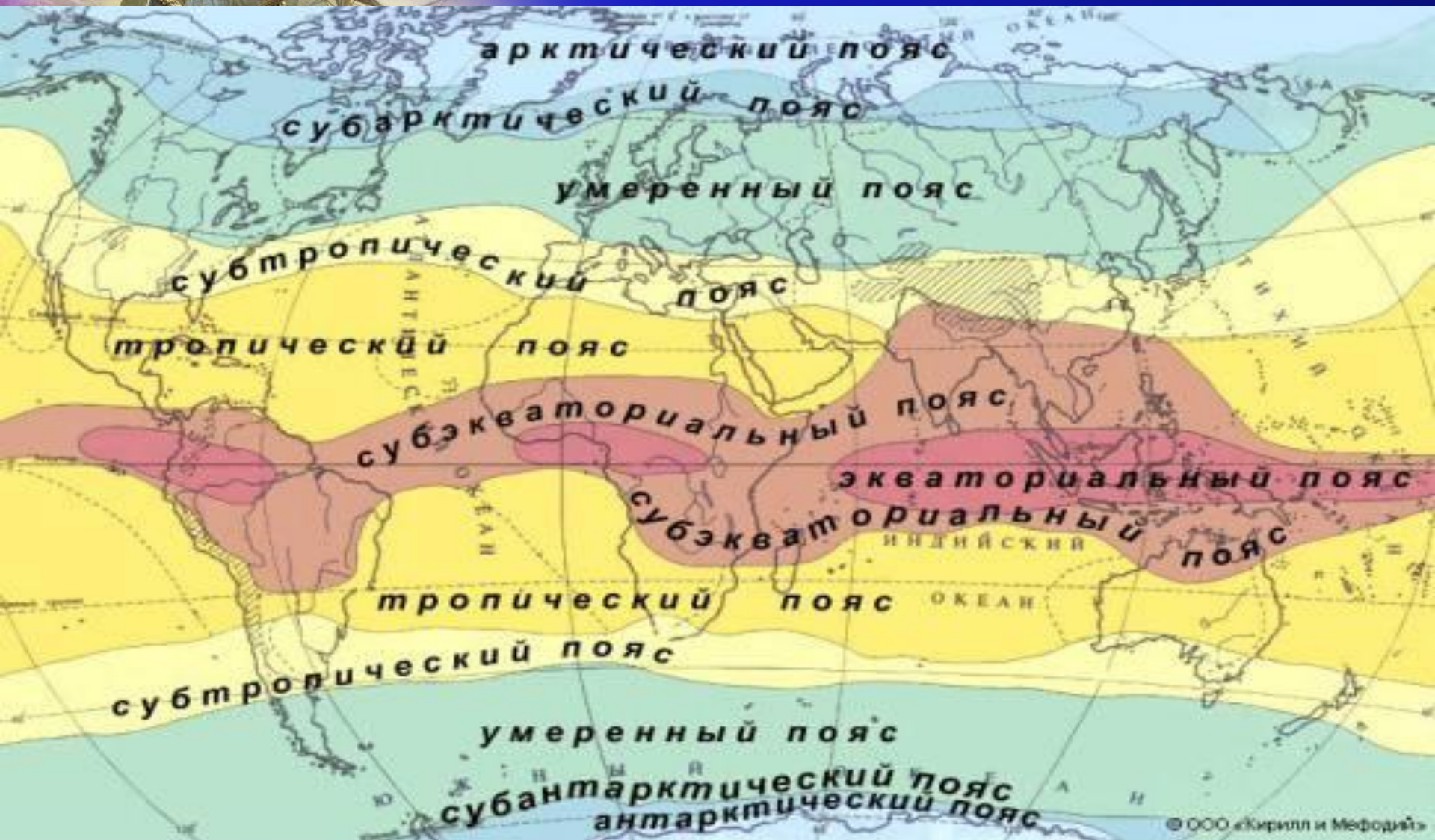




# Цель урока:

- **Установить взаимосвязь между климатообразующими факторами и особенностями климата.**

# Климатическая карта мира



Физико-географические пояса расположены симметрично по отношению к экватору. Карта.



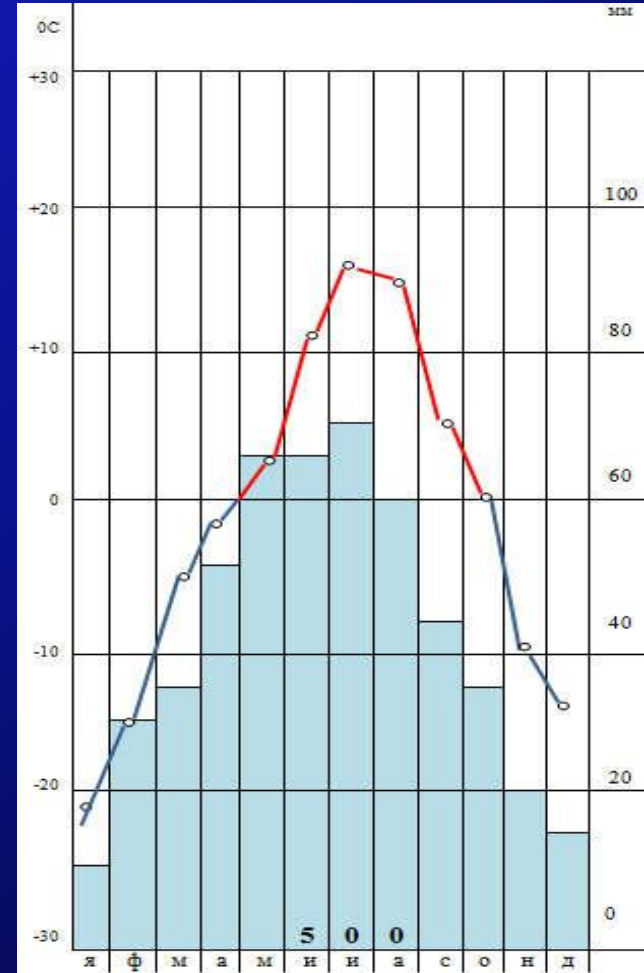
# Задание 1. «Я утверждаю что...»

- 1. нет
- 2. нет
- 3. да
- 4. нет
- 5. да
- 6. да



## Задание 2.

- 1. Индонезия, город Джакарта
- 2. Россия, город Красноярск
- 3. Индия, город Мумбаи





# Задание 3. Вопрос 1

## Самое жаркое место в Евразии



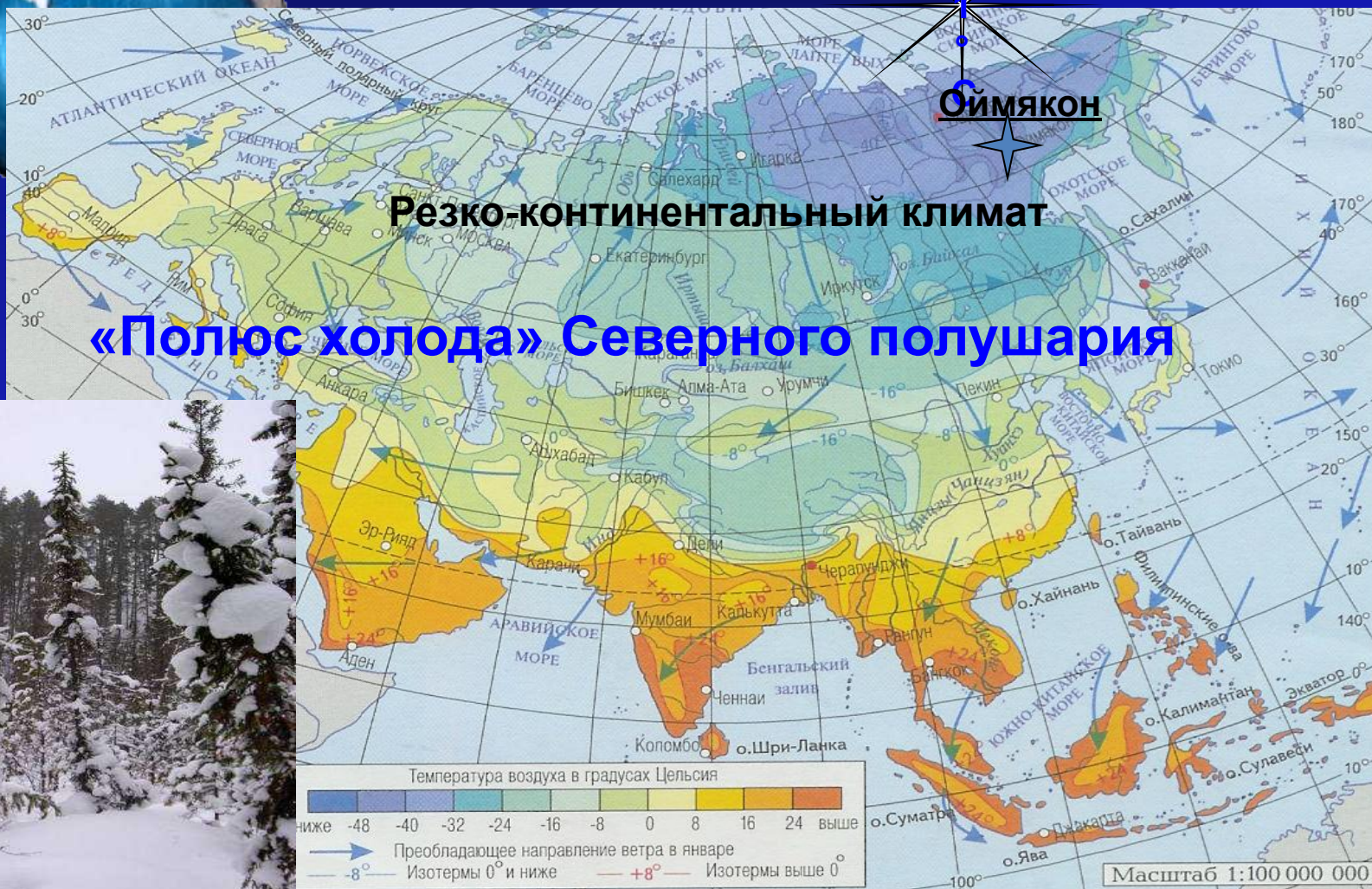
**Эр-Рияд +52 °C**

**Северный тропик**

**Тропический пояс**



# Задание 3. вопрос 2





# Задание 3. Вопрос 3

Черапунджи – самое влажное место на Земле (12 000 мм)

Гималаи

Черапунджи

Летний муссон

Количество осадков в миллиметрах

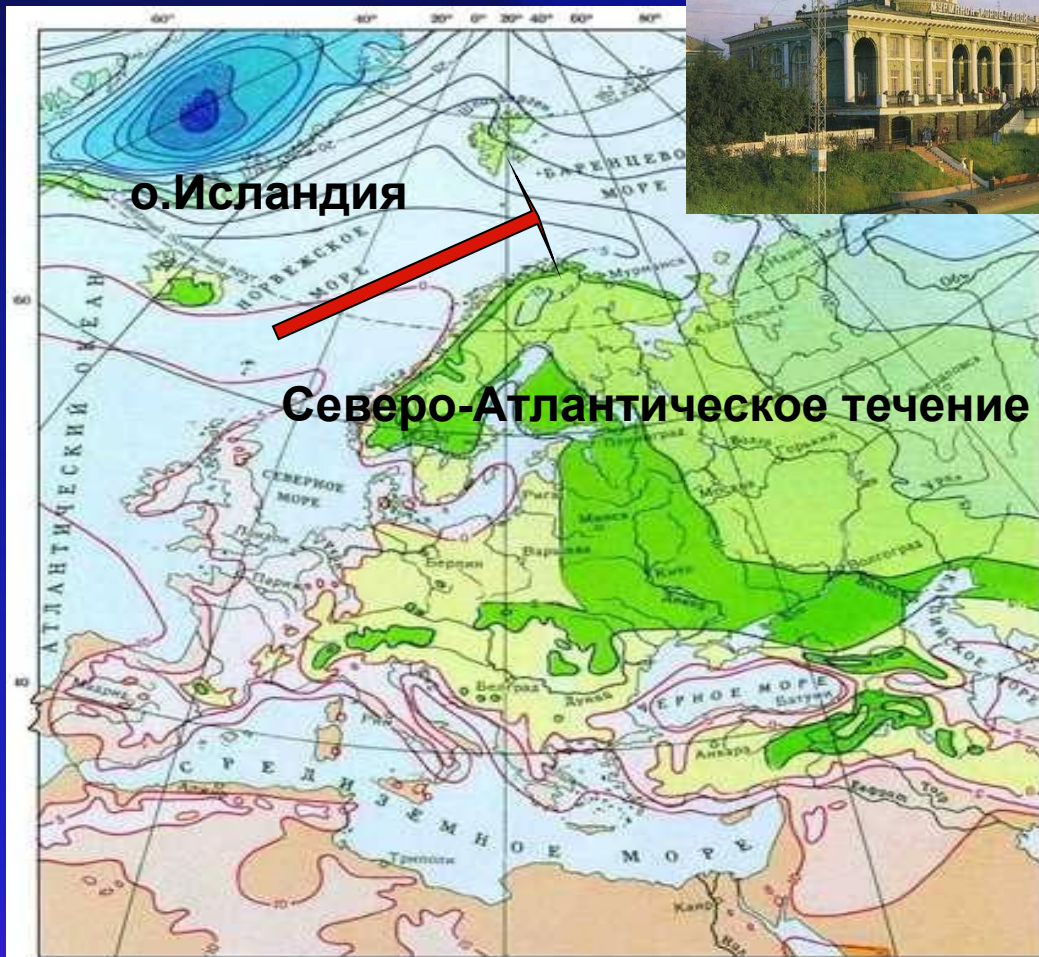


Масштаб 1:100 000 000






# Задание 3. Вопрос 4



СРЕДНЯЯ ТЕМПЕРАТУРА ВОЗДУХА НА УРОВНЕ ЗЕМНОЙ ПОВЕРХНОСТИ  
ЯНВАРЬ





## Задание 4. Прогнозирование климата



- Климат каких территорий Евразии изменился бы, если бы высота Гималаев была не более 1000 м?
- Ответ: Индо-Гангская низменность и территория полуострова Индокитай стали бы менее влажными в летнее время. Район Тибета получал бы больше осадков



## Подведение итога урока:

**В чем причина разнообразия  
климата Евразии?**

**Широтное положение материка**

**Влияние океанов**

**Постоянные ветры западного переноса**

**Влияние рельефа (орографические осадки)**

**Огромные размеры материка**



# Домашнее задание «Июльский круиз»

Представьте в виде текстовой презентации смену климатов во время путешествия по Евразии.

- 1. Норильск – Красноярск – Пекин – Джакарта
- 2. Стокгольм – Рим – Эр-Рияд – Коломбо

Что вы должны взять с собой в путешествие?

Обоснуйте ваш выбор одежды.





**Спасибо  
за урок**