

остров

а

Новая

Земля

Северная

Земля

Новосибирские

острова

остров

Врангеля

остров

Сахалин

Курильские

острова

полуостро

ва

Кольский

полуостров

полуостров

Ямал

полуостров

Таймыр

Чукотский

полуостров

полуостров



Камчатка

Цвета для обозначения поверхности суши на карте

Условные обозначения

Горы

Равнины




По высоте равнины бывают

Низменности
(от 0 до 200 м,
ниже уровня моря)

Возвышенности
(от 200 до 500 м)

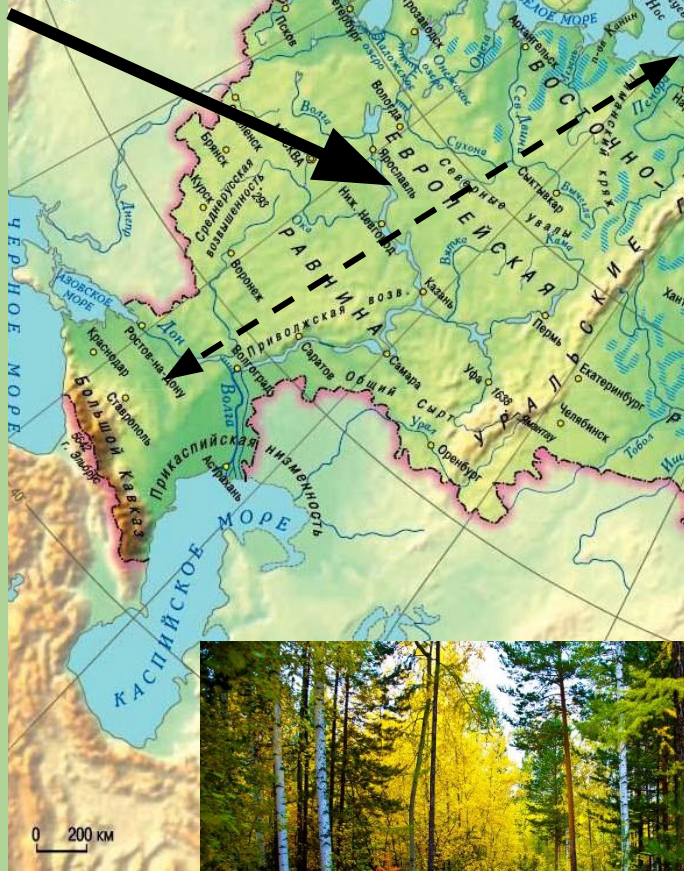
Плоскогорья
(>500 м)






**Поверхность
нашей страны.
Низменности,
возвышенности,
плато**

Восточно-Европейская равнина




Валдайская возвышенность











Молодцы!

Спасибо за урок.

