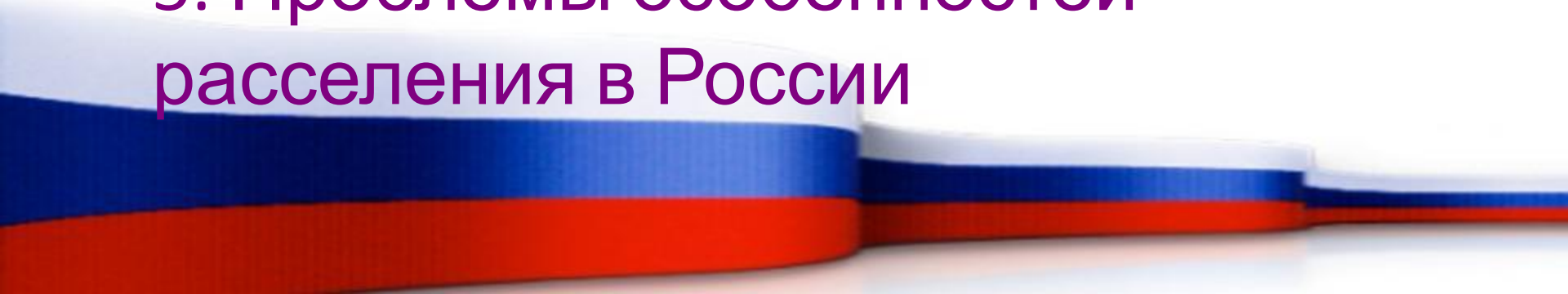


Тема:
Расселение
населения России



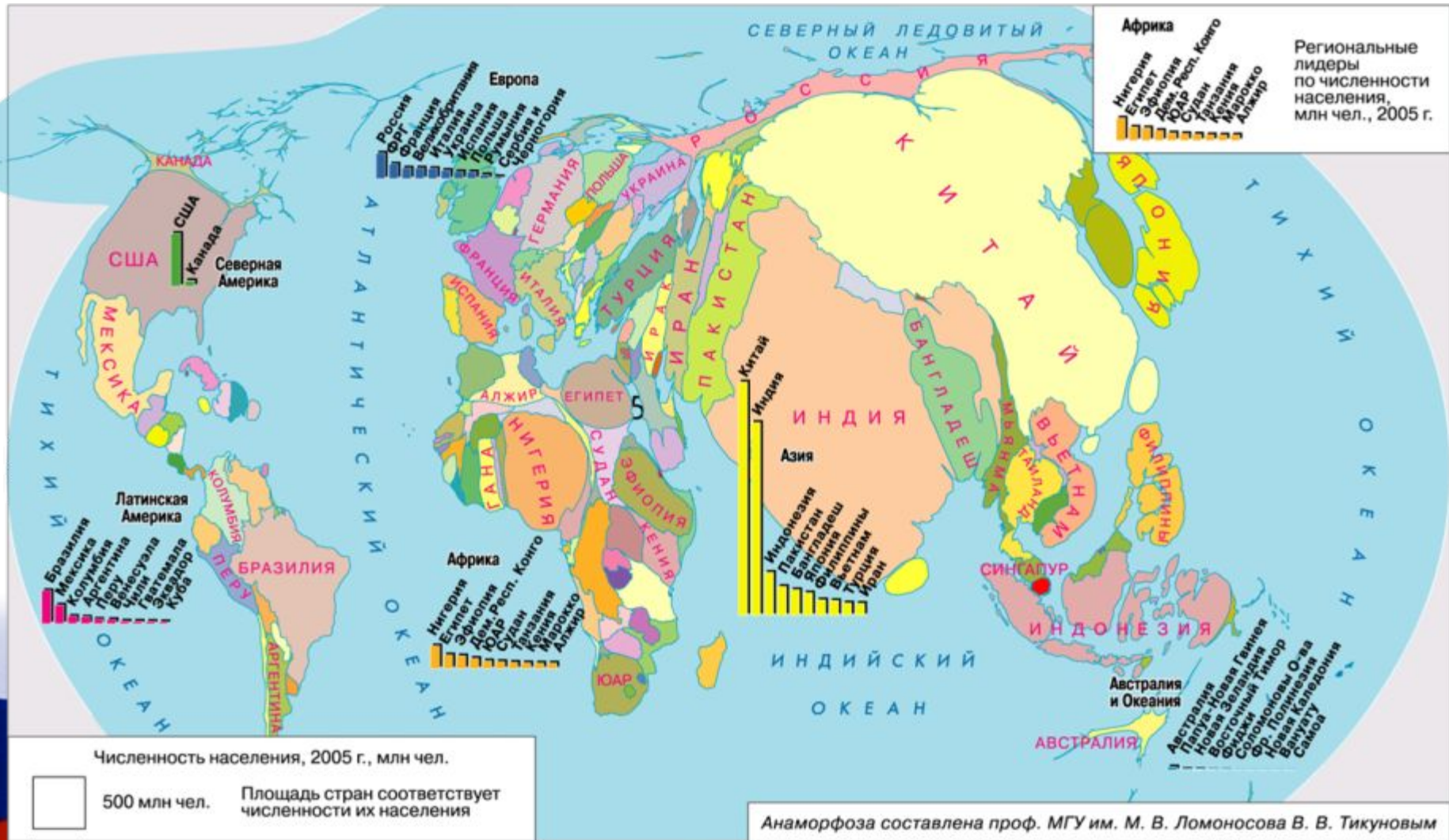
План урока:

- 1. Расселение населения. Причины неравномерного заселения
 - 2. Формирование ГПР
 - 3. Типы поселений: ГОРОДА и НЕГОРОДА
 - 4. Города России. Их функции.
 - 5. Проблемы особенностей расселения в России
- 

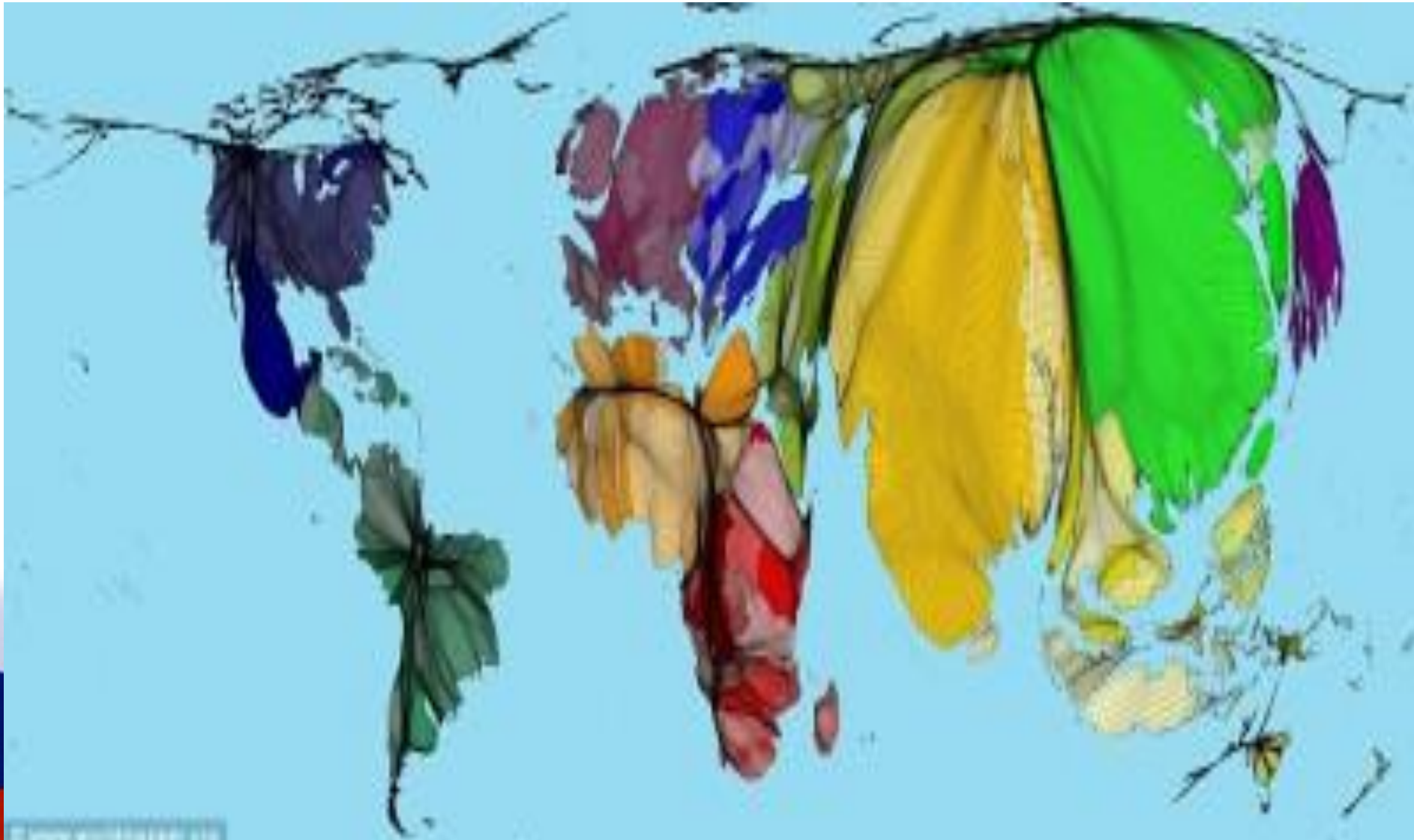
Физическая карта России



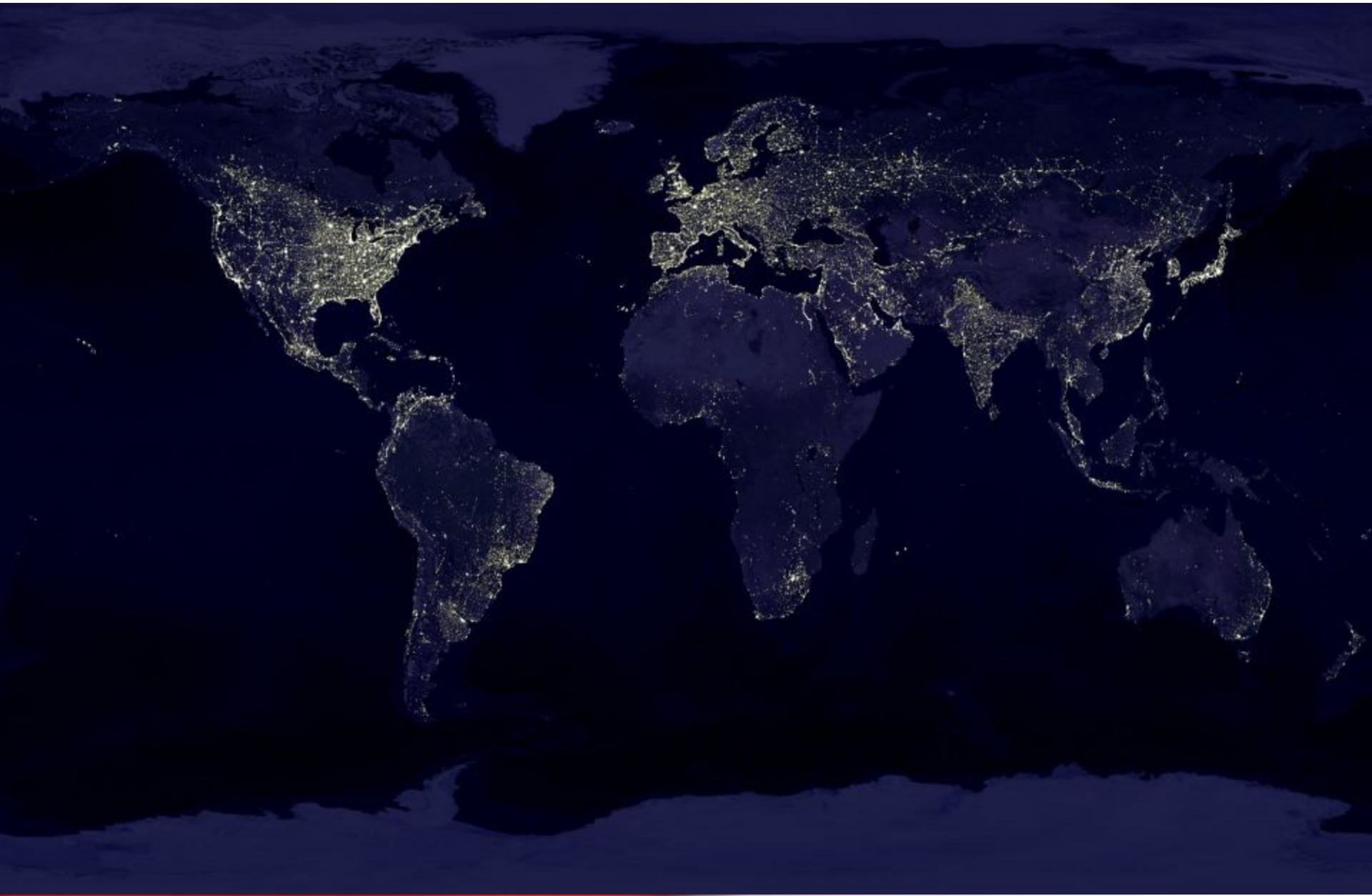
Анаморфоза



Анаморфоза «плотность населения мира»



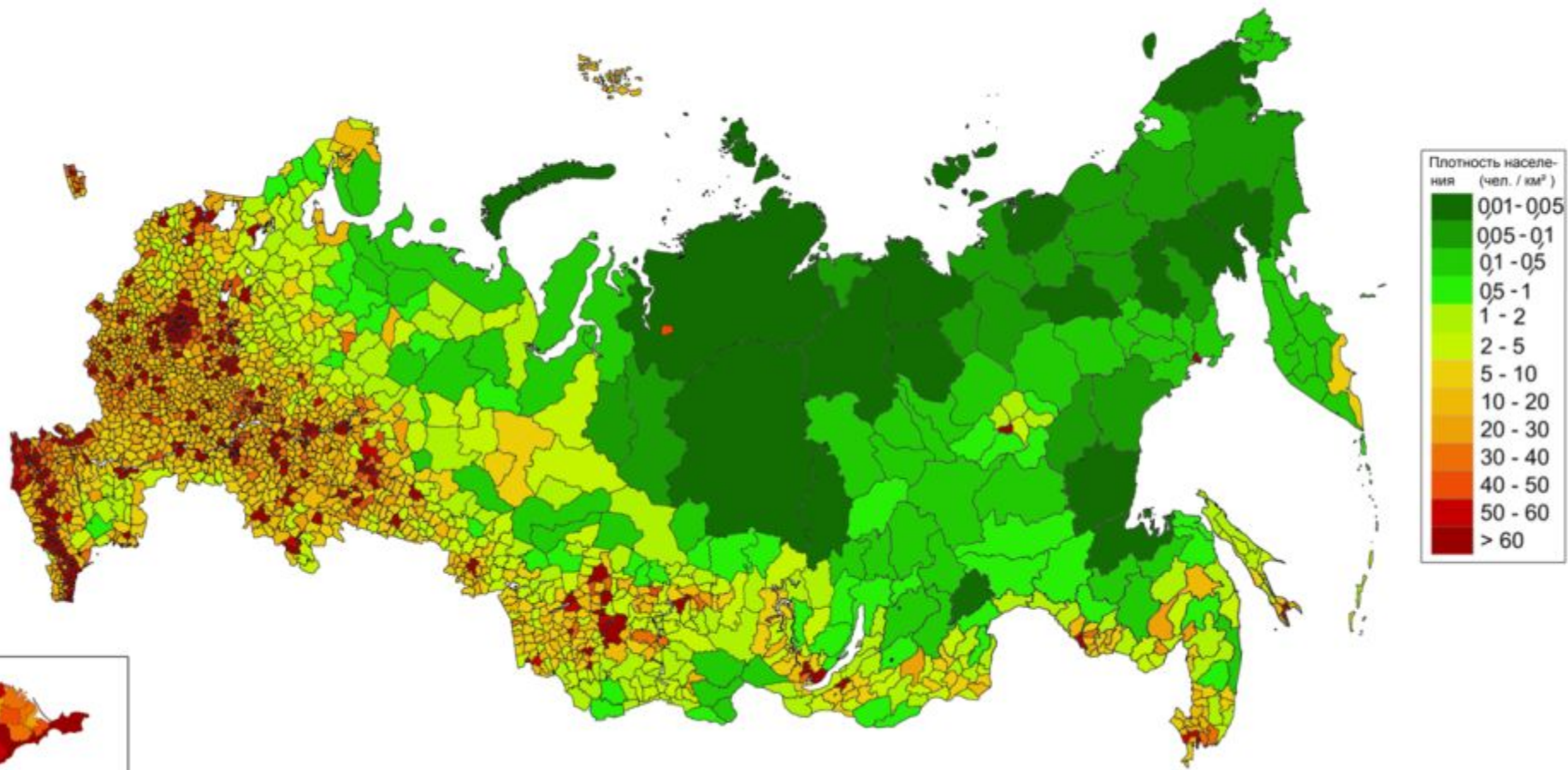
Карта ночного мира



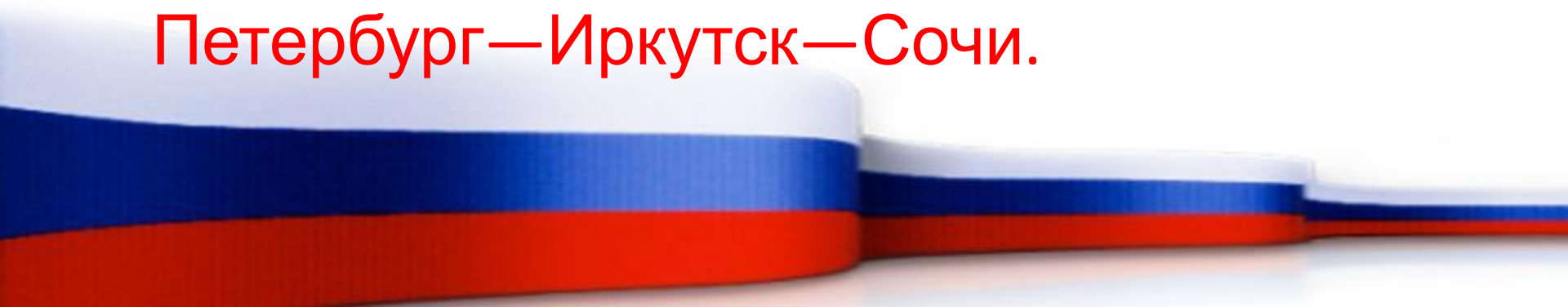
Плотность населения СССР



Плотность населения России по муниципальным районам



- **Размещение населения в России** — расположение населения по территории Российской Федерации в зависимости от местности и региона. Отличается крайней неоднородностью. **Большая часть населения размещена в «треугольнике городов»: Санкт-Петербург—Иркутск—Сочи.**



Главная полоса расселения

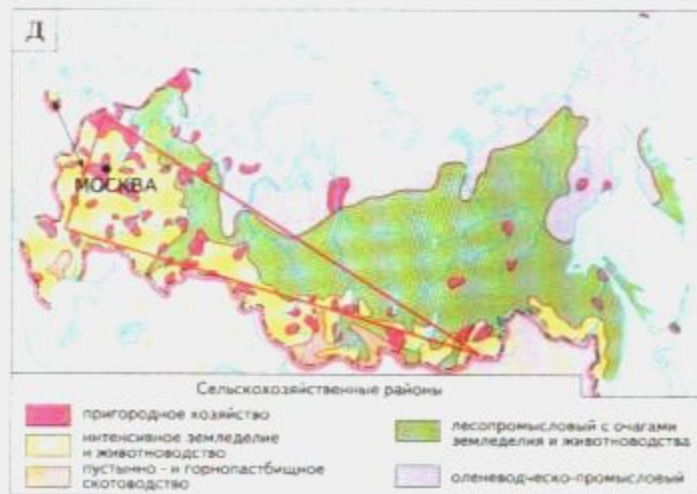
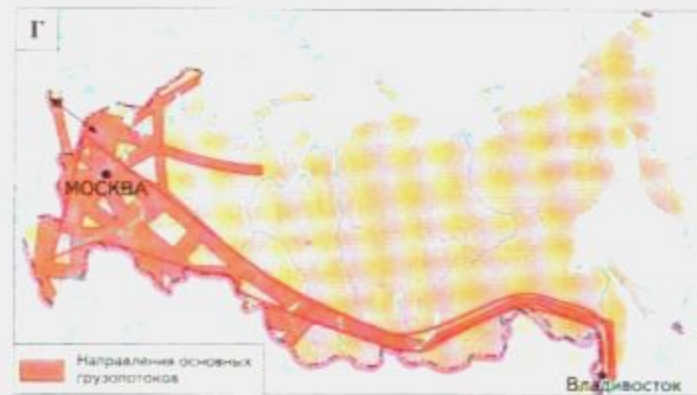
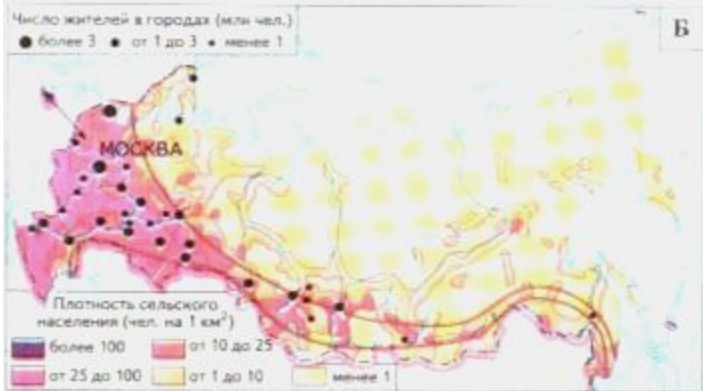
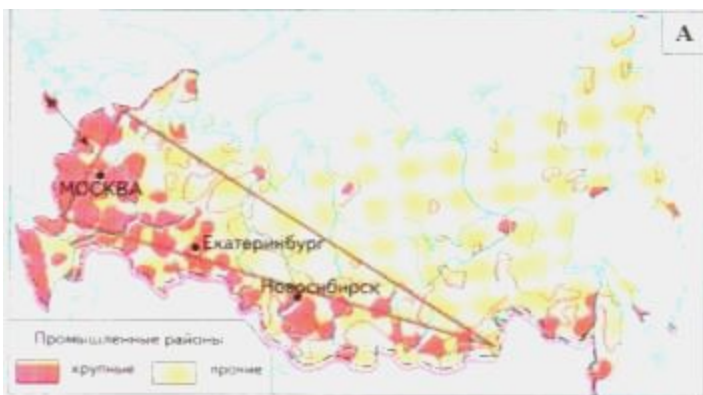
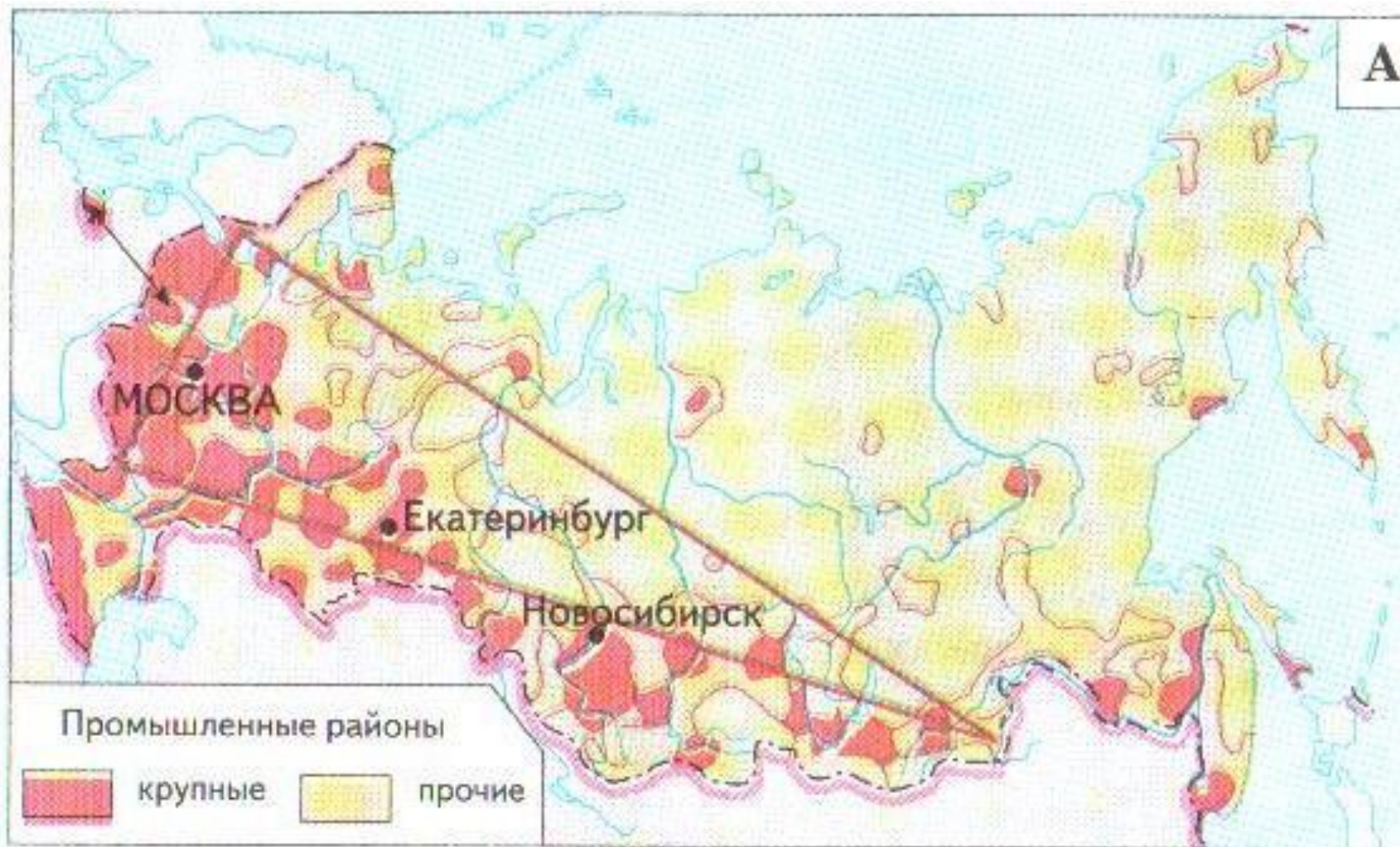
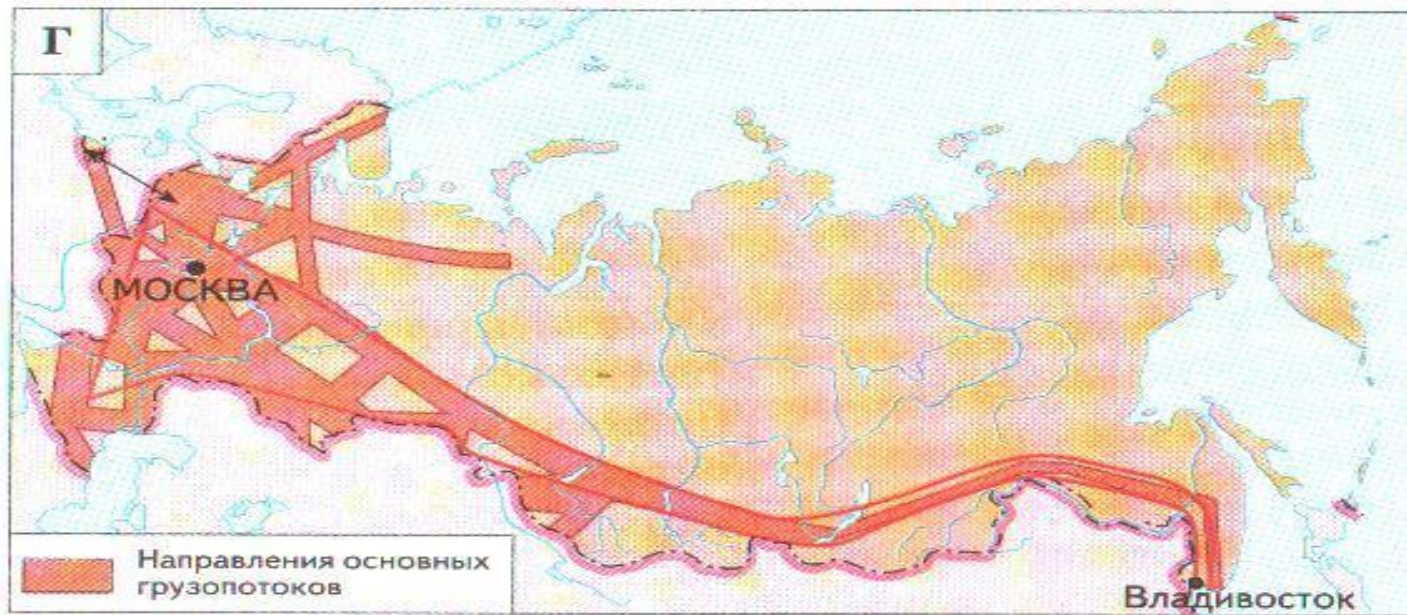


Рис. 19. Расселение и хозяйственное освоение территории России





Плотность населения России в среднем по стране 8,5 чел./кв.

кМ



Главная полоса расселения


- Территория страны с наиболее благоприятными условиями жизни и ведения хозяйства, где проживает основная доля населения (более 90%) и ведётся основное хозяйство страны.

Главная полоса расселения России

- **Включает в себя:**
- Центрально-европейскую часть России
- Средний и южный Урал
- Юг Сибири
- Юг Дальнего Востока



Схема ГПР России



«ОСНОВНАЯ ЗОНА» И «ЗОНА СЕВЕРА»



РАЙОНИРОВАНИЕ ТЕРРИТОРИИ СЕВЕРА РОССИИ ПО ПРИРОДНО-КЛИМАТИЧЕСКОМУ ФАКТОРУ

СЕВЕРНЫЙ ЛЕДОВИТЫЙ ОКЕАН



Масштаб 1:45 000 000



Типы поселений

- ГОРОДА

Малые (до 50 тыс.чел)

Средние (до 100 тыс.чел)

Большие (до 250 тыс.чел)

Крупные (до 500 тыс.чел)

Крупнейшие(до 1млн. чел)

Миллионеры – от 1 млн.

ч.

АГЛОМЕРАЦИИ

- НЕГОРОДА

1. Деревни

2. Сёла

3. Посёлки

4. ПГТ

5. Отдельные
поселения

6. Кочевые
поселения

ГОРОД

- Населённый пункт с числом жителей от 12тысяч человек, ведущий городское (промышленное) хоз-во и не ведущий сельское хоз-во




Города России

- **1099** - общее число городов России
- **165** – экономически наиболее значимые города
- **15** – города-миллионеры
- **3** – города федерального значения
- **1** – столица государства



Функции городов

- Административные (управление)
 - Торговые (мегамаркеты)
 - Транспортные (транспортные узлы)
 - Военные (армия)
 - Промышленные (заводы, фабрики)
 - Научные (научные центры, НИИ, лаборатории)
 - Культурные (музеи, театры и т.д.)
 - Образовательные (учебные заведения разного уровня)
 - Религиозные (культовые учреждения)
- 

Выводы

- 1. Неравномерное расселение
 - 2. ГПР – малая S , многочисленное население
 - 3. на 75% территории страны проживает около 20% населения
 - 4. Неосвоенность и незаселённость огромной территории
 - 5. Огромные запасы природных ресурсов находятся вне ГПР
 - 6. Около $\frac{3}{4}$ населения – жители городов
 - 7. Рост городов продолжается
- 