

# **Озера. Вода в «земных кладовых»**

**Урок географии в 6 классе.  
Подготовлен учителем географии МКОУ-СОШ  
№22 им. С.Н. Пальчука п. Этыркэн.  
Голобоков Михаил Гаврилович**

# Проверь себя

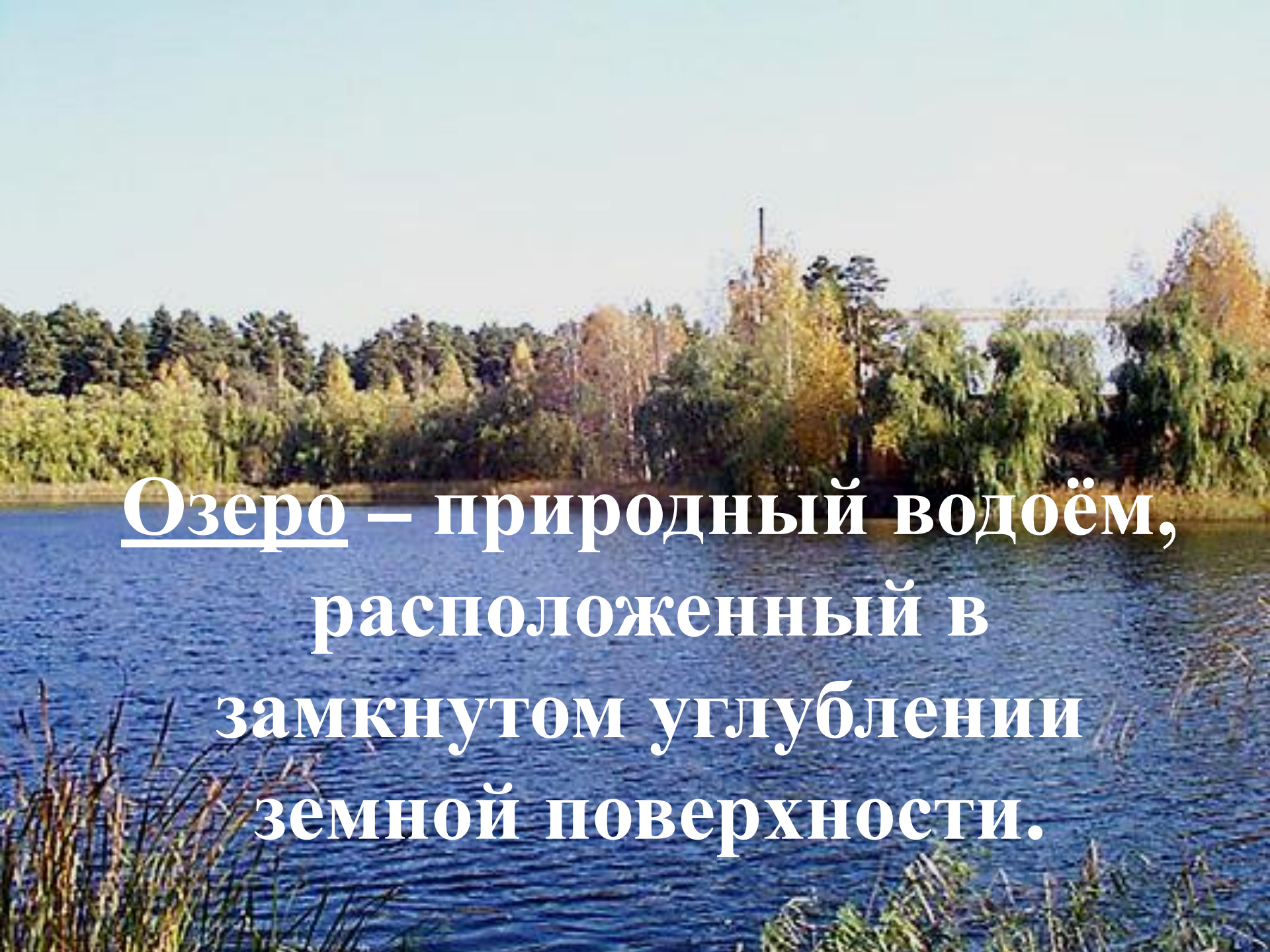
- Как только не называют эту реку: «жемчужина России», «матушка», «красавица», «кормилица», главнейшая улица европейской части России
- В устье этой реки в 1703 году был основан город Санкт-Петербург
- По этой, одной из крупнейших рек России проходит часть государственной границы с Китаем.

# Проверь себя

- Эта река считается в России самой полноводной и является природной границей между Уральскими горами и Западно - Сибирской равниной.
- Эта река длиной более 600 километров берёт начало в горах Кавказа и впадает в самое большое по площади озеро мира

# Проверь себя

- Волга, берет начало на Валдайской возвышенности, впадает в Каспийское море. Относится к бассейну внутреннего стока. Крупнейшие притоки Ока и Кама.
- Нева вытекает из Ладожского озера, впадает в Финский залив Балтийского моря. Относится к бассейну Атлантического океана
- Амур образуется слиянием рек Шилка и Аргунь, впадает в Татарский пролив, относится к бассейну Тихого океана.
- Обь образуется на Алтае при слиянии Бии и Катунь, впадает в Обскую губу Карского моря , относится к бассейну Северного Ледовитого океана
- Терек берет начало на склоне Главного Кавказского хребта из ледника, впадает в Каспийское море, относится к бассейну внутреннего стока.



**Озеро – природный водоём,  
расположенный в  
замкнутом углублении  
земной поверхности.**

# **пресные озера**

( В 1 л воды растворено менее 1 г солей)

**Самые большие пресные озёра мира:**

- ◆ Верхнее
- ◆ Виктория
- ◆ Танганьика
- ◆ Байкал
- ◆ Ладожское
- ◆ Онежское



# Байкал

Длина – 636 км.

Средняя ширина – 48 км.

Средняя глубина – 730 м.



# СОЛОНОВАТЫЕ ОЗЁРА

( В 1 л воды содержится от 1 до 25 г солей)

Каспийское море





# Солёные озёра

( Свыше 25 г солей в 1 л воды)

- ❖ *Эйр-Норт* (Австралия)
- ❖ *Большое Солёное* ( Северная Америка)
- ❖ *Мёртвое море* (Ближний Восток)



A photograph of a massive glacier wall, likely in the Andes, with a small boat carrying several people in the foreground. The glacier is a deep blue color, and the water in the foreground is a lighter blue. The sky is clear and blue.

# Леники - природная кладовая пресных вод

**Ледник** – скопления природного наземного снега и льда, которые самостоятельно движутся под действием силы тяжести.

- **Антарктида (85,6%)**
- **Гренландия (11%)**
- **Вся остальная суша (3,4%)**

# Ледники



## Покровные

(образуются на плоских равнинах в полярных областях, имеют плоско-выпуклую форму)

## Горные

(невелики по площади, форма зависит от рельефа)









**TopNovosti**  
интересные новости











# Домашнее задание

- Задание обязательное для всех- п.29, усложненное – вопросы в желтой рамочке.
  - Для удовольствия
- Сделать рисунки, иллюстрирующие текст учебника.

# Рефлексия

- Сегодня я узнал...
- Было интересно...
- Было трудно...
- Я выполнял задания...
- Я понял, что...
- Теперь я могу...
- Я приобрел...
- Я научился...
- У меня получилось...
- Я смог...
- Меня удивило...
- Мне захотелось...

Спасибо за урок!