

Путешествие по Евразии

Урок-викторина

Евразия

Евразия-

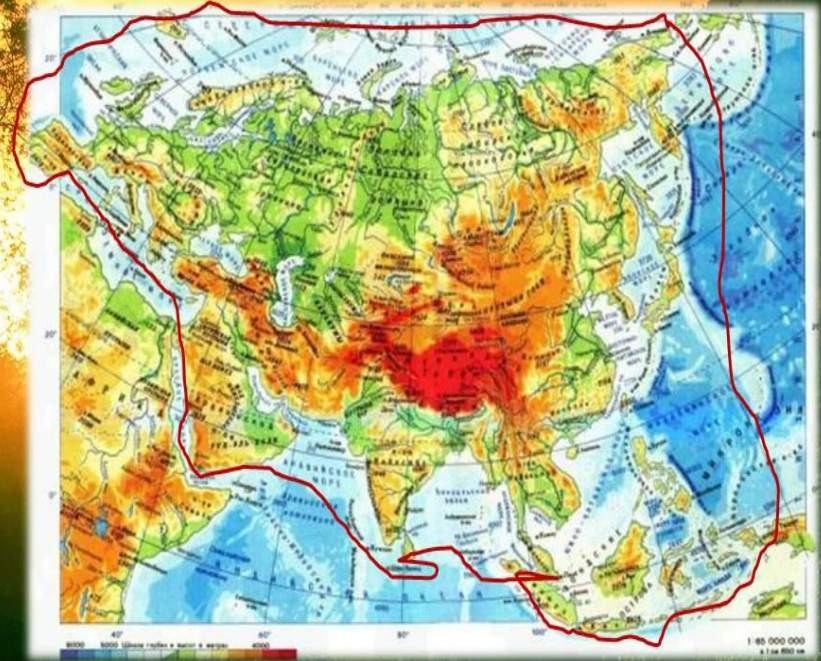


самый
крупный
материк на
Земле

Большую часть
материка занимает
территория России



Евразия – величайший материк. Его площадь – 54млн. км.² Это составляет 1/3 площади всей суши Земли!



Логические задачи:

Какое понятие в цепочке
лишнее, объясните почему

1. Волга, Печора, Инд, Тигр, Карские Ворота

2. Алтай, Таймыр, Саяны, Кавказ, Гималаи,
Карпаты

2. Ладожское, Каспийское, Онежское, Белое,
Баскунчак, Иссык-Куль

ОТВЕТЫ:

1. пролив Карские Ворота
2. полуостров Таймыр
3. море Белое

Логические задачи:

Какое понятие в цепочке
лишнее, объясните почему

Кольский, Камчатка, Сахалин, Таймыр,
Чукотский

Хонсю, Сикоку, Суматра, Хокайдо, Кюсю

Желтое, Красное, Оранжевая, Черное, Белое

ОТВЕТЫ:

1. о-ов Сахалин
2. Большие Зондские острова Суматра
3. река Оранжевая

Географическая эстафета

Представителями какой природной зоны являются:



Морошка



Песец



Полярная сова



Карликовая береза



Северный олень



Карибу



Карликовая ива



Голубика



Лемминг

Ответ: Зона тундр

Представителями какой природной зоны являются:



Пальмы



Леопард



Дуб



Гималайский
медведь




Бамбук

Панда



Кипарис



Макаки



Павлин

Ответ: Субтропики

Представителями какой природной зоны являются:



Белый медведь



Полярные маки



Овцебык



Мхи и лишайники



Морж



Кайры

Ответ: Зона арктических пустынь

Путешествие по природным зонам


В какой природной зоне располагаются:

- | | |
|---------------------|--|
| п-ов Аравийский – | субтропический, тропический пояс |
| г. Москва – | смешанные и широколиственные леса |
| о. Сахалин – | переменно-влажные (муссонные) леса |
| о. Врангеля – | переменно-влажные (муссонные) леса |
| о. Суматра – | зона арктических пустынь |
| о. Великобритания – | влажные экваториальные леса |
| г. Самара – | смешанные и широколиственные леса |
| г. Якутск – | лесостепи и степи |
| п-ов Индостан – | тайга |
| | саванны и редколесья, переменно-влажные (муссонные) леса |

Кроссворд

Вопросы:

1. Тёплое течение у берегов Северной Америки.
 2. Полезное ископаемое.
 3. Периодически фонтанирующий горячий источник.
 4. «Цветное море».
 5. Самый твёрдый минерал.
 6. Часть света.
 7. Самая высокая вершина Кавказского хребта (5633 м).
 8. Самая длинная параллель.
 9. Государство, столицей которого является город София.
 10. Русский мореплаватель, автор книги «Хождение за три моря».
 11. Глубинная оболочка, находящаяся между земной корой и ядром Земли; парадное одеяние царей.
- Если все слова будут вписаны правильно, то буквы в выделенном вертикальном столбце образуют название науки о землетрясениях.



Ответы

1. Гольфстрим. 2. Железо. 3. Гейзер. 4.
Красное. 5. Алмаз. 6. Европа. 7. Эльбрус. 8.
Экватор. 9. Болгария. 10. Никитин. 11. Мантия.