

# Основание Вороного

**М. И. Воротынский- основатель сторожевой службы на южных рубежах Руси.**



# НАБЛЮДАТЕЛЬНАЯ ВЫШКА

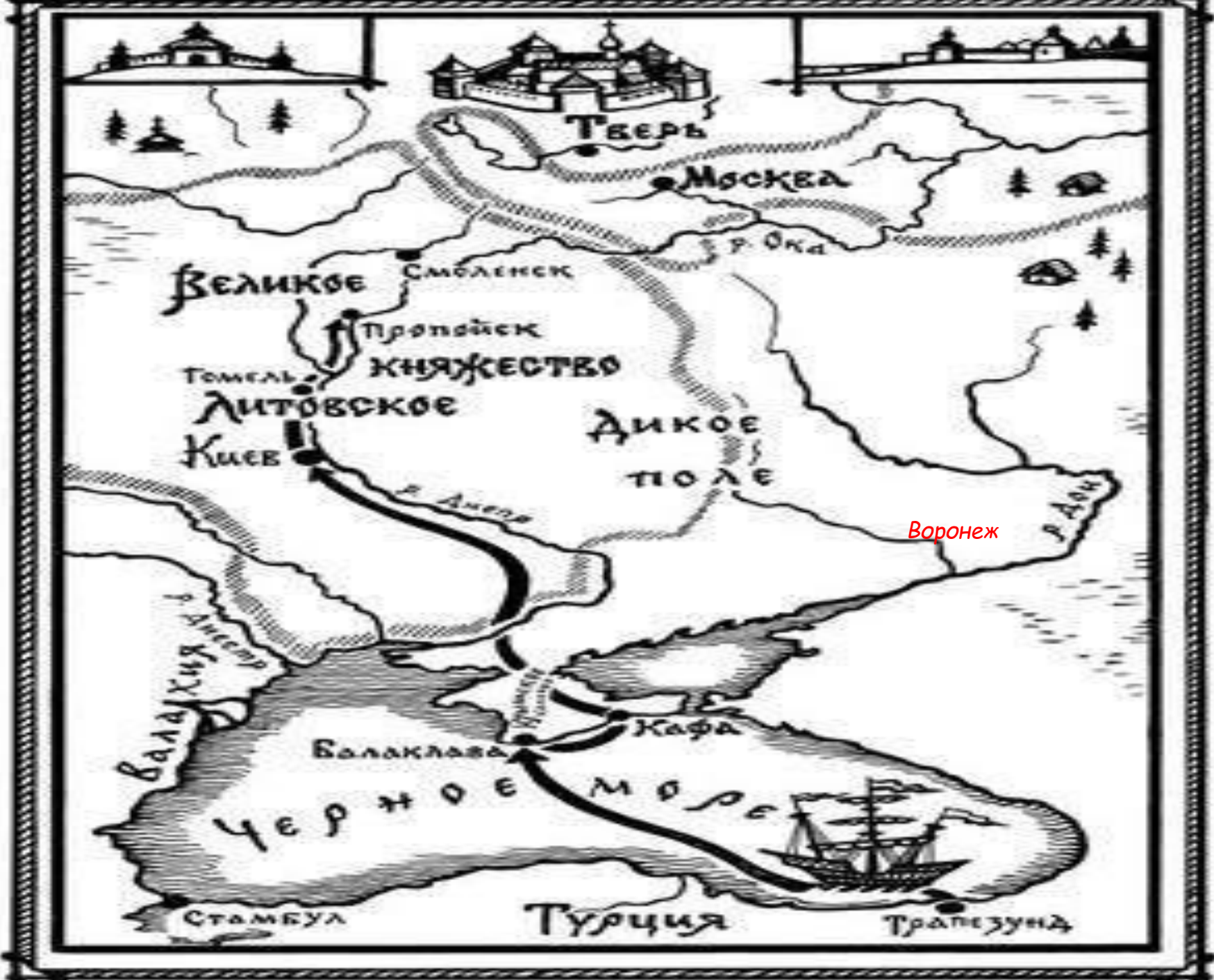


**Воевода Семён Сабуров объезжает с дозором окрестности крепости.**



**царь Фёдор I Иоаннович, известен также по имени  
Феодор Блаженный  
1557-1598 гг.**





Тверь

Москва

Р. Ока

Великое

Смоленск

Промысл

КНЯЖЕСТВО

Томель

ЛИТОВСКОЕ

Киев

ДИКОЕ

ПОЛЕ

Р. Днепр

Воронез

Р. Дон

Р. Днестр  
Валахия

Балаклава

Кафа

ЧЕРНОЕ МОРЕ

Стамбул

Турция

Трапезунд





В течение 50 лет крепость Воронеж был единственным городом на территории современной Воронежской области. Вокруг него возникли села и деревни.







Стрелъц  
ы

Пикинеры солдатских полков.  
1653-54 гг.



художник Михаил Исаков



M. Isaev





Согласно списку, составленному в 1636 году, служилых людей в воронежской крепости было уже 681 человек:

- конные полковые казаки (310 человек),
- пешие стрельцы (200 человек),
- беломестные атаманы и казаки (105 человек),
- пушкари (22 человека),
- затинщики (25 человек, обслуживающих «затинные пищали» - пушки малого калибра),
- воротники (7 человек, охраняющие крепостные ворота)
- кузнецы (2 человека),
- ямщики (10 человек)

Жители города проживали в слободах, формируемых по роду службы и занятий; при этом слободы располагались и под защитой крепостной деревянной стены, и за пределами крепости. В 1615 г. в Воронеже насчитывалось 7 слобод:

- 1) Беломестная - в ней проживали беломестные атаманы и казаки; современный ориентир местонахождения слободы - Советская пл. и прилегающие улицы;
- 2) Казачья - полковые казаки (между ул. К. Маркса и Плехановской);
- 3) Стрелецкая - стрельцы (ул. Б. Стрелецкая);
- 4) Пушкарская - артиллеристы (пересечение ул. 25-го Октября и Первомайской);
- 5) Затинная - стрелки из пищалей (затинщики) и сторожа ворот крепости (воротники) (ул. Таранченко);
- 6) Напрасная - ремесленники (нижняя часть ул. Таранченко);
- 7) Ямная - ремесленники (на склоне горы, ближе к реке Воронеж).

Кроме того существовала небольшая слободка Успенского мужского монастыря. В районе нынешней улицы Орджоникидзе были отведены земли для Ямской слободы, заселенной несколько позже, в 1624 г.

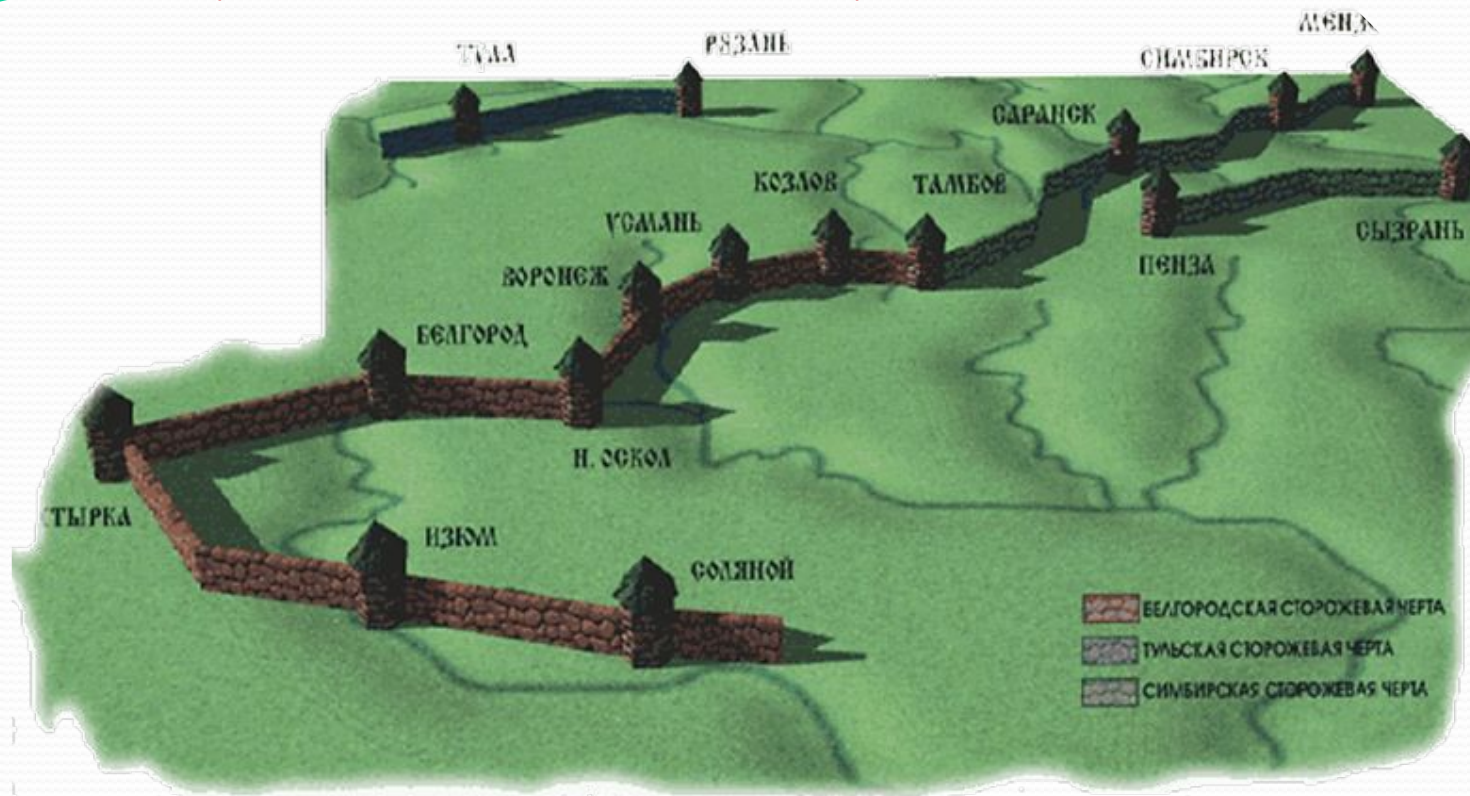


## Экономическое развитие нашего края в XVI-XVII веках

Основным занятием населения было сельское хозяйство. Главным орудием труда являлись соха, косы, серпы, деревянные бороны. Сеяли в основном рожь, ячмень, овес, просо, гречиху. Позже стали сеять пшеницу. Урожайность, несмотря на плодородную почву, была низкой. Поля часто выгорали от сильной засухи, опустошались саранчой. Наряду с земледелием развивается скотоводство, рыбная ловля, охота, пчеловодство. С основанием Воронежа быстро развивается ремесло. Появляются кузнецы, плотники, гончары, портные, колесники, бочарники и другие ремесленники.

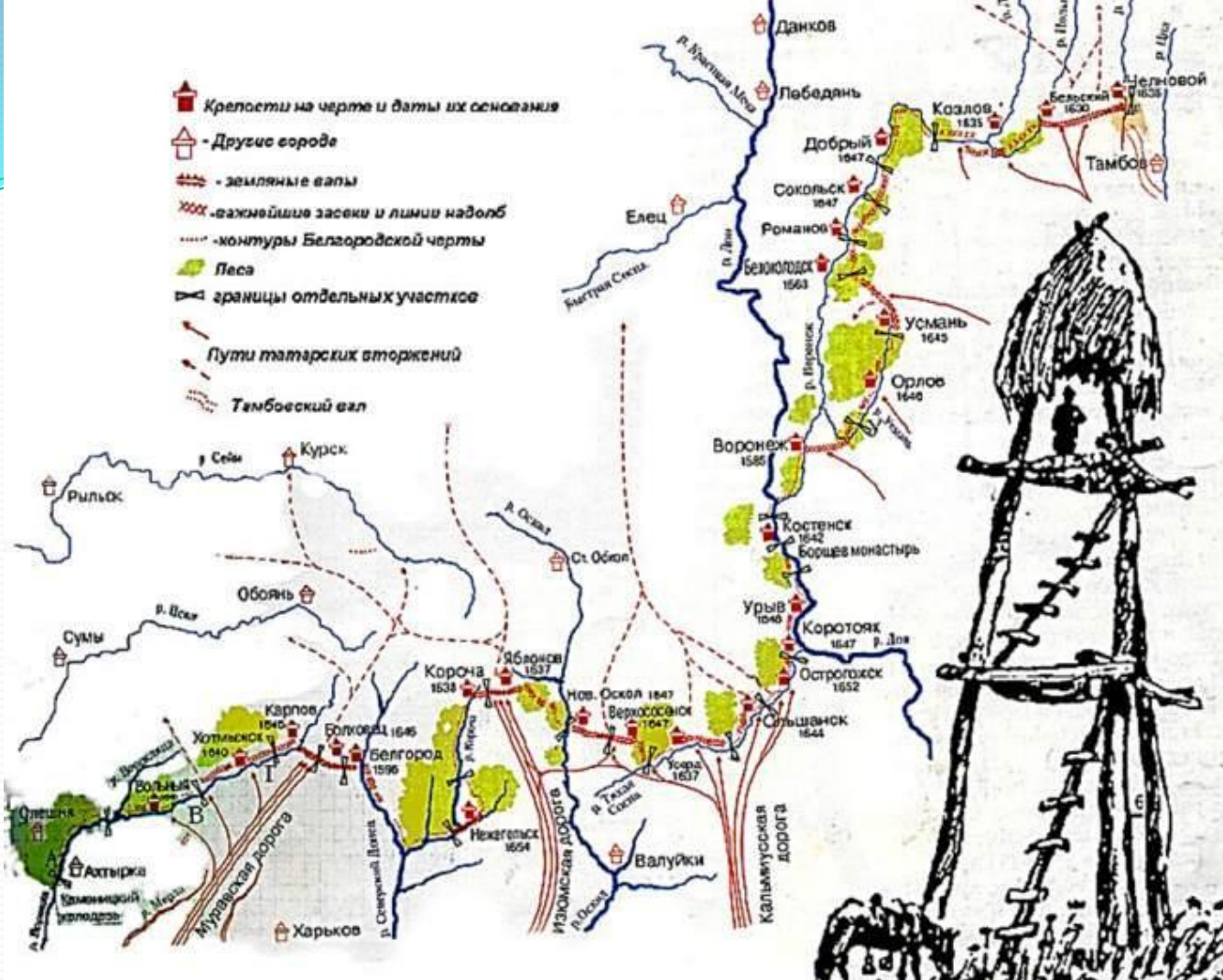
В городах и селах Воронежского края (Коротояк, Острогожск и другие) возникают солодовни, водяные и ветряные мельницы, селитренные варницы. В первой половине XVII века быстро развиваются торговые связи Воронежа с другими русскими городами. Торговая площадь находилась "в остроге", на ней стояли 63 лавки. В это время крупный торговый путь проходил по Дону. В низовья Дона воронежцы везли хлеб, скот, порох, сукна, мыло. Оттуда привозили дорогие восточные товары: ковры, ткани, жемчуг, а также соль и рыбу. Быстро разбогатели на донской торговле воронежцы Прибытковы, Гарденины, Хрипуновы.

## 4. Белгородская засечная черта.



В 1635-1658 годах для защиты русских земель от набегов крымских татар была сооружена сплошная линия военных оборонительных укреплений - Белгородская засечная черта. Эта черта протянулась на 800 километров по территории нынешних пяти областей: Сумской, Белгородской, Липецкой, Воронежской и Тамбовской.

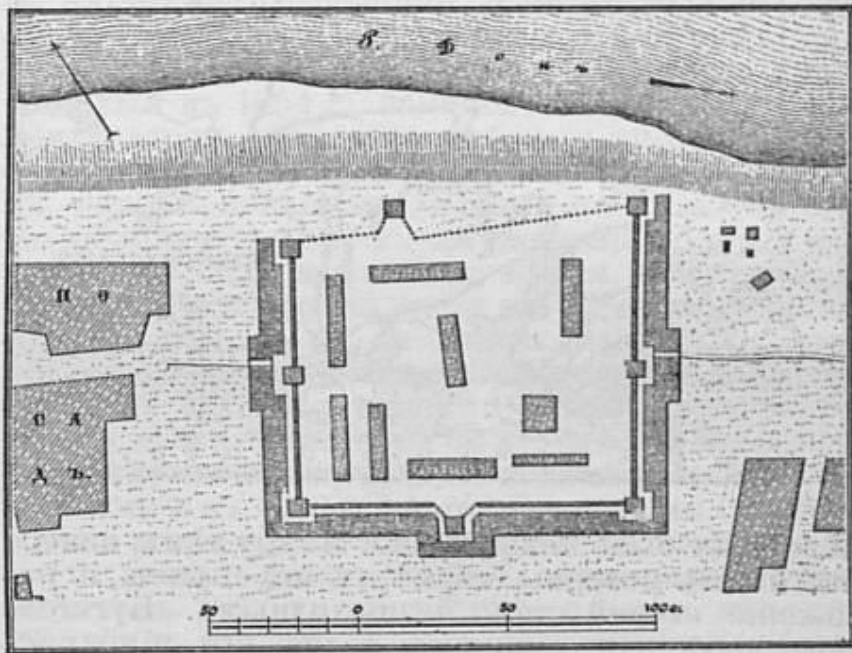
В середине XVII века недалеко от города Воронежа, на берегах рек Дона, Воронежа, Усмани, Тихой Сосны, выросло много новых городов — младших братьев Воронежа.



На территории современной Воронежской области находилось 7 городов-крепостей Белгородской черты:

Орлов (ныне с. Орлово Новоусманского района), Воронеж, Костенск (ныне с. Костенки Хохольского района), Урив, Коротояк, Острогожск и Ольшанск (ныне с. Верхне-Ольшан Острогожского района,).

## План крепости Коротоаяк



Наиболее прочные стены и большие гарнизоны имели Воронеж, Коротоаяк и Острогжск. В новый город Коротоаяк были переведены многие жители из Ельца.

Острогжск заселили в основном черкасы, как называли тогда в России украинцев.

Макет крепости Острогжск.

