

Геолого-спелеологический

кружок



с. Багдарин, Республика Бурятия

Спуск в
провальную
воронку пещеры
Долганская Яма





Закрепление в
спортзале
приемов
работы на
веревке





Зимний вариант базового лагеря на
поверхности



Вариант заброски в удаленные таежные районы

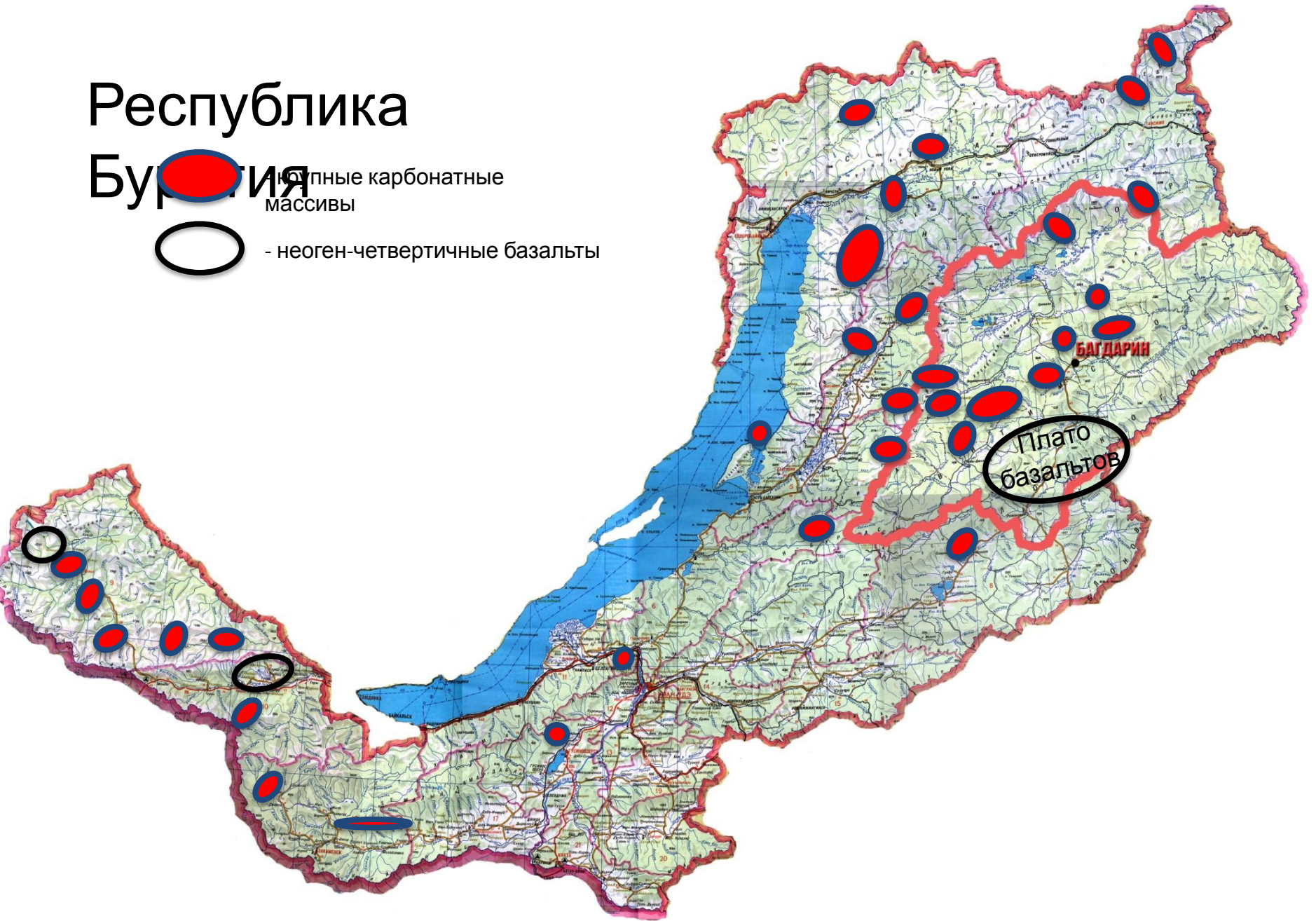
Республика

Бурятия

крупные карбонатные
массивы



○ - неоген-четвертичные базальты





Икатский карстовый массив.
Икатский хребет

Круглогодичный карстовый источник ручья Березовый







Еле различимая воронка. А под нами огромная система долганских пустот.

Южно-Муйский хребет



Витимское плоскогорье





Пещ. Им. С.
Балданова

Пещ. Сырная





Площади работ по проекту
«Пещеры Бурятии»



Поиски самолета ПО-2 в тайге



Спасательные археологические работы на Баунтовском остроге



Клуб , город, год	Члены			Школа, чел.	Экспедиции		Соревнования		Кураторство	Учебно-тренировочные походы
	Общее	Активные	РСС		Рег.	Загр.	Рег.	Рос.		
Долган, Багдарин, 2019	21	7	3	20	5	-	-	-	Долганская Яма, Пломбир, Дельфин, Коммунальщики, Тагивка, Изюбрина	6



Долганская Яма. Колодец «Тридцатик»

Удачи вам, друзья!!!

