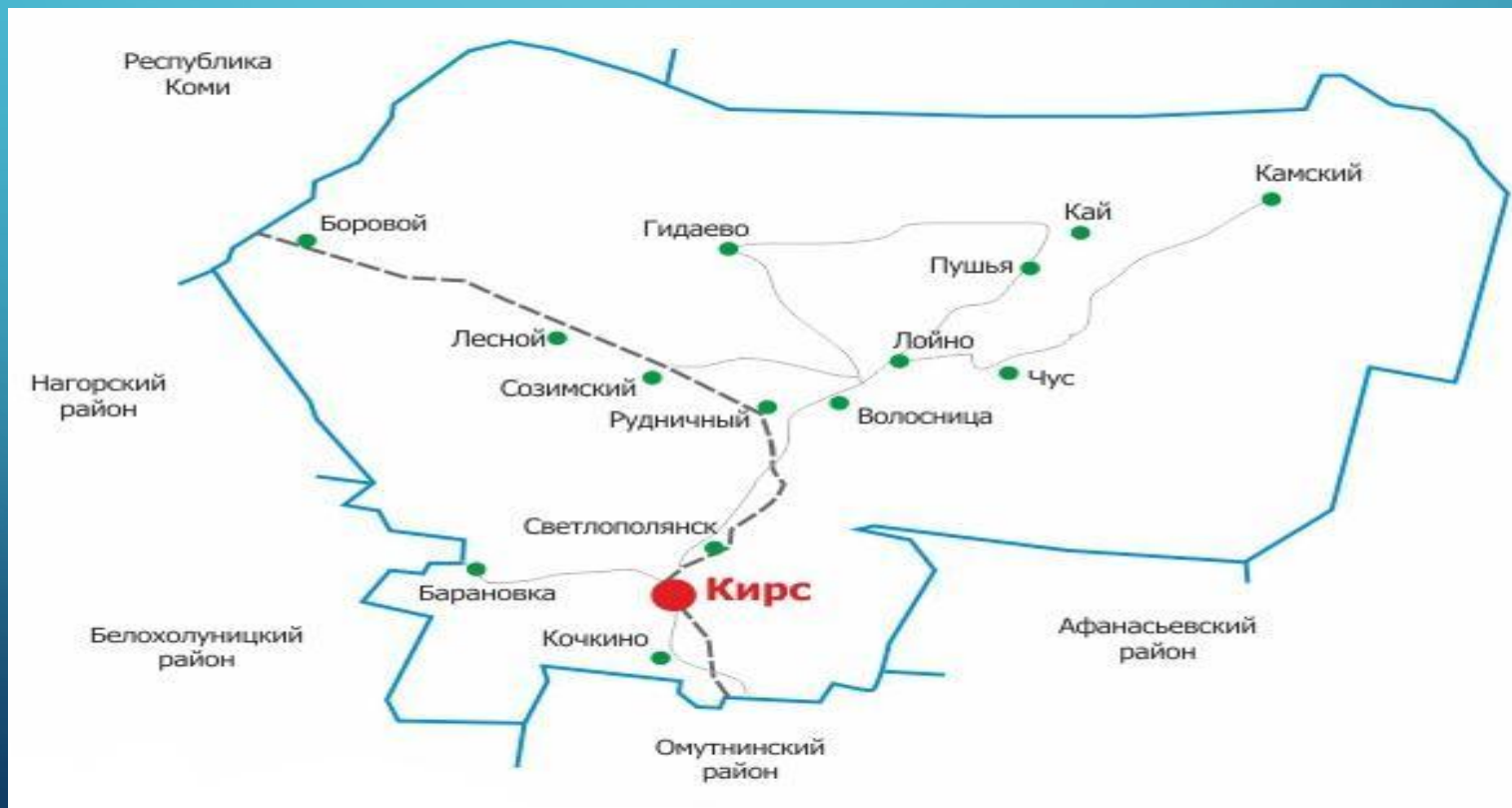


*«В ГЛУБИ РОССИИ ЕСТЬ ЗЕМЛЯ
ТАКАЯ» ВИРТУАЛЬНОЕ
ПУТЕШЕСТВИЕ ПО ВЕРХНЕКАМСКОМУ
РАЙОНУ.
МАРШРУТ : КИРС – СВЕТЛОПОЛЯНСК –
РУДНИЧНЫЙ – ЛОЙНО – КАЙ*



ГОРОДСКОЕ ПОСЕЛЕНИЕ КИРС.

Кирс возник как посёлок при чугунолитейном заводе, который был построен в 1729 году купцом Григорием Вяземским.

Завод был назван по реке, название которой происходит от коми-перм. кырс «обрыв, крутой высокий берег», коми кырас «русло».



ГЕРБ КИРСИНСКОГО ГОРОДСКОГО ПОСЕЛЕНИЯ

7 апреля глава региона Игорь Васильев передал городу Кирсу флаг – символ «Города трудовой славы». Указ о присвоении городу Кирсу высокого звания Игорь Васильев подписал 2 сентября 2016 года «за трудовой героизм жителей города Кирс в годы Великой Отечественной войны, а также в период восстановления народного хозяйства в послевоенные годы».

На 2021 года численность населения городского поселения Кирс составляет 8982 человек.



КИРС С ВЫСОТЫ ПОЛЕТА



АРХИТЕКТУРНЫЙ ДОМИНАНТ ГОРОДА —
ЦЕРКОВЬ ПОКРОВА ПРЕСВЯТОЙ
БОГОРОДИЦЫ. ГОДЫ ПОСТРОЙКИ 1894-1915.



ГОРОДСКОЙ САД. АЛЛЕИ ИЗ ЛИП И
ЛИСТВЕННИЦ, ПОСАЖЕННЫХ В 1861 ГОДУ, В
ЧЕСТЬ ОТМЕНЫ КРЕПОСТНОГО ПРАВА В
РОССИИ.



КИРСИНСКИЙ РАЙОННЫЙ ЦЕНТР «ДОСУГ»

В нем расположены Верхнекамский исторический музей, Кирсинская центральная районная библиотека им. Г. М. Вяземского, Детско-юношеская спортивная школа Верхнекамского района в г. Кирс



НАБЕРЕЖНАЯ





Большой Кирсинский пруд



Малый Кирсинский пруд

«ЗЕЛЕНЫЙ ОСТРОВ» НА БОЛЬШОМ КИРСИНСКОМ ПРУДУ



*ПАМЯТНИК ПОГИБШИМ
ВОИНАМ В ГОДЫ ВОВ*



*ПАМЯТНИК ВОИНАМ,
ПОГИБШИМ В
ЛОКАЛЬНЫХ
КОНФЛИКТАХ*



*КИРСИНСКАЯ
ОБЩЕОБРАЗОВАТЕЛЬНАЯ
СРЕДНЯЯ ШКОЛА*



*ВЯТСКИЙ ТОРГОВО-
ПРОМЫШЛЕННЫЙ ТЕХНИКУМ*






СТАДИОН



СПОРТИВНАЯ ПЛОЩАДКА




БЫВШИЙ ВОЛОСНИЦКИЙ ПРУД



ЗДАНИЕ АДМИНИСТРАЦИИ КИРСИНСКОГО ГОРОДСКОГО ПОСЕЛЕНИЯ




КИРСИНСКИЙ КАБЕЛЬНЫЙ ЗАВОД



П. СВЕТЛОПОЛЯНСК

Посёлок сравнительно молодой .
Датой его основания считается 1970 год, когда Исполком областного совета депутатов трудящихся решил зарегистрировать возникший при торфопредприятиях "Дымное" и "Курсовое" поселок и дать ему красивое название - Светлополянск. Статус посёлка городского типа с 1982 года. Но изначально посёлок назывался Дымное.



Численность населения						
1989 ^[2]	2002 ^[3]	2009 ^[4]	2010 ^[5]	2012 ^[6]	2013 ^[7]	2014 ^[8]
3967	↘3275	↘2949	↘2923	↘2878	↘2809	↘2784
2015 ^[9]	2016 ^[10]	2017 ^[11]	2018 ^[12]	2019 ^[13]	2020 ^[14]	2021 ^[1]
↘2772	↘2768	↘2755	↘2685	↘2643	↗2644	↘2594

ДОРОГА НА ПОСЕЛОК.



© Александр Голышев | agolyshev.ru

ПОСЕЛОК С ВЫСОТЫ ПТИЧЬЕГО ПОЛЕТА



*СВЕТЛОПОЛЯНСКИЙ ДОМ
КУЛЬТУРЫ «ЮНОСТЬ» ПОСТРОЕН В
1979 ГОДУ.*



*ОБЩЕОБРАЗОВАТЕЛЬНАЯ СРЕДНЯЯ
ШКОЛА П.СВЕТЛОПОЛЯНСК*



СТАДИОН П.СВЕТЛОПОЛЯНСК



СКЕЙТ ПЛОЩАДКА



СТЕЛА В ФОРМЕ КНИГИ НА ПОСТАМЕНТЕ В ЧЕСТЬ ВСЕХ ТОРФЯНИКОВ, РАБОТАВШИХ И РАБОТАЮЩИХ НА ПРЕДПРИЯТИИ ДЫМНОЕ



*ПОСЁЛОК ГОРОДСКОГО ТИПА РУДНИЧНЫЙ
НАХОДИТСЯ В 39 КМ ОТ РАЙОННОГО ЦЕНТРА
— ГОРОДА КИРСА.*





Основание поселения на месте п. Рудничный относится к 1915 году, когда началась разработка фосфоритного рудника. Строительство поселка Рудничный началось в 1923 году, но окончательное становление он получил к 1938 году при Верхне-Камских фосфоритных рудниках и отнесен к разряду рабочих поселков с присвоением наименования Рудничный.

ЦЕРКОВЬ НИКОЛАЯ ЧУДОТВОРЦА



ЗДАНИЕ АДМИНИСТРАЦИИ РУДНИЧНОГО СЕЛЬСКОГО ПОСЕЛЕНИЯ



СРЕДНЯЯ ОБЩЕОБРАЗОВАТЕЛЬНАЯ ШКОЛА



ПАМЯТНИК ВОИНАМ, ПАВШИМ В ВОВ



БЫВШИЙ ВЕРХНЕКАМСКИЙ ФОСФОРИТНЫЙ РУДНИК



С. ЛОЙНО

Село Лойно возникло в 1708 году, с речевого оборота Коми - языка - няйт. Первоначальное название села – Лоенское.

Лойны – «Месить грязь» и связано с волоковым переходом р. Кама на р. Сыслу.

На языке Удмуртии означает - «Утиное гнездо». Село расположено на высоком берегу реки Кама, село находится на северо-востоке Кировской области.

Расстояние до центра района (город Кирс) 55 километров, дата основания — 1735 год. Лойнский округ самый большой в районе, протяженность с севера на юг около 17 километров, с запада на восток — 54 километра. До 1914 года волостное управление находилось в деревне Трушники, потом переехало в Лойно, где размещалось до 1918 года. Слово «лойно» означает «лобное место», на языке удмуртов — «утиное гнездо», на коми-пермяцком языке — «месть». В годы гражданской войны в селе находился штаб одного из отрядов Колчака

Расположено с.Лойно на высоком, обрывистом берегу реки Камы, на другом, пологом, находятся озера и болота, где гнездится водоплавающая птица, кругом села лес.





© Александр Голышев | agolyshev.ru



*ХРАМ В ЧЕСТЬ ИКОНЫ
КАЗАНСКОЙ БОЖЬЕЙ МАТЕРИ.*



*ЛОЙНСКАЯ УЧАСТКОВАЯ
БОЛЬНИЦА*



*СРЕДНЯЯ
ОБЩЕОБРАЗОВАТЕЛЬНАЯ
ШКОЛА С.ЛОИНО*



СТАДИОН



ДЕТСКИЙ САД С.ЛОЙНО



МНОГОФУНКЦИОНАЛЬНАЯ СПОРТИВНАЯ ПЛОЩАДКА «ГАЗПРОМ-ДЕТЯМ».



СТАРЕНЬКИЙ ДОМ-КУЛЬТУРЫ



ЖИВОПИСНАЯ ПРИРОДА



С.КАЙ

Село расположено на левом берегу Камы в 85 км от райцентра города Курс. До прихода русских на месте Кая жили финно-угорские племена. Кайгород был основан Строгановыми в 1558 году. Хотя некоторые и приписывают его основание новгородцам, но положительно известно, что Кай основан братьями Яковом и Григорием Строгановым и в половине XVI века, когда им принадлежали земли по рекам Кама и Чусовая. 11 (23 января по григорианскому календарю) января 1854 года Кайгород стал селом Кай. Кай был местом ссылки Феликса Дзержинского.

Город Кай основан в 1558 году Строгановыми , Хотя некоторые и приписывают его основание новгородцам, но положительно известно, что Кай основан братьями Яковом и Григорием Строгановыми в половине XVI века, когда им принадлежали земли по рекам Кама и Чусовая. 11 (23 января по григорианскому календарю) января 1854 года Кайгород стал селом Кай. с 1854 года - село Слободского уезда. В настоящее время - село Верхнекамского района. Расположено на р.Каме в 86 км от районного центра г.Курса. Невеселые пословицы еще в древности сложил народ об этой далекой глубинке: "Кай - всему свету край", "Кто в Каю не бывал, тот и горя не видал", "Бог дал рай, а черт - Кай".



КАЙ БЫЛ МЕСТОМ ССЫЛКИ ФЕЛИКСА ДЗЕРЖИНСКОГО



Дом-музей Ф. Э. Дзержинского — единственный в России музей Дзержинского. Дом-музей воссоздан по инициативе местных жителей во вновь построенном здании (прежний дом-музей действовал в период 1938-1994 гг.). Его открытие состоялось в сентябре 2017 года и было приурочено к 100-летию юбилею органов государственной безопасности и 140-летию со дня рождения Ф. Э. Дзержинского. На территории музея установлен памятник Дзержинскому.



СРЕДНЯЯ КАЙСКАЯ ШКОЛА





"Марьин кокошник" расположен на самой окраине села Кай, на левом берегу реки Камы, на земельном участке ориентировочной площадью 20650 м². Объект поделен на две части: Кашину гору, там, где располагается посад и «Убовый дом», или как иначе его называют «Кремль», где и сейчас можно увидеть останки оборонительных сооружений Кайгорода, сохранившиеся с XIII-XVI веков-земляной вал и рвы перед ним и после него. Поскольку оборонительный земной вал и ров расположены в форме полукруга, весь археологический объект получил название «кокошник»



СПАСИБО ЗА ВНИМАНИЕ!