

Родная , дышащая степь

**Тюркина Вероника Игоревна
17 лет, волонтерский отряд
«ЛикБез»**

**МБУ ДО «Центр детского
творчества»**

города Абакана

Руководитель: Тюркина Виктория Викторовна



«Родная , дышащая степь, или дневник одного путешествия»

Мартовским, весенним, теплым , воскресным днём я со своей семьёй и друзьями отправились в поход выходного дня -исследовать Камызякскую степь Хакасии.

Ранняя весна – это межсезонье, когда еще не стаял весь снег, не прилетают птицы, не проклёвываются первоцветы.


Но, несмотря на всё это, поездка оказалась очень интересной , красивой и познавательной!

Первый пункт нашего путешествия Гора Хызыл Хая



Горный массив Хызыл Хая находится возле деревни Капчалы и в переводе означает «красная скала»

По официальной версии, здесь находилась каменоломня Салбыкского кургана. По мнению ученых, здесь была целая система сооружений для добычи и транспортировки каменных плит и блоков. 2500 лет назад люди обрабатывали и перемещали эти мегалиты по степи.



Гора действительно имеет красноватый оттенок



Мы обнаружили каменные плиты, как бы подготовленные к перевозке. Это является доказательством версии о древней каменоломне.



Отверстия в камне, почти правильной формы, увиденные нами, пока невозможно объяснить.



Мы переместились по степи около 10 километров и приблизились к отрогам Кузнецкого Алатау. Оставив машину, мы продолжили пеший путь наверх. Нам предстояло найти пещеру Сагархайнскую.



Крутой подъём и мы награждены – вход в пещеру Сагархайнская





На сайте Абаканского клуба спелеологов есть описание этой пещеры. Но один исторический факт, связанный с пещерой, кажется очень интересным.

"САҒЫР ХАЙА (Скала с острыми камнями) – 1. гора Сагар-хая (911,2) около аала Комызяк (Усть-Абаканский район Хакасии). Имеется почитаемая пещера, в которой спрятались от угона 1703 года два мальчика из рода кыргыз".

Бутанаев В.Я. Топонимистический словарь Хакасско-Минусинского края. Абакан, 1995. Стр. 97.

"в пещере горы Сагыр-хая получили жизнь Чабаджах и Чабындай – предки сеока кыргыз".

Очерки истории Хакасии (с древнейших времен до современности) / гл. ред. В. Я Бутанаев; научн. ред. В. И. Молодин. – Абакан, 2008. – 672 с. Илл. Стр. 344.

Значит, пещера , которая сейчас представляет собой только спортивный и туристический интерес, служила укрытием и спасла две жизни.

Вид сверху на степь замираживает





**Следующая остановка – еще лежащее во льдах озеро
Улуг-Коль. Это уже Уйбатская степь.
На одном берегу этого озера территория заповедника
Хакасский**



Наше путешествие подходило к концу. Слегка омрачили его наши находки: обломленный кусок сталактита, на входе в пещеру, наскальная живопись современного художника и несколько пластиковых бутылок, которые мы собрали и

ВЫВЕЗЛИ.



На закате мы покидали дышащую степь по долине Царей,
вдоволь насладившись чудесными видами.
Вдалеке виднелся Большой Салбыкский курган, напоминая о
богатой истории родной Земли, о вечном....



Используемые источники информации:

- <http://www.krasspeleo.ru/caves/peshchera-sagarhainskaya>
- <http://speleo19.ru/>
- <https://ru.wikipedia.org/wiki/%D0%A3%D0%BB%D1%83%D0%B3%D0%BA%D0%BE%D0%BB%D1%8C>

**Благодарим за
внимание!**