



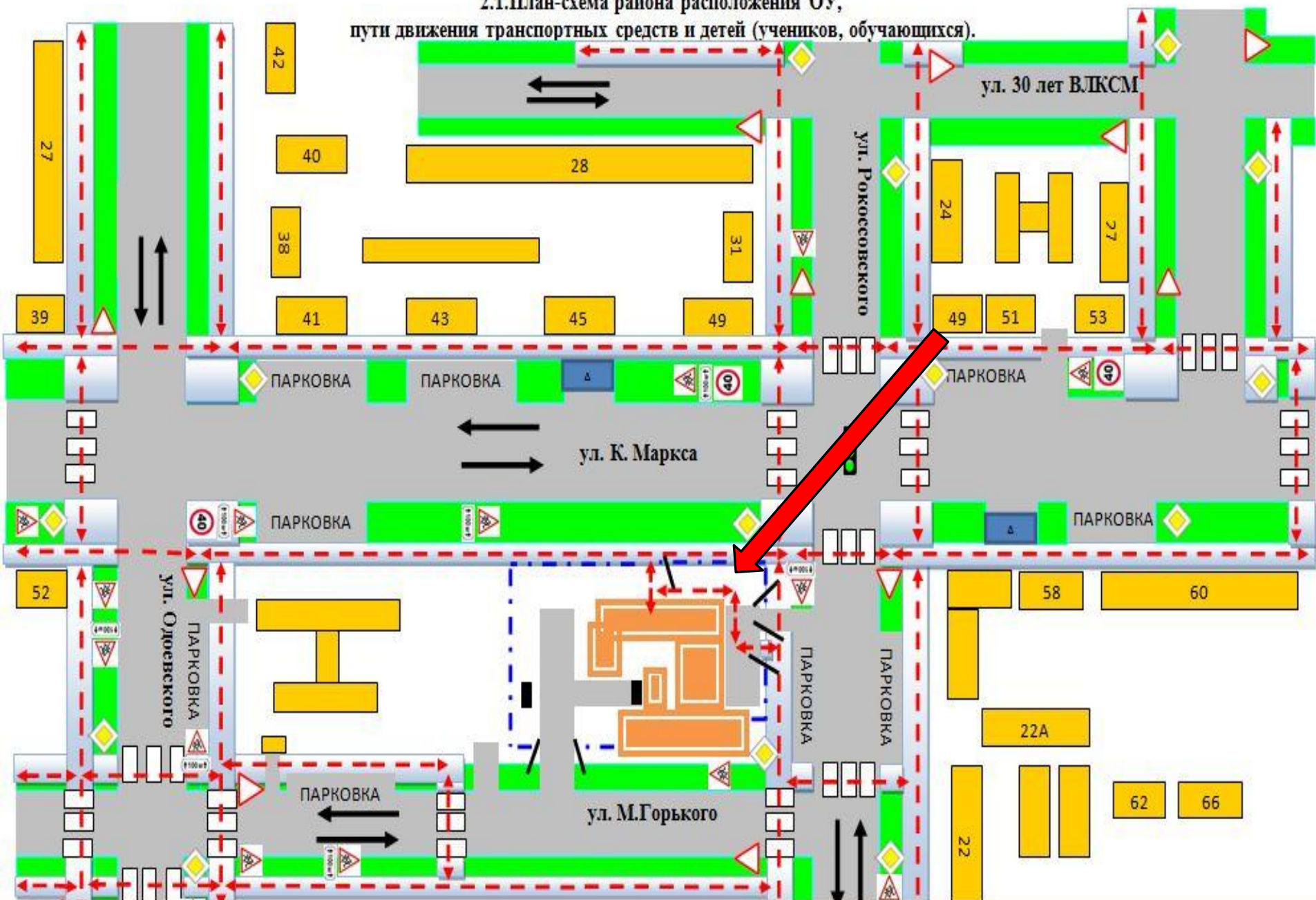
Схемы безопасного пути

Школа №5 город
ИШИМ



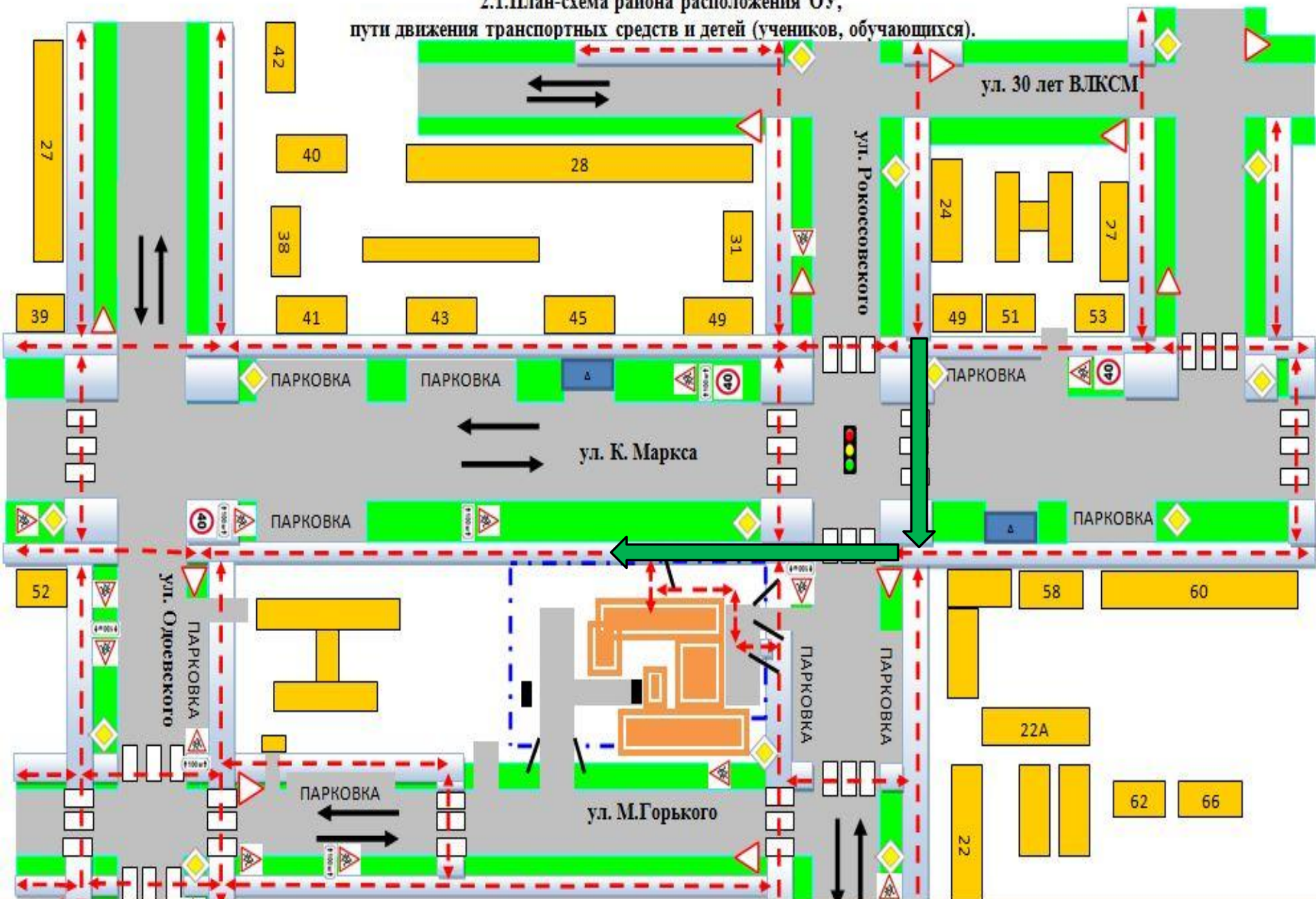
РАЗДЕЛ 2 «План – схемы.

2.1. План-схема района расположения ОУ,
пути движения транспортных средств и детей (учеников, обучающихся).



РАЗДЕЛ 2 «План – схемы.

2.1. План-схема района расположения ОУ, пути движения транспортных средств и детей (учеников, обучающихся).



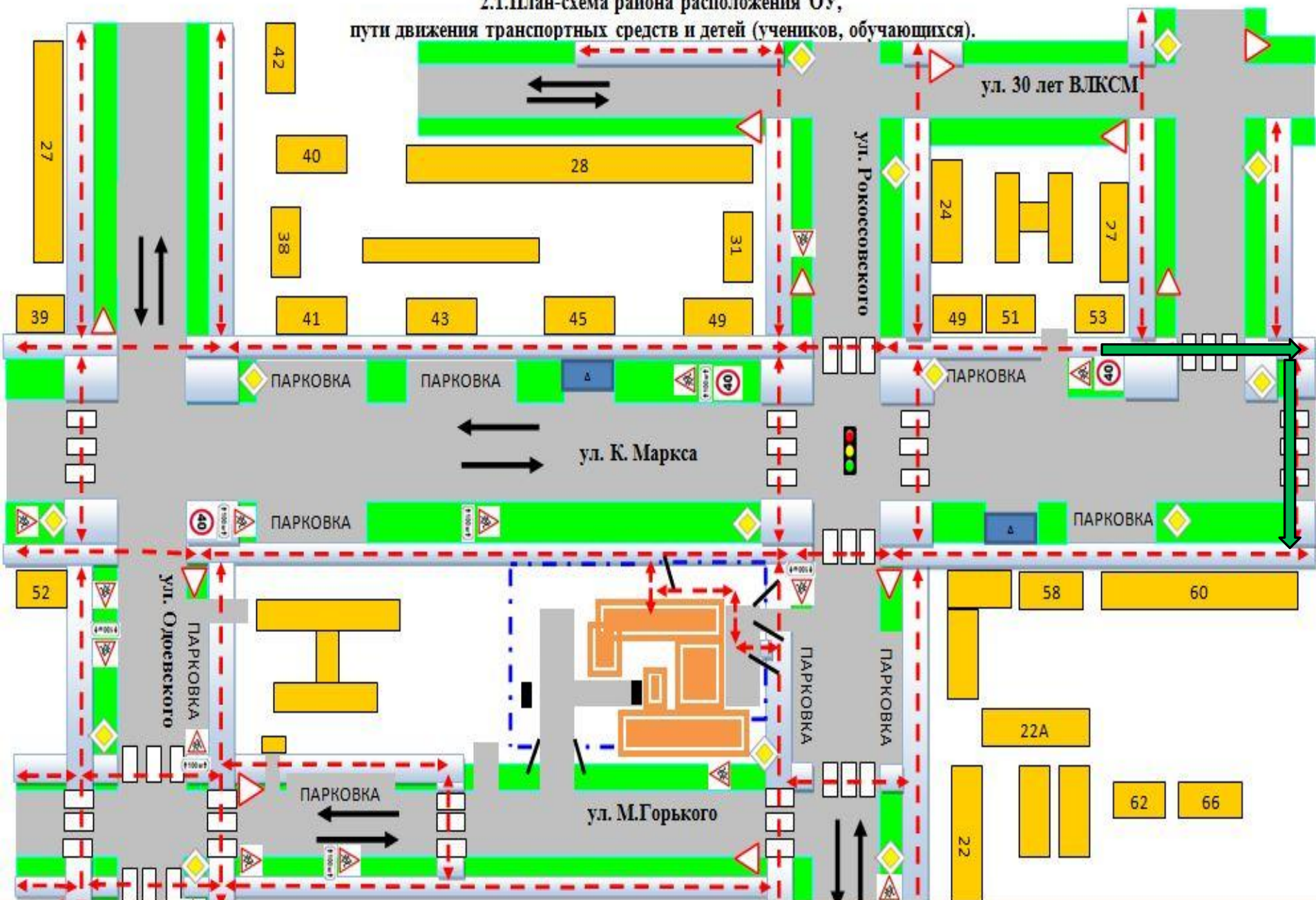
РАЗДЕЛ 2 «План – схемы.

2.1. План-схема района расположения ОУ, пути движения транспортных средств и детей (учеников, обучающихся).



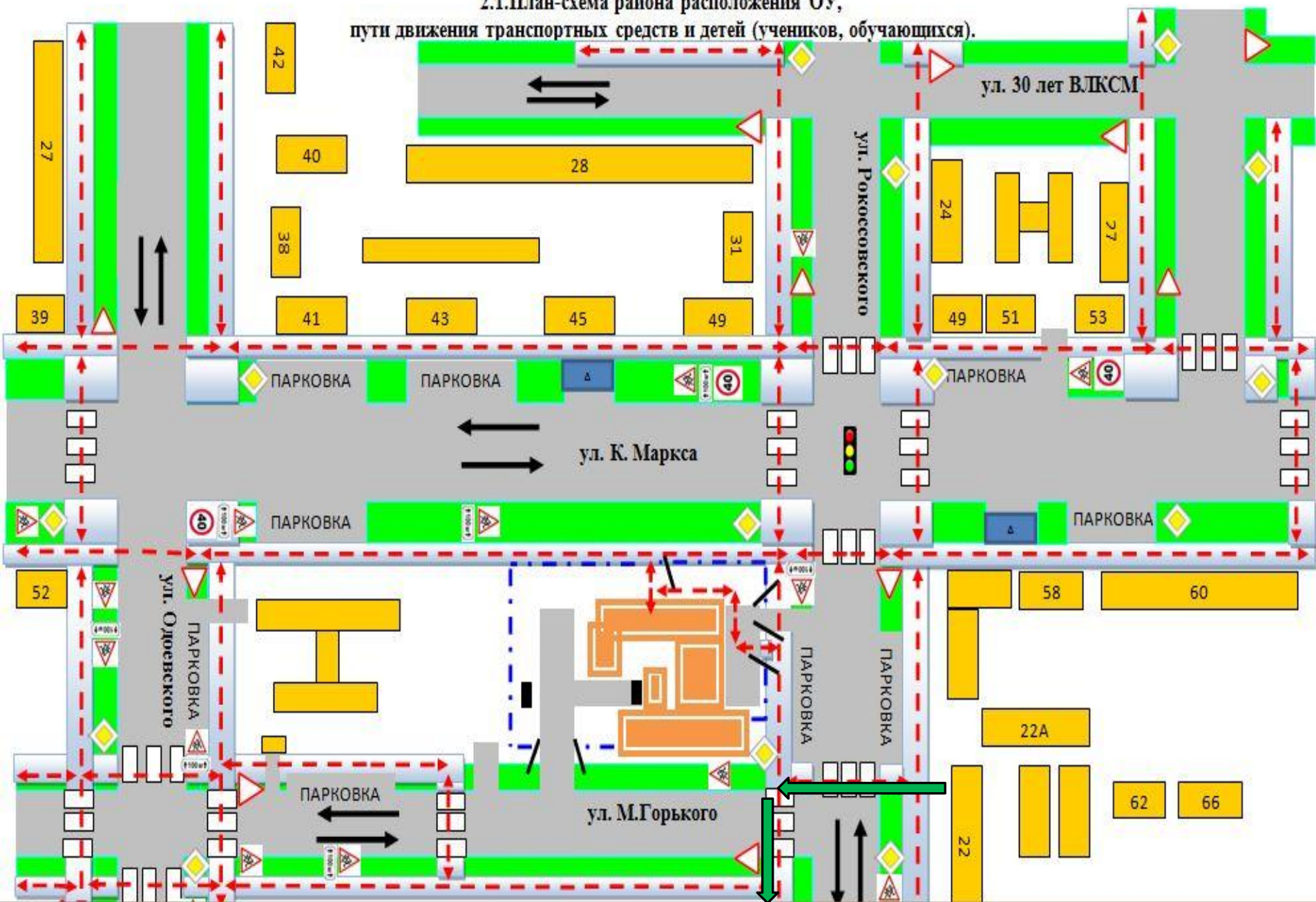
РАЗДЕЛ 2 «План – схемы.

2.1. План-схема района расположения ОУ,
пути движения транспортных средств и детей (учеников, обучающихся).

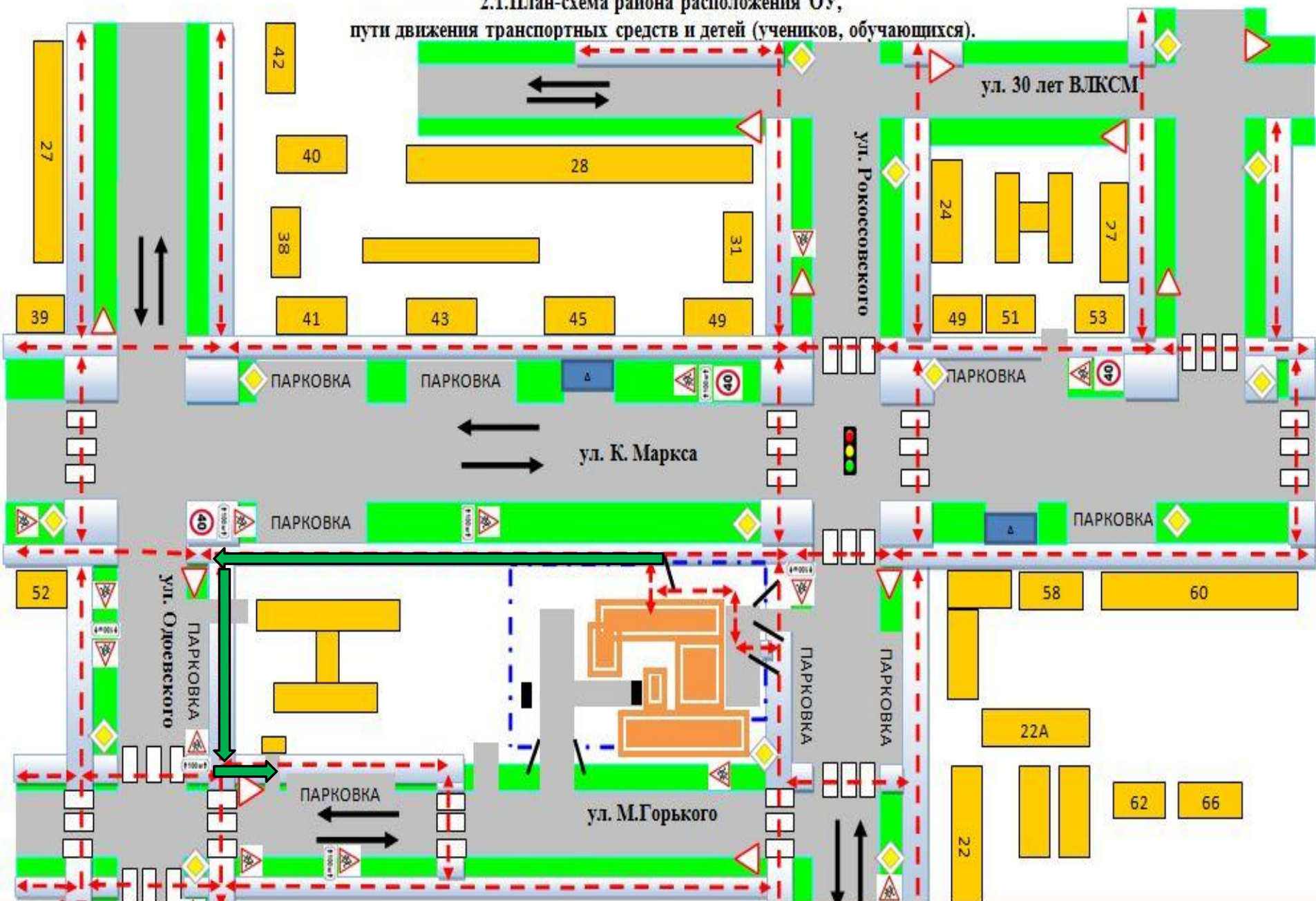


РАЗДЕЛ 2 «План – схемы.

2.1. План-схема района расположения ОУ,
пути движения транспортных средств и детей (учеников, обучающихся).

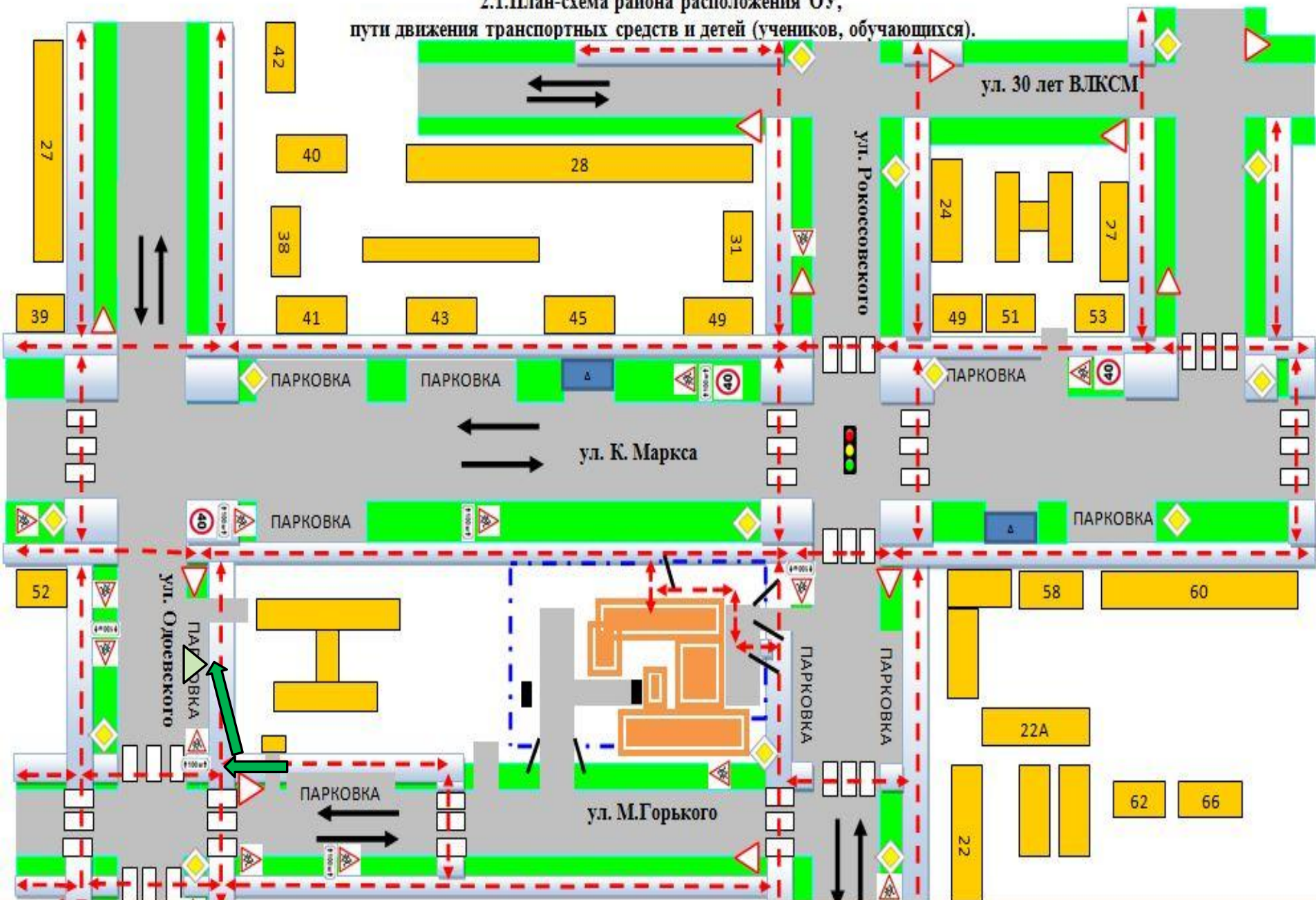


РАЗДЕЛ 2 «План – схемы.
2.1. План-схема района расположения ОУ,
пути движения транспортных средств и детей (учеников, обучающихся).



РАЗДЕЛ 2 «План – схемы»

2.1. План-схема района расположения ОУ, пути движения транспортных средств и детей (учеников, обучающихся).



РАЗДЕЛ 2 «План – схемы.

2.1. План-схема района расположения ОУ,
пути движения транспортных средств и детей (учеников, обучающихся).

