

**Методы географических,
экономических наук,
лингвистики в
регионоведческих
исследованиях**

Работу выполнили: Си Цзюньфэй,
Курьянова Ульяна (гр.Б5404)



Географические методы



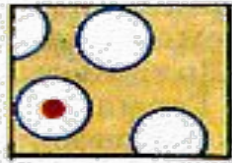
- 1. Картографический метод**
 - 2. Учение о географической зональности**
 - 3. Метод циклов**
-




Картографический метод – заключается в исследовании экономико-географических, политико-географических объектов и явлений по изображениям на карте

- ★ **визуальный анализ;**
- ★ **измерение;**
- ★ **графический анализ;**
- ★ **статистический анализ ;**
- ★ **анаморфирование
(преобразование).**

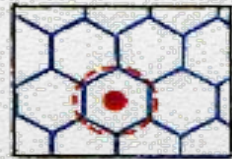
Приемы использования карт:



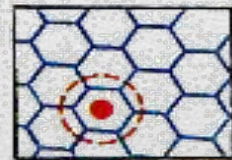
а



б



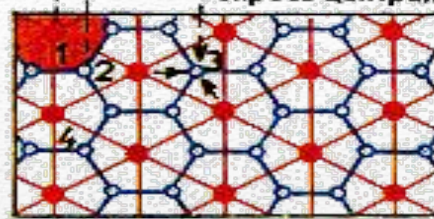
в



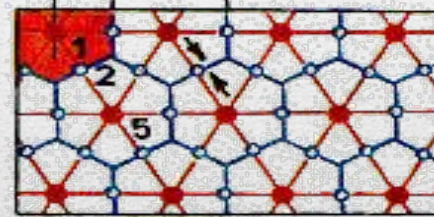
г





Внешняя граница конуса
спроса центральных
товаров



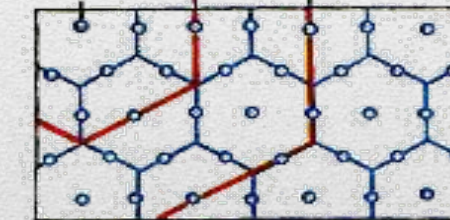
а) Оптимизация рыночной струк-
туры при $k = 2$



б) Оптимизация транспортной
структуры при $k = 4$



в) Оптимизация администра-
тивной структуры при $k = 7$



г)

- Центральное место
- Обслуживаемый населенный пункт
- Граница дополняющего района
- Автомагистрали, соединяющие центральные места


Теория «Центральных мест»

Авторы: В. Кристаллер и А. Лёш



Зональность – это закономерное изменение физико-географических процессов, комплексов, компонентов по мере продвижения от экватора к полюсам.

Учение о географической зональности



**Почвоведение,
«Русский чернозем»
Автор: В.В. Докучаев**



– это географический метод базовым основанием, которого является то, что почти всем пространственно-временным структурам присуща цикличность.

Метод циклов

Методы энергопроизводственных циклов Н.Н. Колосовского;

Природно-ресурсных циклов И.В. Комара (1960–1970-е гг.);

Природно-общественных циклов Ю.Г. Саушкина (1970–1980-е гг.);

Концепция этногенеза Л.Н. Гумилев;

**Примеры использования
Метода циклов:**



Экономические методы



– это совокупность математических расчетов, позволяющих исследовать, процессы функционирования и развития сложных систем

Балансовые методы



В экономических науках, социально-экономической географии метод применяется для составления балансов трудовых ресурсов, топлива и энергии, денежных доходов и расходов населения, внешней торговли и т.д.

Применение метода:



Баланс сил

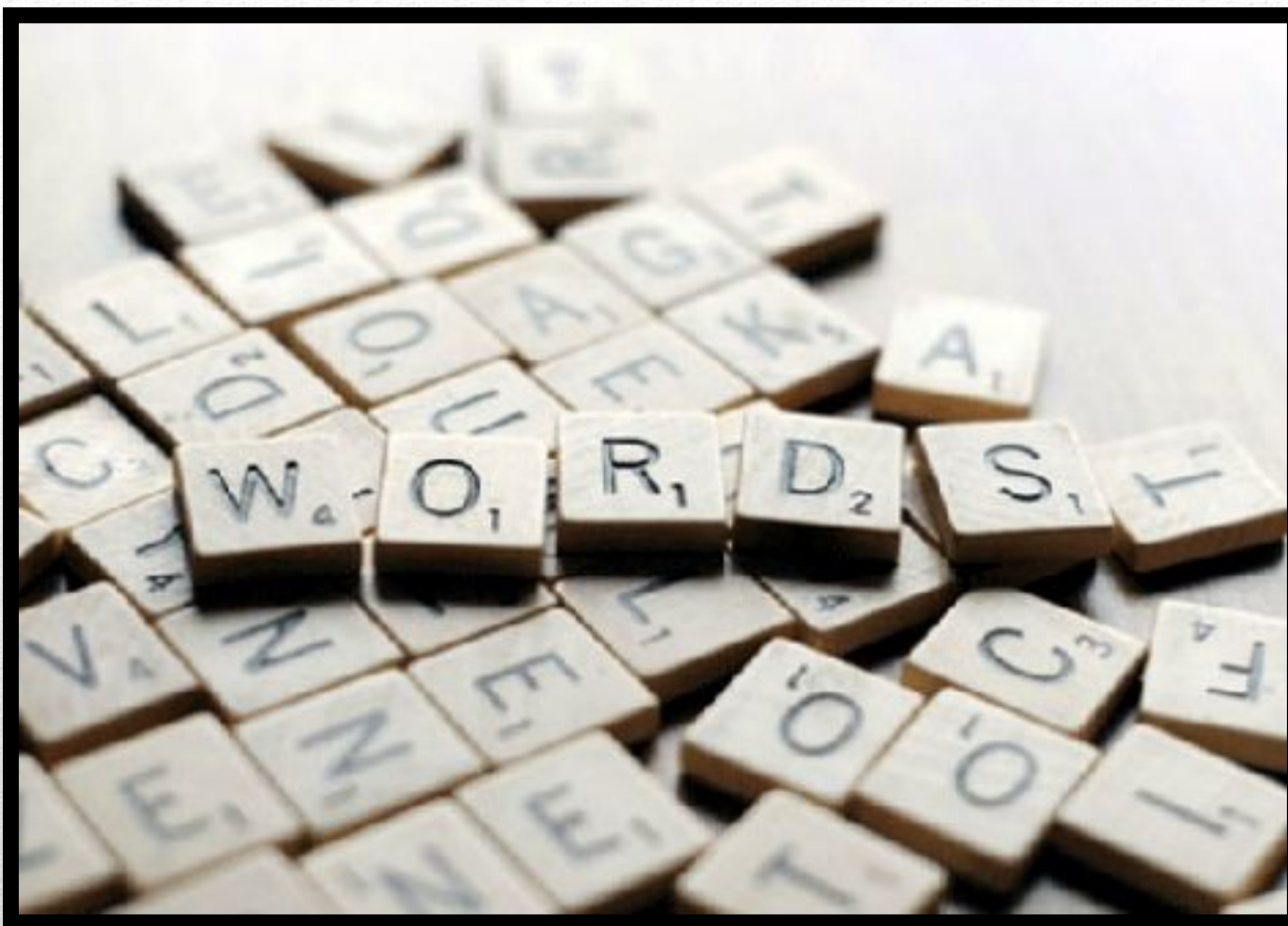


направлен на решение сложных проблем, связан с разработкой долгосрочных прогнозов социально-экономического развития страны и ее регионов

Программно-целевой метод

- 1) выявление проблемной ситуации;
- 2) разработка целевой части программы;
- 3) определение ресурсов;
- 4) организация выполнения программы;
- 5) реализация программы.

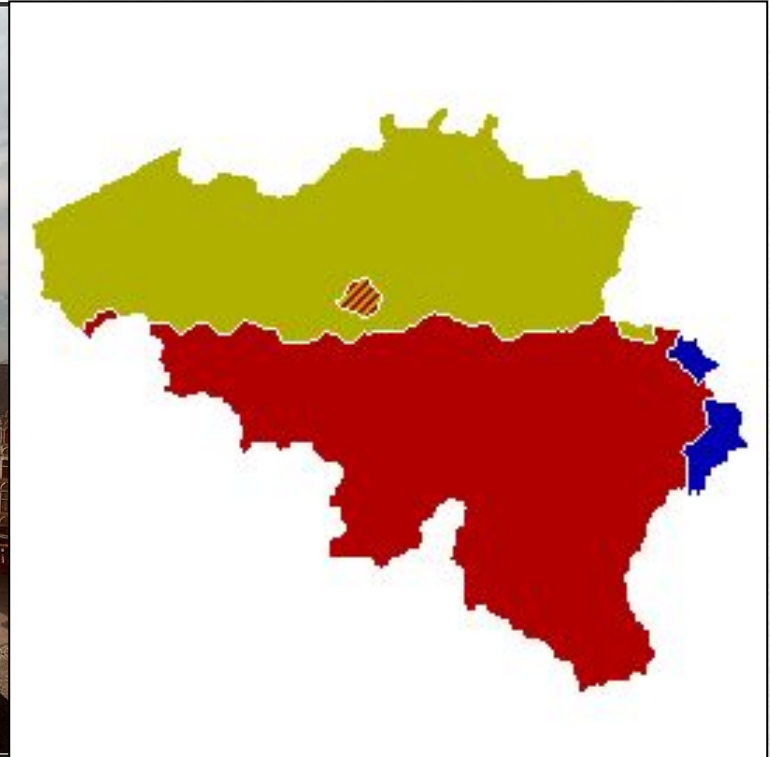
**Метод предполагает
следующую
последовательность действий:**



Лингвистические методы

**Этнолингвистический
метод включает в себя
использование:**

- кросс-культурной
прагматики,**
 - межъязыковой
прагматики**
-



Примеры использования лингвистических методов

WWW.SPBZOO.RU

Спасибо за внимание!
Пожалуйста, НЕ задавайте вопросов!