

ИСТОРИЯ МАЛОЙ РОДИНЫ

(виртуальный рассказ №1)

Реброва Татьяна Борисовна

Сотрудник ГБУ СДЦ "Радуга"

ДЕНЬ РОССИИ

■ Отмечая этот праздник с 12 июня 1992 года, а с этим названием с 2002, мы думаем не только о России раскинувшейся от Балтики до Тихого океана и от Северного Ледовитого океана до Чёрного и Каспийского морей. Для каждого из нас Родина всегда начинается со своего порога, родного дома и улицы. Поэтому историю нашей Малой Родины мы представляем вашему вниманию в этот праздничный день

**ИСТОРИЧЕСКОЕ
МОДЕЛИРОВАНИЕ -МЕТОДИКА
ДЛЯ РАЗЛИЧНЫХ ВИДОВ
ЭКОЛОГО-ЭТНОГРАФИЧЕСКИХ
ЭКСПЕДИЦИЙ.**

Реброва Татьяна Борисовна
Сотрудник ГБУ СДЦ "Радуга"

ИСТОРИЧЕСКОЕ МОДЕЛИРОВАНИЕ

- Историческая модель- это по сути аналог (заместитель) конкретного исторического события.
- Мы пытаемся создать модель, обладающую следующими характеристиками:
- -АБСТРАКТНУЮ (нематериальную). Основу таких моделей составляет информация, а такой тип моделирования реализует теоретический метод познания окружающей действительности.
- -МЫСЛЕННУЮ И ВЕРБАЛЬНУЮ. Такие модели формируются в воображении человека в результате раздумий, умозаключений, иногда в виде некоторого образа. Мысленная модель может быть выражена в разговорной форме. В этом случае она часто называется вербальной (от лат. " устный"). Вербальную модель человек использует для передачи своих мыслей другим.

ИСТОРИЧЕСКОЕ моделирование

- **1 этап**
- Изучены исторические сборники, книги по истории района
- Составлена историческая справка «Наш район в прошлом»
- Работа творческих групп по изучению истории района в определённом веке

ИСТОРИЧЕСКОЕ МОДЕЛИРОВАНИЕ

- 2 ЭТАП
- Творческими группами смоделированы топографические карты-схемы по векам
- Корректировка карт-схем

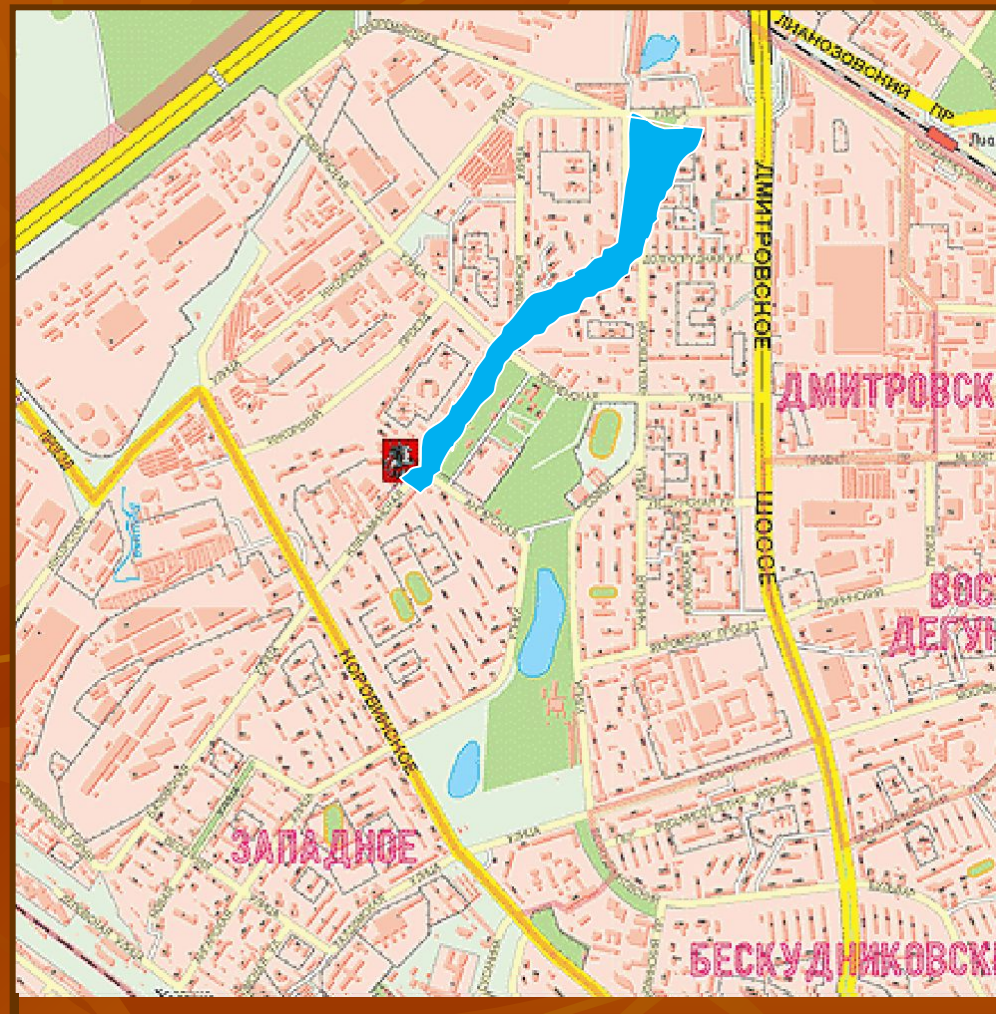
ФОТОФИСКАЦИЯ СОВРЕМЕННОГО СОСТОЯНИЯ КОРОВЬЕГО ВРАГА (понижение рельефа в районе Карельского бульвара)



ФОТОФИСКАЦИЯ СОВРЕМЕННОГО СОСТОЯНИЯ КОРОВЬЕГО ВРАГА



ПРИМЕРНЫЕ КОНТУРЫ КОРОВЬЕГО ВРАГА (моделирование)



*КРАТКАЯ ИСТОРИЧЕСКАЯ
СПРАВКА ПО
МИКРОРАЙОНУ «ЗАРЕЧЬЕ-
ФУНИКОВО»
ДМИТРОВСКОГО РАЙОНА
САО г. МОСКВЫ.*

УСЛОВНЫЕ ОБОЗНАЧЕНИЯ ИСТОРИЧЕСКИХ КАРТ ДМИТРОВСКОГО РАЙОНА




- ЛЕСНЫЕ УГОДЬЯ



- БЕРЁЗОВАЯ РОЩА




- ПАШНЯ, ОГОРОДЫ



- БОЯРСКАЯ,
КНЯЖЕСКАЯ УСАДЬБА,
ЖИЛЫЕ ДОМА



- СОЗДАННЫЕ
В 18 ВЕКЕ ПРУДЫ



- ПУСТОШИ

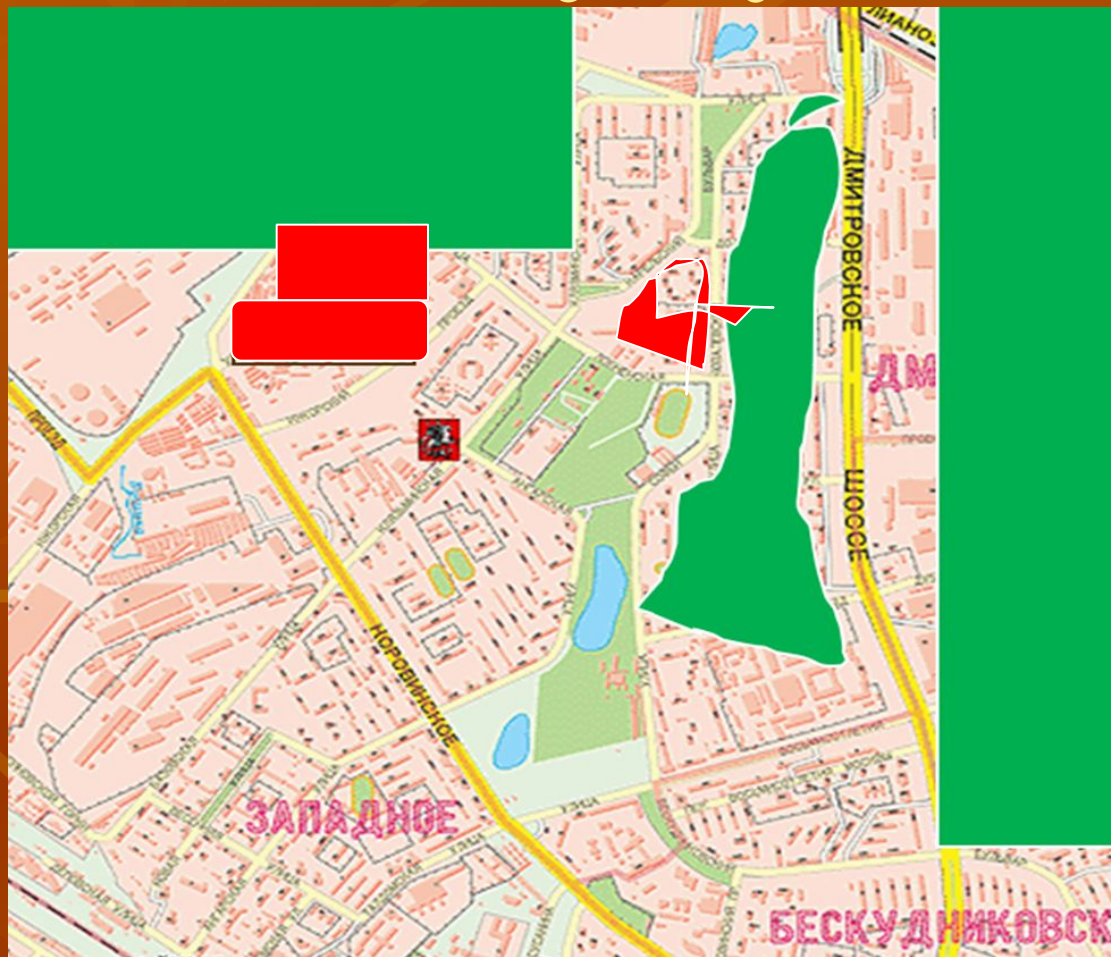
ИСТОРИЧЕСКАЯ СПРАВКА

16 ВЕК


*КРАТКАЯ ИСТОРИЧЕСКАЯ СПРАВКА ПО
МИКРОРАЙОНУ «ЗАРЕЧЬЕ-ФУНИКОВО»
ДМИТРОВСКОГО РАЙОНА САО г. МОСКВЫ.*

- *1505-1533 г.г. - ВЛАДЕЛЬЦЕМ
ДЕРЕВНИ ФУНИКОВО И
ПРИЛЕГАЮЩИХ УГОДИЙ БЫЛ*
- *АФАНАСИЙ КУРЦЕВ, получивший
прозвище ФУНИК, дьяк царя
ВАСИЛИЯ 111.*
- *1565 – 1572 г.г. – ЭТИ ЗЕМЛИ -
ОПРИЧНЫЕ ЗЕМЛИ ИВАНА
ГРОЗНОГО.*

ИСТОРИЧЕСКАЯ СПРАВКА 16 ВЕК (моделирование)



ТАК МОГЛА ВЫГЛЯДЕТЬ УСАДЬБА АФАНАСИЯ КУРЦЕВА (ФУНИКА) В 16 ВЕКЕ





ИСТОРИЧЕСКАЯ СПРАВКА 1 половина 17 ВЕКА (моделирование)

1623 - 1624 г. – НЕЗАСЕЛЁННАЯ ВОТЧИНА ОСТАВАЛАСЬ
ПУСТОШЬЮ.

ИСТОРИЧЕСКАЯ СПРАВКА (моделирование) 17-18 ВЕКА

*КРАТКАЯ ИСТОРИЧЕСКАЯ СПРАВКА ПО
МИКРОРАЙОНУ «ЗАРЕЧЬЕ-ФУНИКОВО»
ДМИТРОВСКОГО РАЙОНА САО г. МОСКВЫ.*

- *1672- 1806 г.г . – ЗЕМЛИ
ПРИНАДЛЕЖАТ СЕМЬЕ
КНЯЗЕЙ ШАХОВСКИХ.*

Герб Шаховских



Яков Петрович Шаховской (1705—1777)



- Государственный деятель, обер-прокурор Святейшего Синода (1741-53), третий в истории России генерал-прокурор, мемуарист.

Яков Петрович Шаховской (1705—1777)

- Государственный деятель, обер-прокурор Святейшего Синода (1741-53), третий в истории России генерал-прокурор, мемуарист.



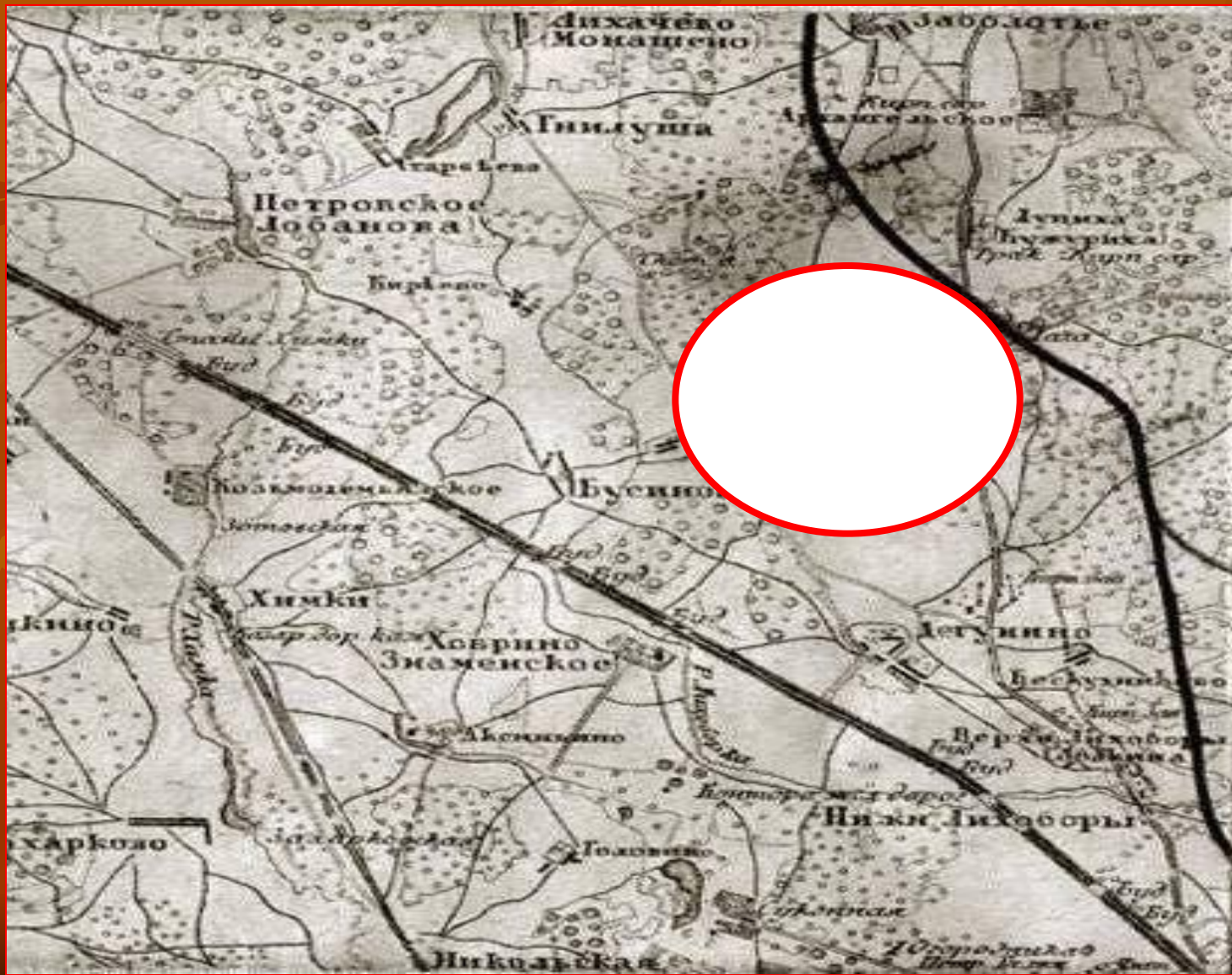
(моделирование) ИСТОРИЧЕСКАЯ КАРТА 2 ПОЛОВИНЫ 17 ВЕКА



(моделирование) ИСТОРИЧЕСКАЯ КАРТА 18 ВЕКА



ИСТОРИЧЕСКАЯ КАРТА 19 ВЕКА



ИСТОРИЧЕСКАЯ СПРАВКА

19 ВЕК

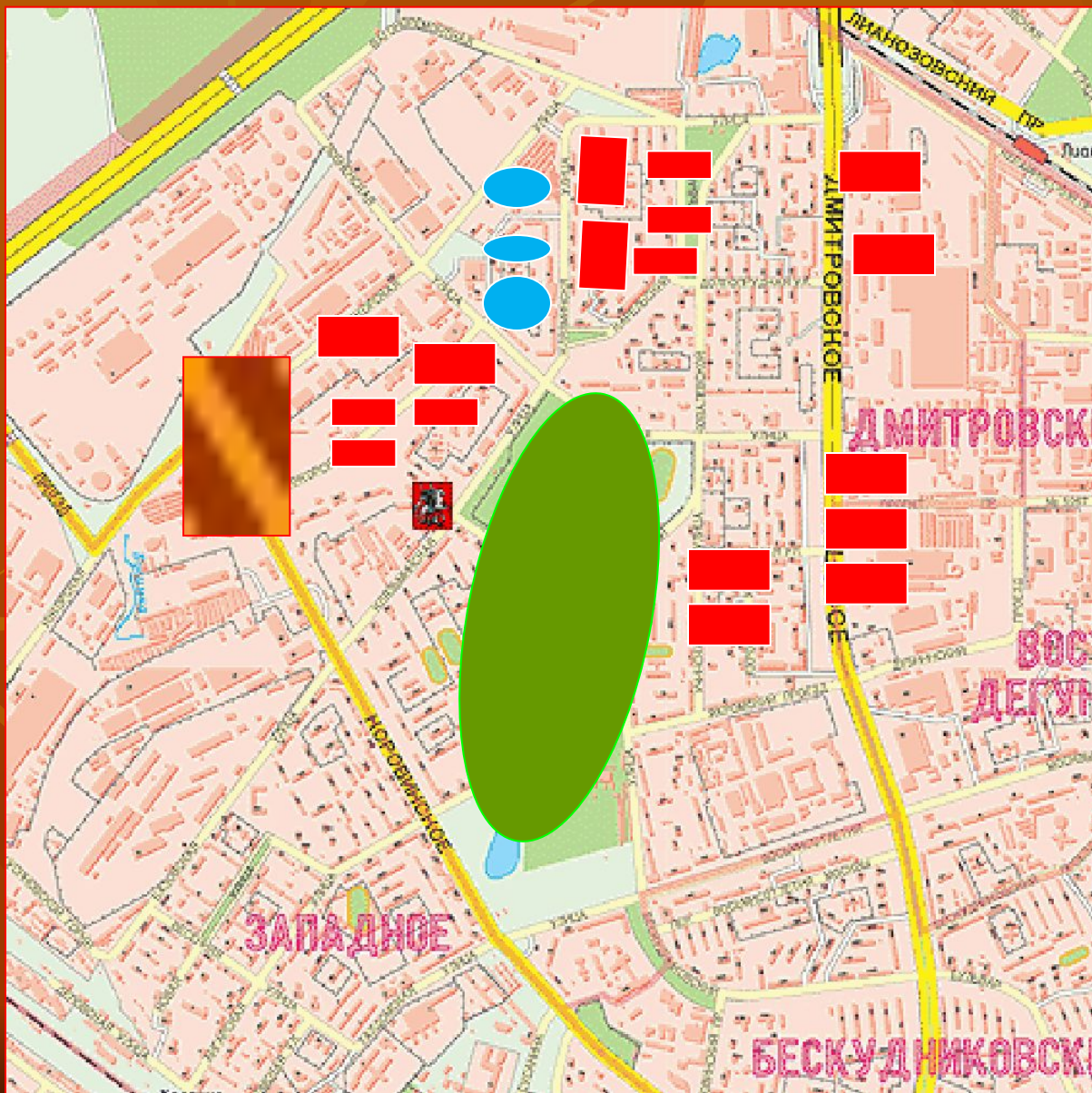
- *В 1806 г. - году усадьбу с одной семьей дворовых купил с аукциона князь ИВАН МИХАЙЛОВИЧ ОБОЛЕНСКИЙ.*
- *В 1868 году сыновья Н.П. ОБОЛЕНСКОГО продали оставшуюся за ними ненаселенную землю при сельце Андреевском и деревне Фуниковой, всего 113 десятин, почетному гражданину А.В. АСТАФЬЕВУ.*
- *В 1898 г. здесь все так же жили 20 мужчин и 27 женщин. Земля здесь была более плодородной чем у соседей: урожай ржи составлял сам-шесть, картофеля-сам-десять.*

ИСТОРИЧЕСКАЯ СПРАВКА

20 ВЕК

- *В начале XX века усадьба перешла в руки предпринимателя А.ГАША, который устроил здесь кирпичный завод.*
- *В 1927 году на 18 крестьянских дворов приходилось 16 лошадей и 33 коровы. Население увеличилось вдвое по сравнению с 1899 годом*
- *В 1934-1937 г.г. развернулось строительство вагоноремонтного завода , одного из крупнейших предприятий, которое в послевоенные годы становится вагоностроительным заводом. Рядом с предприятием выросли их жилые посёлки.*
- *Территория Дмитровского р-на САО становится территорией Москвы только после постройки МКАД, т.е. в начале 1960-х г.*

(моделирование) ИСТОРИЧЕСКАЯ КАРТА 60 годы 20 ВЕКА

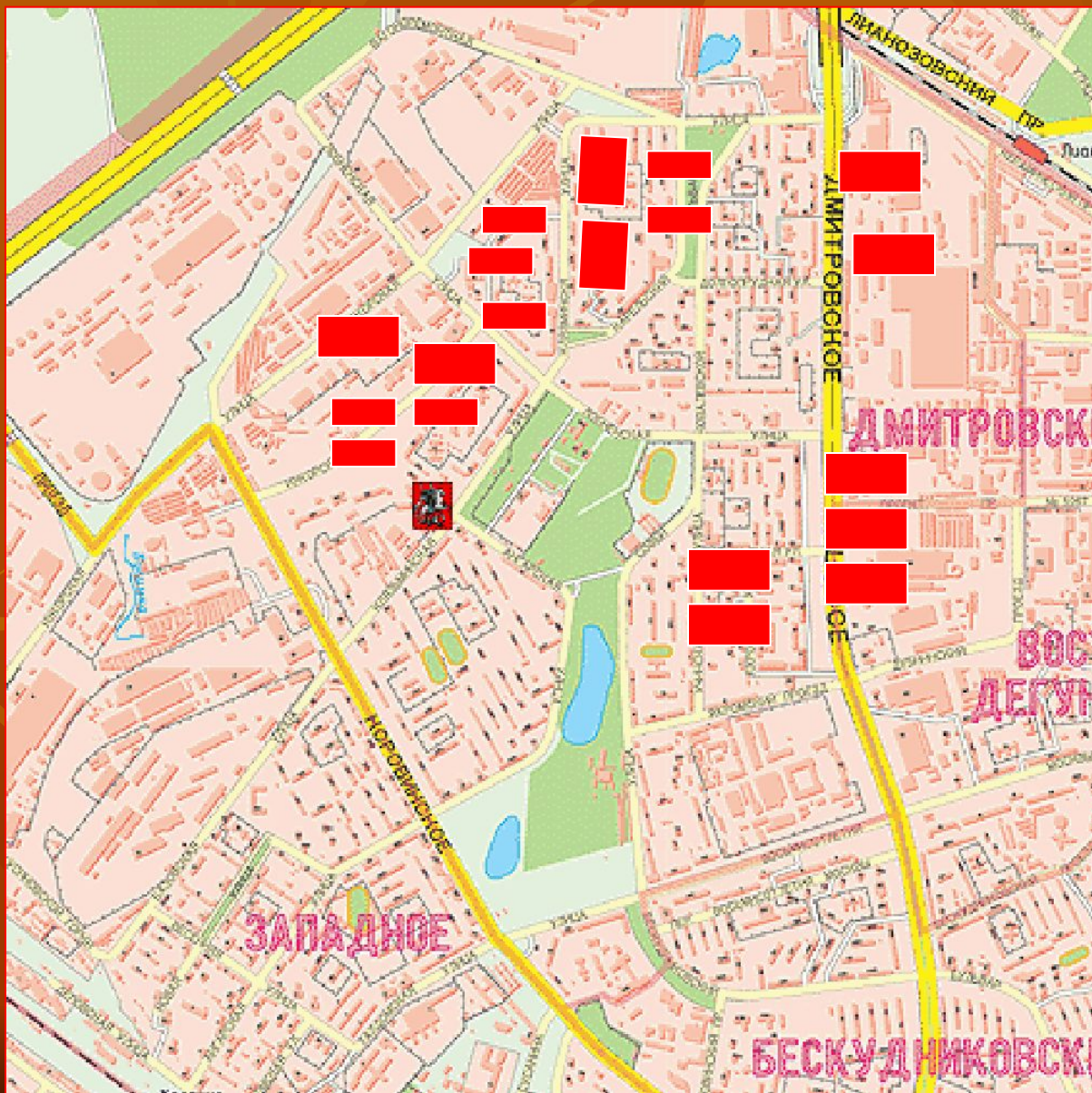


ИСТОРИЧЕСКАЯ СПРАВКА

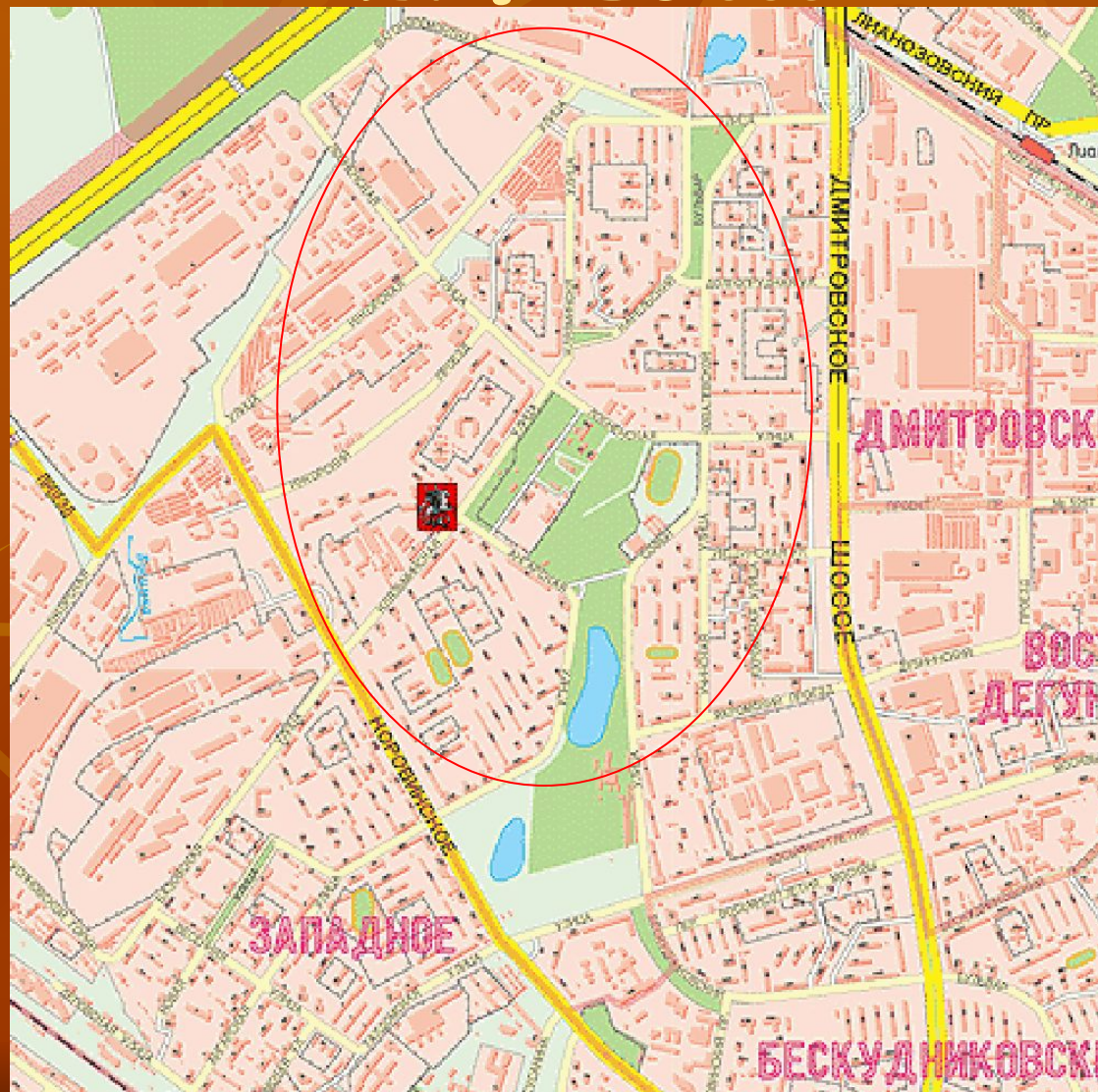
21 ВЕК (*итог)

- *Деревня Фуниково прекратила свое существование в 1970 годах, когда на её месте выросли новые панельные жилые дома, построенные на месте деревни, коровьего врага, копанных когда-то, в конце 18 века прудов.*
- *Таким образом, постройки 1950,60,70 годов определяют сегодняшний вид нашего района, который пополнился в последние 3-5 лет новостройками в районе «соцгородка», строящимся ЖК «Дмитровский парк».*

(моделирование) ИСТОРИЧЕСКАЯ КАРТА 80 годы 20 ВЕКА



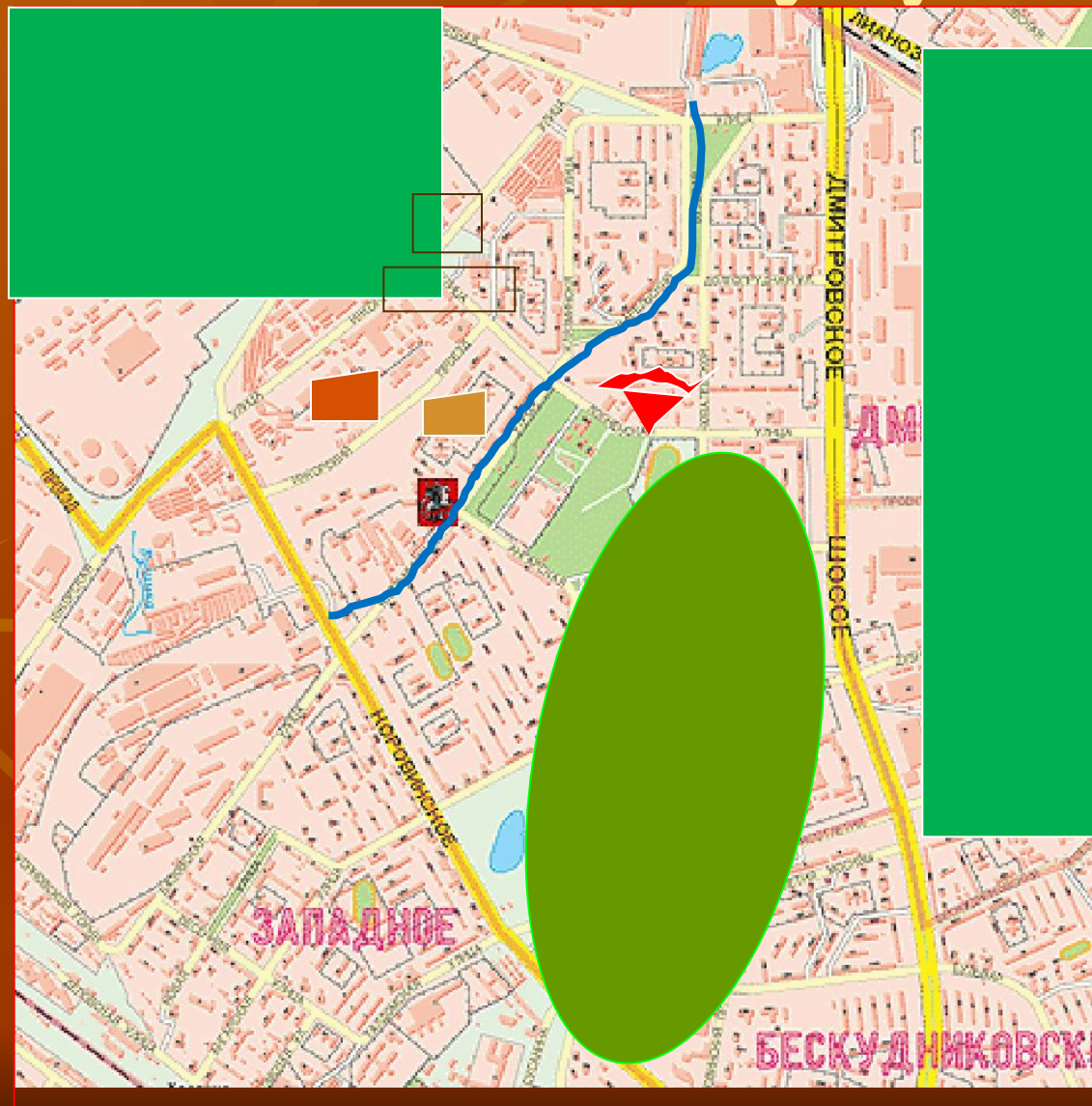
ИСТОРИЧЕСКАЯ КАРТА 21 ВЕКА



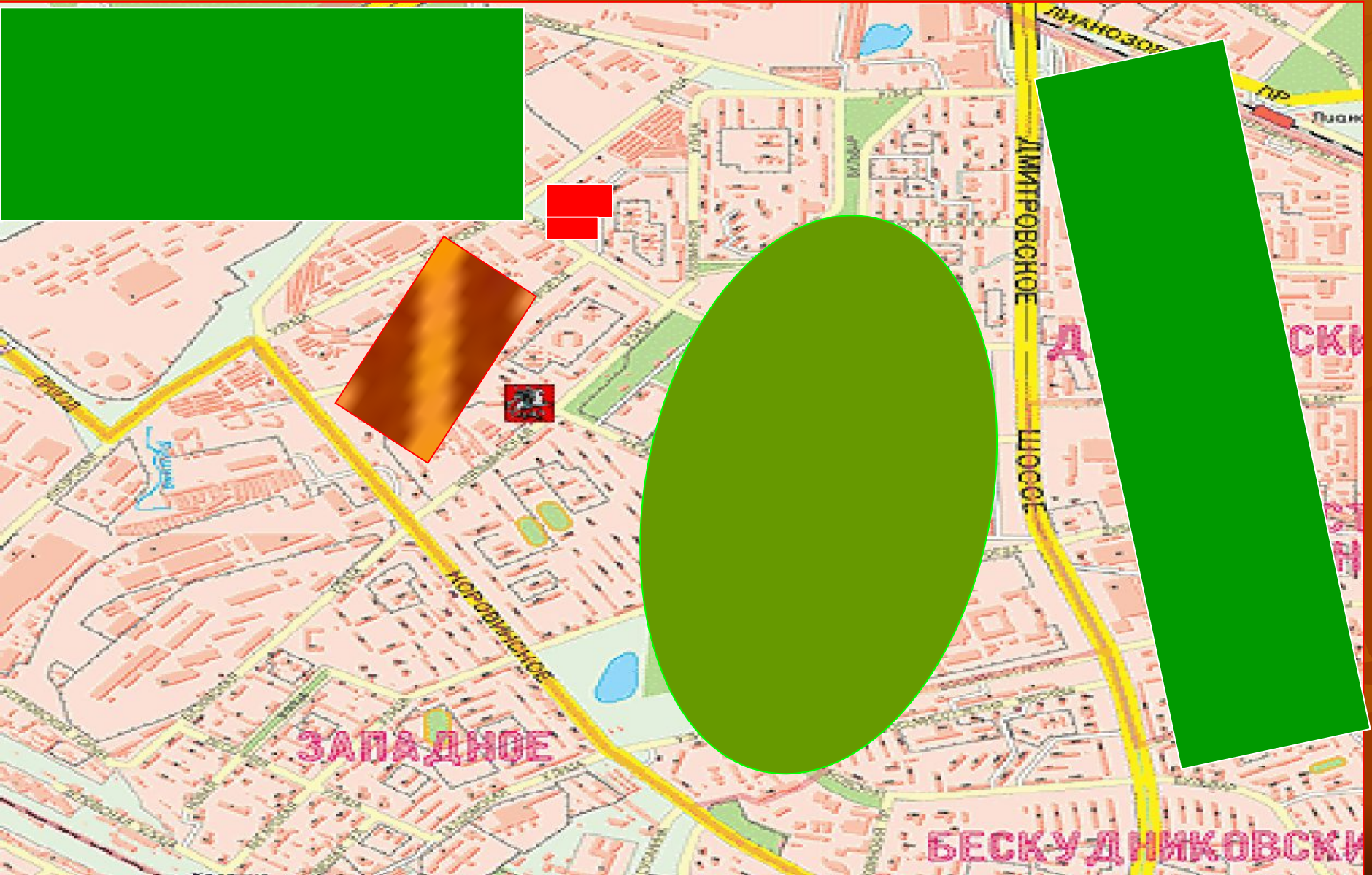
ИСТОРИЧЕСКОЕ МОДЕЛИРОВАНИЕ

Ещё раз посмотрим как происходили урбанистические изменения на территории нашего района с начала XVI и вплоть до XXI века.

ИСТОРИЧЕСКАЯ СПРАВКА 1 половина 17 ВЕКА (моделирование)



(моделирование) ИСТОРИЧЕСКАЯ КАРТА 2 ПОЛОВИНЫ 17 ВЕКА



(моделирование) ИСТОРИЧЕСКАЯ КАРТА 60 годы 20 ВЕКА



(моделирование) ИСТОРИЧЕСКАЯ КАРТА 80 годы 20 ВЕКА





СПАСИБО ЗА ВНИМАНИЕ!