

# ВОРОНЕЖСКАЯ ГУБЕРНИЯ В СЕРЕДИНЕ XVIII ВЕКА



Климатъ умѣренный.

Гербъ



губерніи.

Населеніе губерніи составляютъ: Валыкоросіане, Малоросіане, Казаки, которые именуются здѣсь Теркесами, не большое число цыганъ и Немцевъ-Колонистовъ.

ВОРОНЕЖСКАЯ ГУБЕРНІЯ.



Рѣки:

Воронежа и Донъ.



Въ губерніи 1,657,900 душъ обоего пола.

Пространство земли: 58,517. Квадратныхъ верстъ.

ГОРОДЪ ПОЧВА ЗЕМЛЯ ГЛИНИСТАЯ ПЕСЧАНАЯ ЧЕРНОЗЕМНАЯ И ПЛОДОРОД

В 1724 году была проведена первая перепись населения в Воронежском крае. Воронеж по численности людей находился на 39 месте.

На подлинномъ собственной ЕГО ИМПЕРАТОРСКАГО ВЕЛИЧЕСТВА  
рукою написано:

„Утверждаю“.

5-го Июля 1878 г. въ Царскомъ Селѣ.



Гербъ

ВОРОНЕЖСКОЙ ГУБЕРНІИ.

Въ червленомъ щитѣ, золотая гора, исходящая съ праваго бока щита, на которой серебряный кувшинъ, изливающий такую-же воду. Щитъ увѣнчанъ Императорскою короною и окруженъ золотыми дубовыми листьями, соединенными Андреевскою лентою.

Скоро сюда приехали многие русские аристократы. На Воронежской земле они основывали новые сёла, которым они дали свои фамилии и имена.



**граф Бутурлин  
БУТУРЛИНОВКА**




**граф Воронцов  
ВОРОНЦОВКА**

**С начала 30-х годов XVIII  
века в Воронеже  
возобновляются  
прерванные работы по  
ремонту и сохранению  
боевой флотилии.**



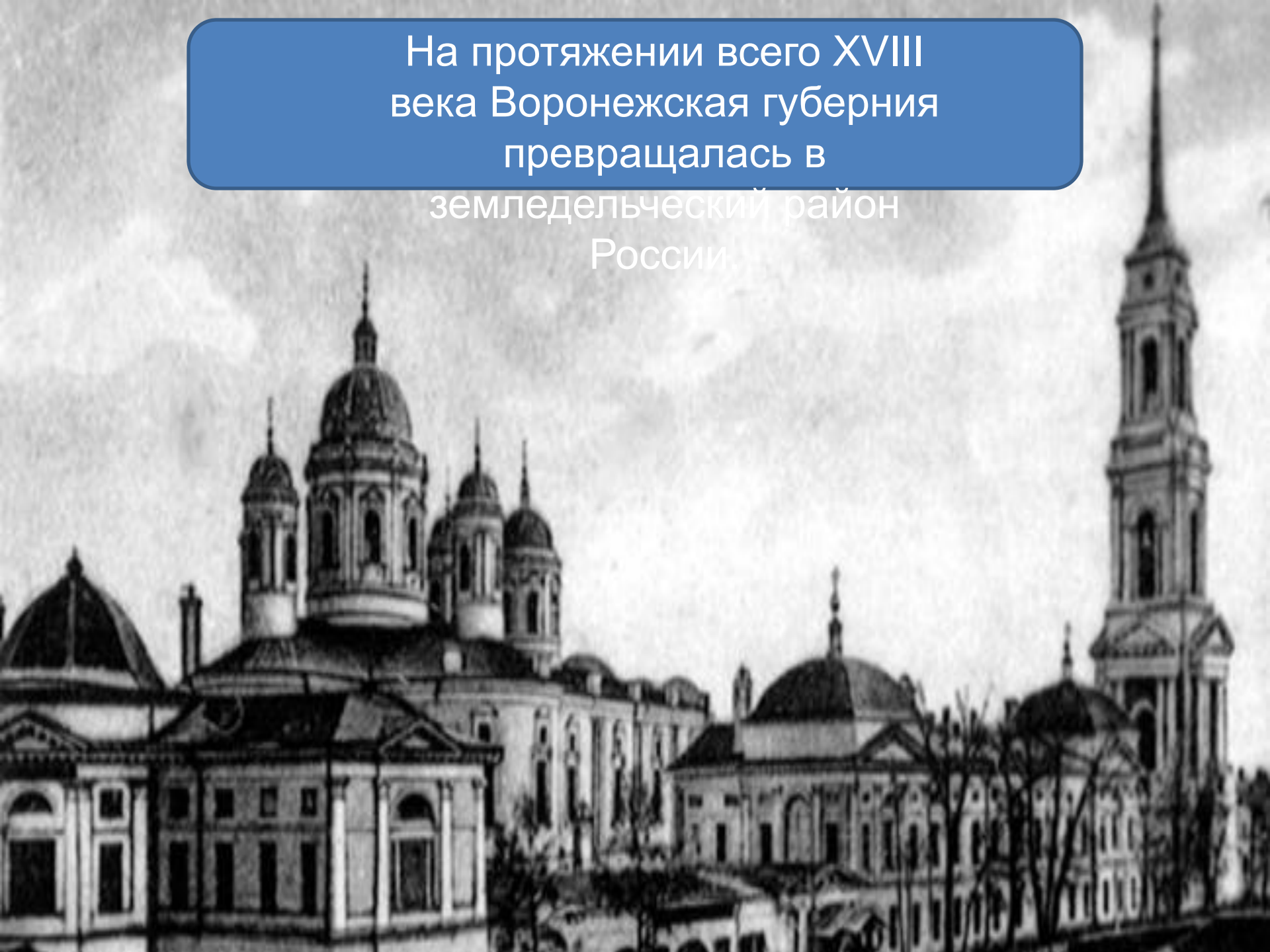
**В 1734 году по указу  
императрицы Анны  
Иоанновны строятся  
20 новых галер**



**Все эти меры были связаны с подготовкой к войне с Турцией, состоявшейся в следующем 1735 году.**



На протяжении всего XVIII  
века Воронежская губерния  
превращалась в  
земледельческий район  
России.








**Основными жителями губернии стали крестьяне, главной хозяйственной деятельностью которых было земледелие.**



**Наряду с земледелием важной отраслью экономики  
явились животноводство.**

**Немалую роль в хозяйстве края играли  
огородничество и пчеловодство.**



**Наряду с крестьянами здесь жил мелкий  
ремесленный и торговый люд.**



**В центре города жили самые знаменитые люди Воронежа и Воронежского края: губернатор, дворяне, разбогатевшие купцы. Богатые люди строили как правило кирпичные дома.**




**Большинство воронежских домов  
были деревянными. Их нередко  
уничтожал пожар.**





Во время пожара **1773 года** выгорел почти весь Воронеж. Нужно было строить новые дома, прокладывались новые улицы.





**Новое  
строительство шло  
под руководством  
архитектора Н.Н.  
Иевского.  
Предложенный и  
проект был  
утверждён в  
Петербурге .**

Воронежъ. В. Дворянская ул.




**В это время была создана Большая Дворянская улица  
(проспект Революции).**



**В 1728 году открывают духовную семинарию (учили будущих священников).**

Фасад главного семинарского корпуса.



*Духовная семинария на Большой Дворянской. Чертеж XIX в.*

**В 1757 году была открыта  
первая в городе  
библиотека.**



**Первый в истории Воронежа театр  
действовал в 1787 г. Он был  
любительским.**






**В 1792 году был образован кружок любителей истории, литературы, искусства, названный в последствии «Болховитиновским». Его вдохновителем стал учёный, литератор и краевед Е.А. Болховитинов.**

**Е.А.  
Болховитинов**

Ильинская  
церковь



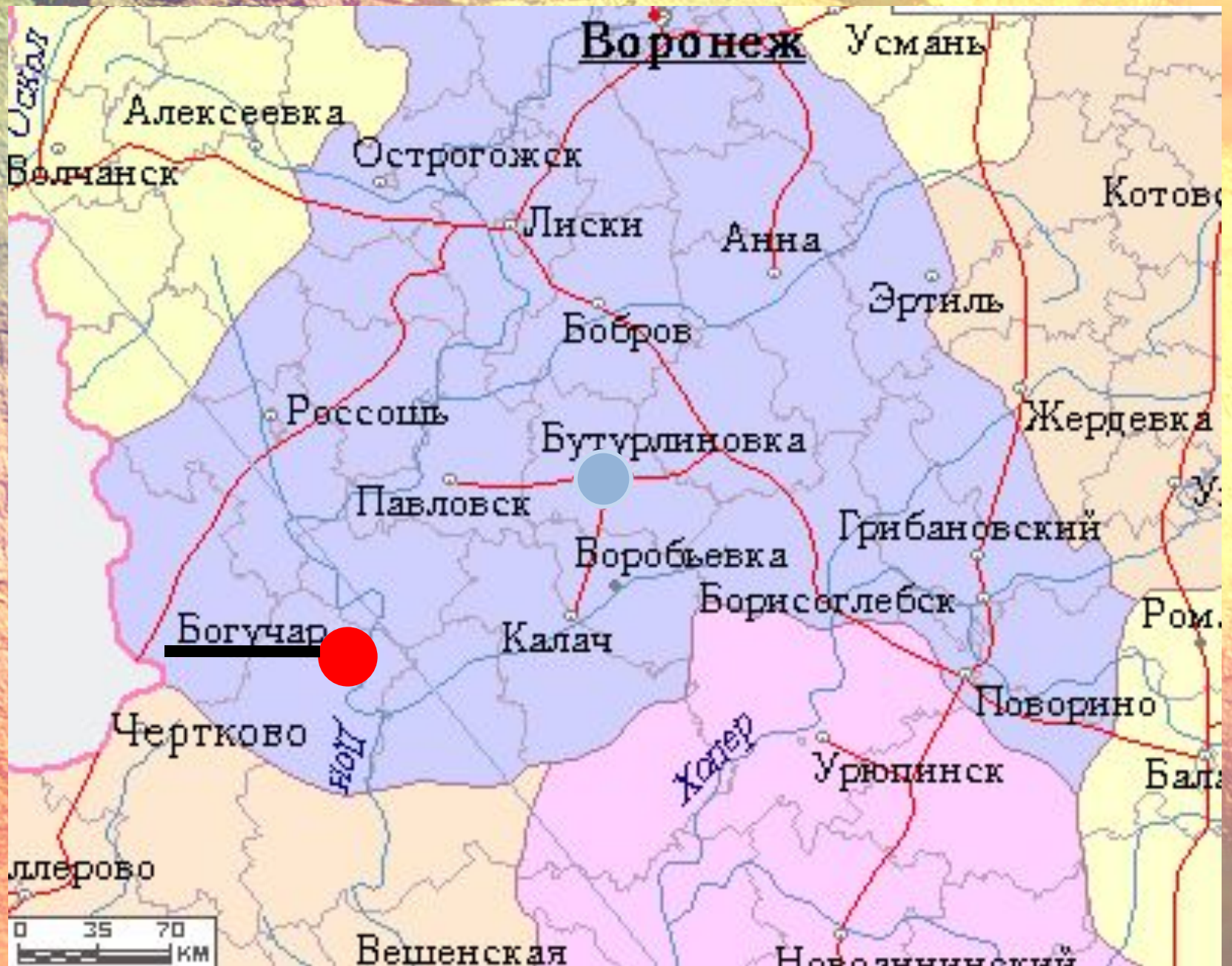
Введенск  
ая  
церковь




**В начале 70-х годов XVII века в  
Воронеже построены 2 новых**

**В 1796 году образованы  
новые уездные города.**





# город БОГУЧАР

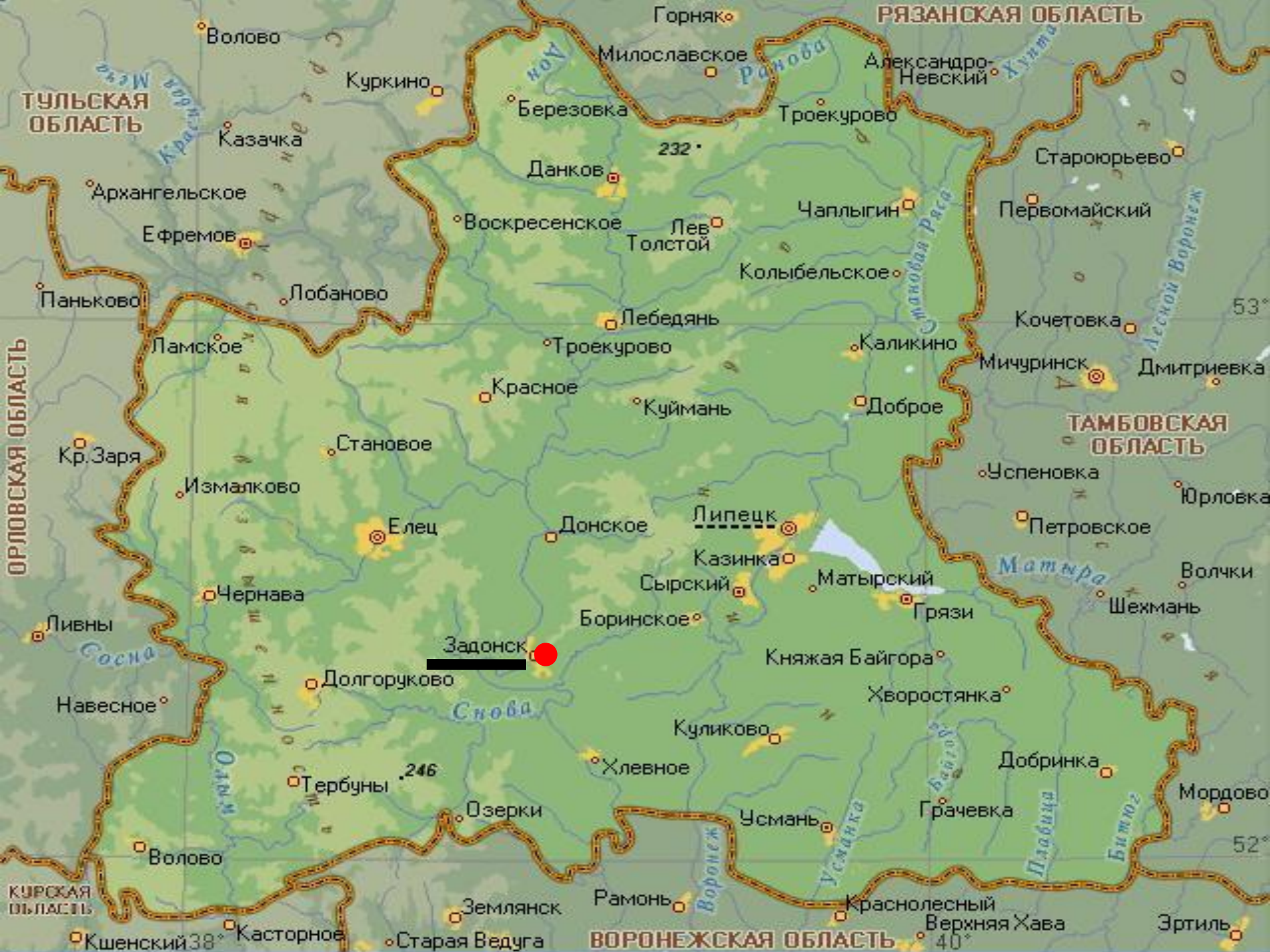




№ 7. г. Богучаръ. Ворон. г. Нагорная ул.  
Bogoutchar, Voron. g. La Rue Nagornaia.

*GoRetro.ru*





ТУЛЬСКАЯ  
ОБЛАСТЬ

РЯЗАНСКАЯ  
ОБЛАСТЬ

ТАМБОВСКАЯ  
ОБЛАСТЬ

ОРЛОВСКАЯ  
ОБЛАСТЬ

ВОРОНЕЖСКАЯ  
ОБЛАСТЬ

КУРСКАЯ  
ОБЛАСТЬ

**Задонск**

232

246

53°

52°

40°



БЕОГРАД, — ВРЕЊА СЕЊАКА  
Beograd de Taylor, d'après une photographie

# город ЗАДОНСК



**Задонск въезд в город. Воронежская область.**

© Дмитрий Неумоин / Фотобанк Лори



lori.ru / 2.596.372

# город НИЖНЕДЕВИЦК



# город БОБРОВ

