

Гуманитарный институт
Кафедра востоковедения

Направление подготовки 58.03.01 – Востоковедение и африканистика

Выпускная квалификационная работа бакалавра
Максимова Евгения Алексеевича

ТЕРРИТОРИАЛЬНЫЙ СПОР ВОКРУГ ОСТРОВОВ ДЯОЮЙДАО (СЭНКАКУ) МЕЖДУ КНР И ЯПОНИЕЙ

Научный руководитель:
доц. Куликов С.П.
асс. Трушкин А.Г.

Новосибирск – 2018



Актуальность исследования:

1. Данный спор как один из центральных аспектов в китайско-японских отношениях в настоящее время.
2. Возможность определения настоящей принадлежности островов.
3. Работа дает понимание базовых принципов внешней политики обеих сторон в отношении предмета спора.
4. Возможность выявления промежуточных итогов спора и дальнейших перспектив сторон.
5. Продолжение конфликта.

Научная новизна:

-первое комплексное исследование проблемы территориального конфликта вокруг островов Сэнкаку между КНР и Японией в рамках отечественного востоковедения.



Объектно-предметная область исследования

- Объект исследования: китайско-японские отношения.
- Предмет исследования: территориальный спор вокруг островов Дяоюйдао (Сэнкаку) между КНР и Японией в период с 1971 по 2018 гг.

- **Цель:** исследовать предысторию конфликта вокруг архипелага и выявить интересы, которые преследуют КНР и Япония в борьбе за архипелаг Дяоюйдао (Сэнкаку) на современном этапе.

Задачи:

1. Получить подробную информацию об островах Сэнкаку;
2. Рассмотреть юридический статус остров до 1971 г.;
3. Исследовать базовые документы с целью выявления проблемных мест в двухсторонних отношениях КНР и Японии касательно данных островов, а также с целью выявления правомерности данных документов согласно нормам международного права;
4. Изучить речи, интервью и заявления официальных представителей стран об островах Сэнкаку и выявить основные идеи национальной политики обеих стран касательно архипелага;
5. Проанализировать динамику конфликта вокруг островов Сэнкаку на современном этапе с 1971 по 2018 гг.;
6. Сравнить конфликт за острова Сэнкаку с другими существующими в настоящее время конфликтами за острова в Тихом океане с КНР и Японией в качестве участников этих конфликтов;
7. Резюмировать промежуточные последствия для обеих стран и определить дальнейшие перспективы двухсторонних отношений КНР и Японии в данном аспекте.

- **Хронологические рамки:** 1971–2018 гг.
 - **Территориальные рамки:** регион Восточно-Китайского моря с КНР и Японией в качестве основных участников конфликта.
-

Источниковая база исследования

```
graph TD; A[Источниковая база исследования] --> B[Официальные международные документы]; A --> C[Официальные выступления лидеров и представителей стран-участниц конфликта]; A --> D[Статистические данные];
```

Официальные
международные
документы

Официальные
выступления
лидеров и
представителей
стран-участниц
конфликта

Статистические
данные

Структура работы

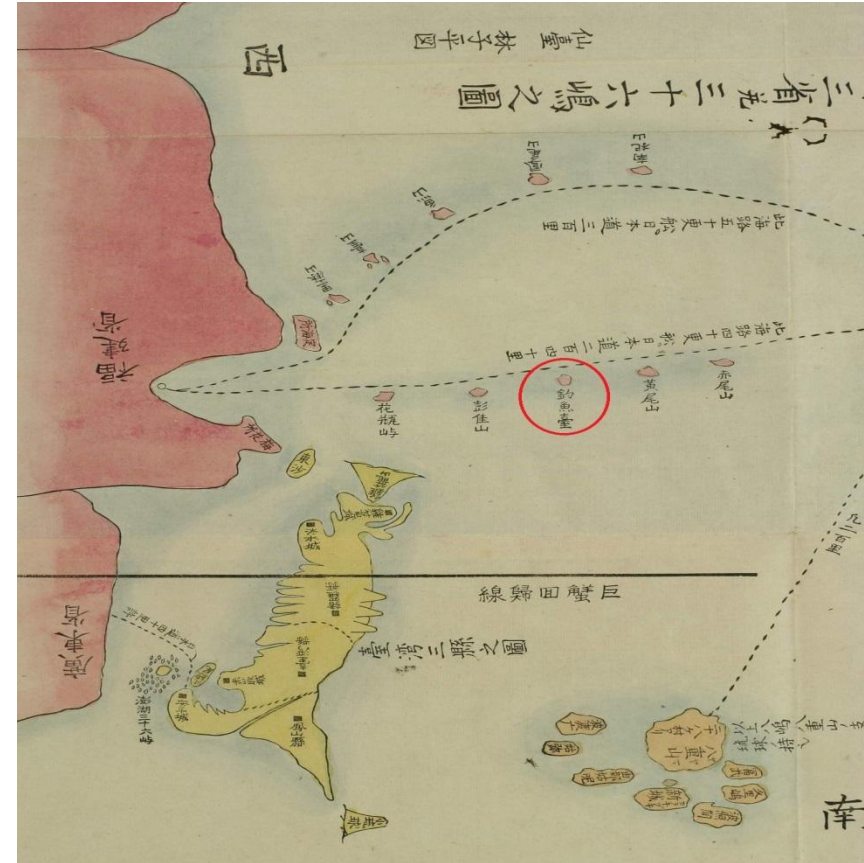
- **ВВЕДЕНИЕ**
- **ГЛАВА 1. ПРЕДЫСТОРИЯ ТЕРРИТОРИАЛЬНОГО СПОРА**
 - § 1. Информация об островах Дяоюйдао (Сэнкаку).
 - § 2. Юридический статус островов в период с 1894 по 1971 гг.
- **ГЛАВА 2. ТЕРРИТОРИАЛЬНЫЙ СПОР ЗА ОСТРОВА ДЯОЮЙДАО (СЭНКАКУ) НА СОВРЕМЕННОМ ЭТАПЕ.**
 - § 1. Развитие конфликта после передачи островов Японии до XXI в.
 - § 2. Эскалация конфликта в XXI в.
 - § 3. Территориальные претензии КНР и Японии на земли Тихого океана.
 - § 4. Итог противостояния. Варианты урегулирования. Перспективы сторон.
- **ЗАКЛЮЧЕНИЕ**
- **СПИСОК ЛИТЕРАТУРЫ И ИСТОЧНИКОВ**
- **ПРИЛОЖЕНИЯ**
 - Приложение 1. Европейские карты XIX в., указывающие на суверенитет Китая над островами Дяоюйдао (Сэнкаку) до XIX в.
 - Приложение 2. Японская карта XVIII в., указывающая на суверенитет Китая над островами Дяоюйдао (Сэнкаку) до XIX в.
 - Приложение 3. Юрисдикция США над островами Тихого океана с 1953 по 1971 гг.

Приложение 1.



Андриву Гужу, «Карта Китайской Империи и Японии», 1847 г.

Приложение 2.



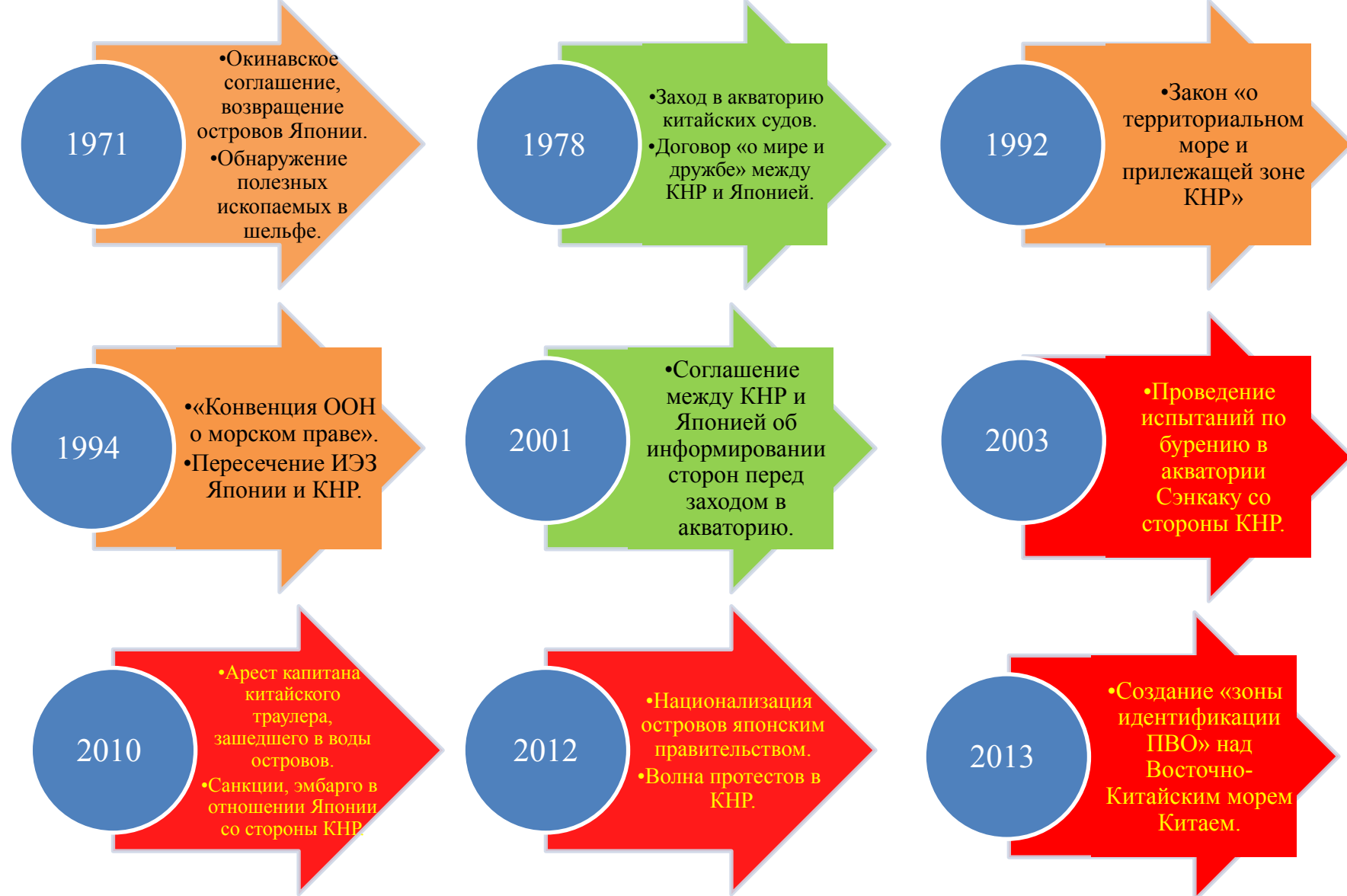
Хаяси Сихэй «Иллюстрированное описание трех стран», 1795 г. (三国通覽 図説, Сангоку Цуран Дзусэцу).

1. Fei J., Lai Z. New Historical Cartographic Records Supporting Chinese Sovereignty over the Diaoyu/Senkaku Island // «China Oceans Law Review». 2016. №1. P. 44–64.
2. Suganuma U. Sovereign Rights and Territorial Space in Sino-Japanese Relations: Irredentism and the Diaoyu/Senkaku Islands // «Association for Asian Studies and University of Hawai'i Press». 2000. P. 127–131.

	Страна-обладатель	Время владения, гг.	Причина суверенитета
Суверенитет над островами Дяоюйдао (Сэнкаку) до 1971 г.	Китай	770 до н. э.–1895 н. э.	<ul style="list-style-type: none"> -открытие островов Китаем; -использование островов Китаем для формирования картографической базы региона, сбора трав и навигации к Японии; -признание Японии и европейских стран, что Китай – владелец островов, согласно картам.
	Япония	1895–1945/1951	<ul style="list-style-type: none"> -ст. II, пункт «б». Симоносекского договора, по которому острова отошли Японии.
	США	1951/1953–1971	<ul style="list-style-type: none"> -поражение Японии во Второй мировой войне, постановления Каирской и Потсдамской деклараций; -Сан-Францисский мирный договор от 1951 г.; -расширение зоны юрисдикции до Сэнкаку в 1953 г.

*Таблица выполнена автором.

Развитие конфликта вокруг островов Сэнкаку с 1971 г. по н.в.



- - Горячие фазы
- - Холодные фазы
- - Осложняющие факторы и важные события

Предмет спора	Площадь территории (кв. км.)	Страны-участницы спора	Принадлежность	Причина спора	Временные рамки с участием КНР и Японии
Окинотори	0,0085	КНР, Япония	Япония	-непризнание атолла островами Китаем; -оспаривание ИЭЗ Японии.	2004–н. в.
Лианкур	0,23	РК, Япония	РК	-непризнание Японией передачи архипелага обратно РК после Второй мировой войны.	1946–н. в.
Спратли	5	КНР, КР, Вьетнам, Малайзия, Филиппины, Бруней.	Контроль островов всеми сторонами	-пересечение ИЭЗ; -полезные ископаемые в шельфе.	1958–н. в.
Парасельские острова	7,8	КНР, Вьетнам	КНР	-пересечение ИЭЗ; -полезные ископаемые в шельфе.	1956–н. в.
Натуна	2000	КНР, Индонезия	Индонезия	-пересечение ИЭЗ; -полезные ископаемые в шельфе.	2009–н. в.
Курильские острова	10500	Япония, РФ	РФ	-непризнание Японией передачи островов СССР после Второй мировой войны; -стратегическое значение.	1945–н. в.

*Таблица выполнена автором.

Двухсторонняя торговля в товарах между Китаем и Японией с 1999 по 2015 гг. (в млрд. долл. США)

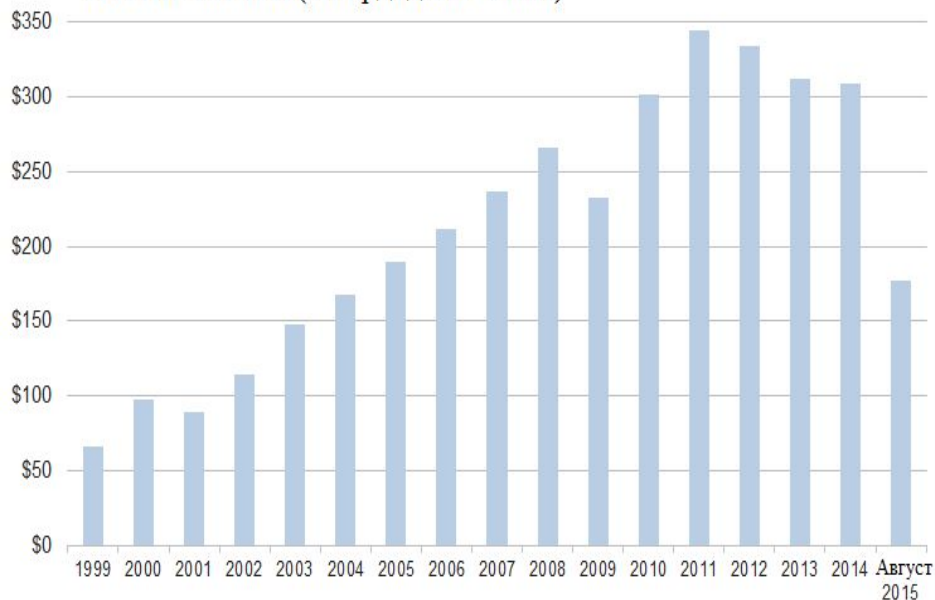


Таблица 3. Импорт и экспорт сырой нефти КНР в 2011–2014 гг.⁵⁵

Год	Импорт		Экспорт	
	Количество импорта (т.)	Процентное соотношение с прошлым годом	Количество экспорта (т.)	Процентное соотношение с прошлым годом
2011	253779549	+6,05	2517148	-16,9
2012	271019327	+6,79	2432136	-3,27
2013	281952206	+4,03	1617328	-33,5
2014	308374104	+9,45	600193	-62,89

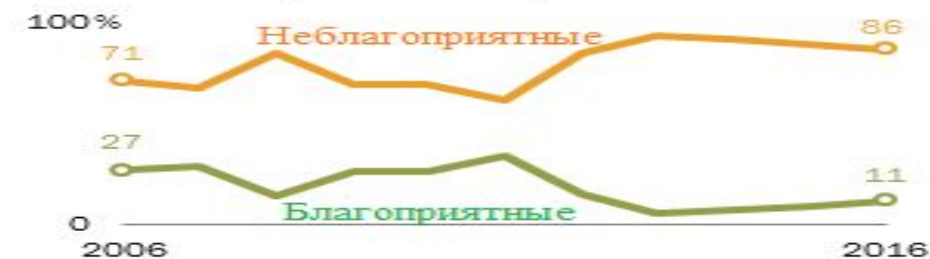
Большинство в Китае и Японии обеспокоено территориальными спорами

Насколько Вы обеспокоены тем, что территориальные споры Китая с соседними странами могут привести к войне?

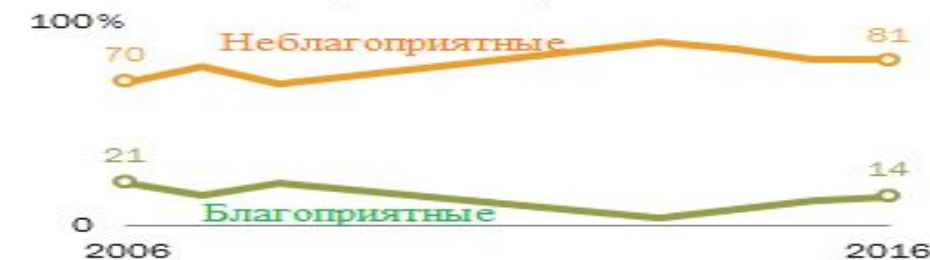


Японцы и китайцы придерживаются негативных взглядов друг о друге

Взгляды японцев о китайцах



Взгляды китайцев о японцах



Возможные пути разрешения конфликта

1. Разрешение конфликта через Международный Суд ООН или Постоянную палату третейского суда в Гааге.
2. Продолжение давления на Японию со стороны КНР, наращивание военного потенциала, отстаивание своей точки зрения для получения островов агрессивным способом.
3. Принятие Китаем позиции Японии и начало совместного освоения земли. Совместное инвестиционное сотрудничество и поиск полезных ископаемых.

Выводы

1. Архипелаг Дяоюйдао (Сэнкаку) – очень важный объект в Тихом океане.
2. Острова Сэнкаку являлись китайской территорией до японо-китайской войны 1894–1895 гг., согласно картографическим сведениям, использованию островов Китаем и фактической юрисдикции Китая в период с XVI по XIX вв. Признание данной земли в качестве «ничейной» повлекло нарушение последующих договоров и стало причиной зарождения конфликтной ситуации.
3. КНР будет бороться за право получения островов. Япония будет стремиться сохранить юрисдикцию над ними. Разрешения конфликта в ближайшее время, вероятно, не будет получено.
4. Япония зависит от материалов, КНР – от капиталов. Двухсторонние торговые отношения между странами важнее, чем противостояние за острова, однако, нарастание антагонизма между сторонами свидетельствуют о важности архипелага для защиты своих национальных интересов.

Спасибо за внимание!