

# **ТУРИСТСКО-КРАЕВЕДЧЕСКИЙ МАРШРУТ «ПРОЙДИСЬ ПО БЕКОВСКОМУ КРАЮ»**

**Подготовила Гордеева Дарья,  
ученица 11 класса**

**МБОУ СОШ № 1 р.п. Беково**

**Научный руководитель: Олейникова Ольга Николаевна**

# СОДЕРЖАНИЕ:

## **1. Введение.**

1.1 Актуальность проекта

1.2. Цели проекта

1.3. Задачи проекта

1.4. Объект исследования

## **2. Содержание проекта маршрута**

2.1. Паспорт маршрута

2.2. Техническое и краеведческое описание маршрута.

2.3. Картографический материал.

## **3. Рекомендации по безопасности прохождения маршрута**

## **4. Заключение**

## **5. Литературные источники**

Примечания

Приложения



## ВВЕДЕНИЕ:

Бековский край издавна считался самым прекрасном местом. Река Хопёр, протекающая на территории района, мелкие речки, многочисленные озёра и пруды, роскошная дубрава на Затоне, холмистая возвышенность Шихан, придают местности особую красоту. Не случайно в XVIII–XIX веках Бековскую землю называли «Крымом Московии».

Именно здесь ,в бековском крае, в начале XIX века семья Устиновых начала постройку новой Усадьбы. Маленькие части огромной усадьбы сохранились и до наших дней, пусть даже и в ненадлежащем состоянии. Но они есть –и это главное. Для того, Чтобы люди помнили и больше узнавали о родном крае ,мы разработали для них туристический маршрут «Историческое прошлое усадьбы Устиновых».



**Актуальность проекта:** раскрыть перспективы возможного развития Бековского края

**Цель проекта:** обогатить историческими знаниями о родном крае взрослых, молодежь, детей и людей старших возрастов

**Задачи проекта:** составить туристическо-краеведческий маршрут, отразив в нем историческое прошлое Усадьбы Устиновых

**Объект исследования:** Усадьба Устиновых, Бековский район, Пензенская область



# СОДЕРЖАНИЕ МАРШРУТА « ИСТОРИЧЕСКОЕ ПРОШЛОЕ УСАДЬБЫ УСТИНОВЫХ»

## **Паспорт маршрута**

**1.Нитка маршрута-**р.п.Беково, Территория Усадьбы Устиновых-Конюшни –Железнодорожный вокзал и железная дорога -Берег Затона- Гостиный двор и Базарная площадь- Место кумысного лечебного заведения на горе Шихан.

**2.Наименование туристического маршрута:**  
«Историческое прошлое усадьбы Устиновых»

**3.Протяженность маршрута:**3,6 км ( до подножья горы Шихан)

**4.Время прохождения маршрута:** минимум 2,5 часа

**5.Способ передвижения:** пеший



# ТЕХНИЧЕСКОЕ И КРАЕВЕДЧЕСКОЕ ОПИСАНИЕ МАРШРУТА.

## 1. Территория усадьбы Устиновых

Петербургский купец М.А. Устинов (1755-1836) приобрел имение Беково на низком и болотистом левом берегу Хопра около 1810 года. В 1830 году усадьба была передана одному из сыновей Михаила Адриановича Устинова-Адриану Михайловичу Устинову.



В усадьбе было 5 каменных жилых домов, сад, оранжерея, каменная кладовая, хлебный двухэтажный деревянный амбар, деревянный птичий двор, два каменных конюшенных двора, каменный лесопильный завод. На Хопре был водяная мукомольная мельница.



Площадь усадьбы была не более 10-13 десятин. Усадьба была огорожена забором. В северо-восточном углу усадьбы, близ реки, находилась Покровская церковь с колокольной. Рядом с церковью было кладбище, где были захоронения и Устиновых (вполне возможно здесь же находилась и могила Адриана Михайловича Устинова.)



В противоположной северо-западной стороне зелени парка возвышался , словно средневековый замок, каменный дом в псевдоготическом стиле(башня дома достигала 23 метра ).





В 1830 -х годах появился роскошный "Зеркальный" дворец –жемчужина усадьбы. Адриан Михайлович решил возвести его, чтобы не стыдно было пригласить именитых гостей. За обилие и величину зеркал в народе новый помещичий дом прозвали «зеркальным дворцом». В огромном здании было 90 комнат и апартаментов. Большое внимание Адриан Михайлович уделил отделке и убранству интерьера. В бесчисленных комнатах им были собраны сотни картин(на данный момент уцелело всего 3 «Вид Бекова», «Вид села Бекова», «Портрет неизвестной») , гобеленов, богатые коллекции фарфора и оружия. Комнаты дворца украшала изысканные кресла и диваны лучших российских и зарубежных мастеров. От других новый особняк отличался наличием огромного подвала, где в дубовых бочках хранилось вино. После возведения нового дворца в «готическом замке» поселились слуги.





Изюминкой дворца был шикарный атриум (внутренний двор) окруженный деревьями с густой кроной. Даже в зной здесь всегда было прохладно. Посредине двора был фонтан. Хозяин хотел создать в усадьбе каскад фонтанов и повторить величие Петергофа. Правда, этому амбициозному плану сбыться было не суждено. Когда Адриану Михайловичу сказали, во что ему обойдется идея, он решил ограничиться малым.



Кроме того, в парке, недалеко от главного устиновского дома ,располагалась оранжерея, которая ,к сожалению ,не сохранилась до наших дней. Оранжерея являлась маленьким ботаническим садом, вход в нее был свободным .В ней выращивали и собирали экзотические растения(апельсины ,абрикосы), тропические растения(латания бурбонская - пальма, завезенная из Африки; Венерия мухоловкая-хищное растение, завезенное и США; Ваниль-многолетние лианы, плоды которых использовались как пряности),а также цветы, которые каждодневно украшали дом Устиновых(любимый цветок Устинова-азалия).





Судьба усадьбы в советское время оказалась печальной. Главный усадебный дом – знаменитый Зеркальный дворец – сожгли сразу, Покровскую церковь закрыли уже позже – в 1932-м, и затем взорвали. От некрополя, сада, набережной не осталось ничего. От парка, который тянулся на юг от усадьбы, в сторону Хопра – буквально несколько деревьев. К счастью, сохранился забор усадьбы и готический замок, хотя и его в 30-35 годах сильно перестроили .



## 2.Конюшни (конный завод).

Михаил Адрианович Устинов держал конный завод, его сын ,Адриан Михайлович ,так же завел конный завод. Табун лошадей для него и его братьев прибыл из Османской империи. Табун был разделен между братьями поровну. Адриану Михайловичу достались все чистокровные лошади при том с жеребятами В 1872 году в Беково было основано Сердобское общество охотников конского бега . В Беково ежегодно в августе проводились бега ,а в сентябре выставка крестьянских кобыл и турнир по возке тяжестей .Это были популярные соревнования. На них собиралась публика разных сословий Продажа лошадей осуществлялась на Покровской ярмарке .



### 3. Железнодорожный вокзал и железная дорога

В 1873 году Адриан Михайлович Устинов начал строительство железной дороги. Для её построения требовалось заготовить материалы, набрать рабочих, и самое главное - получить разрешение на строительство железнодорожной ветки. К сожалению, в Петербурге граф Бобринский не даёт ему разрешения, и тогда Адриан Устинов решает строить дорогу без разрешения. Уже через год железная дорога от Бекова до Сосновки была готова.

После строительства железной дороги Устинов снова отправляется к графу в Петербург, и сообщает ему о том, что железная дорога готова, и на её строительство было потрачено полмиллиона рублей. Бобринскому ничего не остаётся, кроме как выдать ему разрешение. По официальным данным дорога была построена за один день, но мы понимаем, что это не так. Движение по дороге открылось 22 марта (Запреля) 1874 года.



## 4.Берег Затона



Украшением усадебного комплекса стало озеро Затон, образованное из старицы Хопра. От усадьбы к нему вела широкая лестница, остатки которой сохранились до сих пор. Есть мнение, что берег водоема когда-то был выложен мраморными плитами доставленными сюда невесть откуда. Так ли это на самом деле, сказать трудно. На берегу мрамор давно извлекли местные жители, а скрытые под водой и заросшие тиной плиты достать трудно.


Вдоль Затона были устроены аллеи для прогулок, лодочная пристань. Украшением пруда были белые и черные лебеди. До наших дней почти в первозданном виде чудом сохранился декоративный каменный мост — немой свидетель роскоши и бывшего величия усадьбы.

По моде того времени Адриан Михайлович завел традицию бросать в центре озера на память о пребывании в Беково серебряную монету. Сколько их там накопилось за столетие, сказать трудно. Известно лишь, что некий крестьянин Прохор после революции извлек «из омута усадебного» полтора ведра серебра...



## 5.Базарная площадь и Гостиный двор

Базарная площадь-служила как для базаров, так и для ярмарки. Располагалась она в центре селения и заключала в себя 10 десятин (11 га). На базарной площади находился гостиный двор(в современное время часть здания сохранилась),обнесенный каменной стеной со створчатыми воротами. В гостином дворе находилось 130 лавок, из которых во время базара работают только некоторые ,а во время ярмарки –все. Кроме этих лавок, на площади находились три постоянно торгующих лавки при домах и ренсковый погреб (магазин, торгующий алкоголем). Главным активом бековского поместья была Покровская ярмарка, которая проходила с 25 сентября по 1 октября. Ежегодно на ней продали красные , щепные ,пушные и железные товары, деготь, лошадей ,овец и рогатый скот. На ярмарку съезжалось около 3000 человек .Товаров привозили на сумму 190000 и продавали товар на 33000 Из 35 ярмарок сентября ,Покровская ярмарка по торговому обороту занимала 7 место



## 6. Место кумысного лечебного заведения на горе Шихан

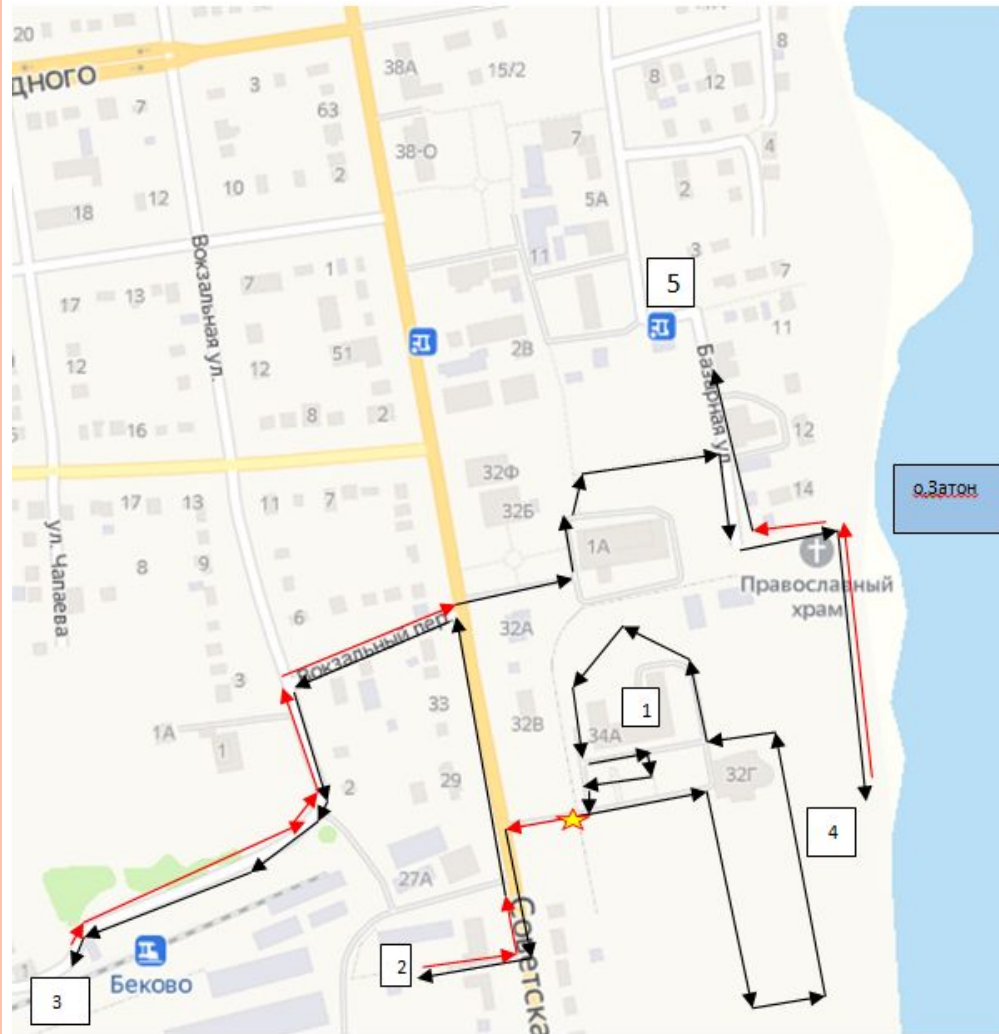


Кумысолечебное заведение находилось на горе Шихан (в 1,5-2 верстах за селом) .На самой вершине Шихана была возведена первая дача-люкс, откуда открывался прекрасный вид. Вторая дача располагалась в «первых сосенках»(в районе нынешней пилорамы). Вторая дача привлекала людей более обстоятельных, которые знали себе цену . Дача была обсажена соснами, сиренью. Из обеих дач живописные дорожки вели вниз, к сооруженным искусственным прудам ,на одном из которых была устроена купальня с проточной водой . Центр городка-курзала находился во «вторых сосенках». Здесь сосредотачивалась вся культурная жизнь дачников: красивая терраса, огромный зал для танцев, сцена ,бильярд, буфет-столовая. Перед курзалом находилась площадка для игр(несколько сот квадратных метров).Играли в кегли ,крокет, лапту. По лесной дороге ,идущей к «Березкам» располагалось ещё 4 дачи. В начале 80-х годов 19 века Устинов начал сдавать кумысолечебное заведение в аренду. Кумысолечебное заведение проработало до 1-ой революции (1905-1907), в ходе которой и было разрушено

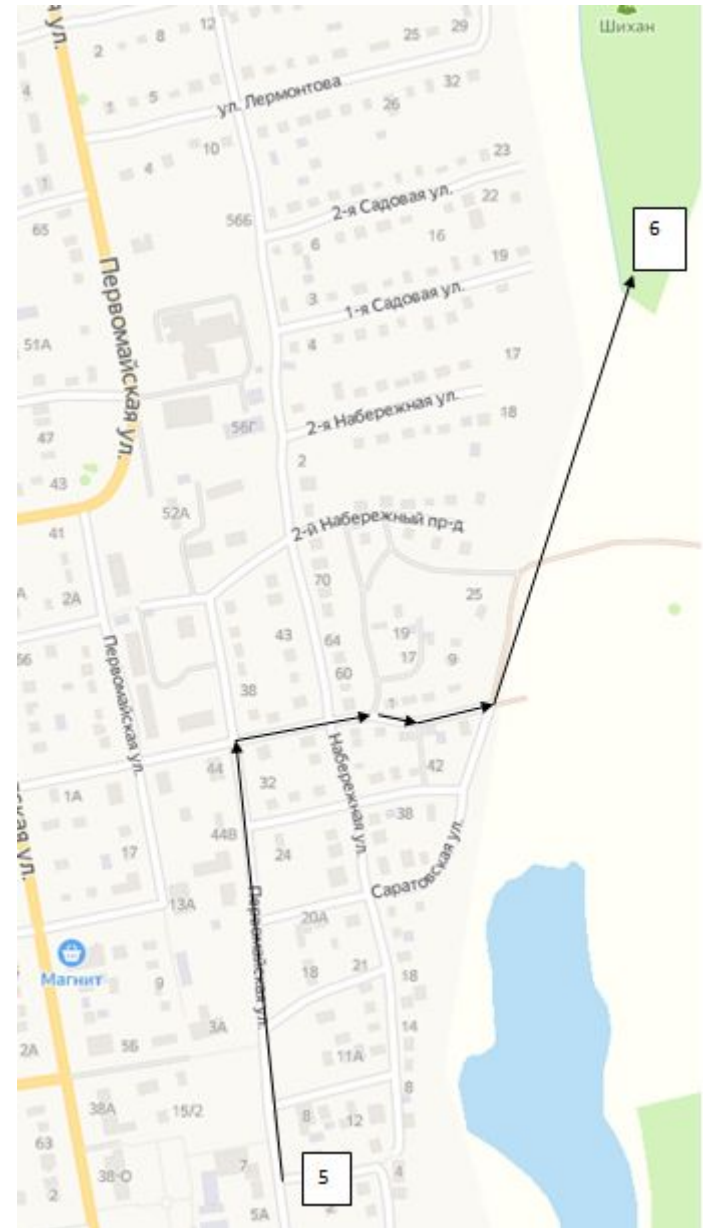




# Картографический материал.



Черные стрелки- показывают маршрут к объекту  
Красные стрелки-показывают маршрут от объекта  
Квадрат с цифрой –последовательность объектов на карте  
Звездочка - Начало маршрута



### 3.Рекомендации по безопасности прохождения маршрута

В целях обезопасить туристов бековского края во время экскурсий ,рекомендуем брать с собой средства для защиты от насекомых, а так же надевать удобную и плотную обувь ,так как наш маршрут будет проходить по полям, тропинкам, находящимся около водоемов . И следовательно ,на пути могут встречаться не самые приятные насекомые и ползучие животные .



## 4. Заключение

Вследствие проведенной работы, можно сделать выводы, что и детям, и молодежи, и взрослым будет интересен маршрут «Историческое прошлое усадьбы Устиновых». Ведь прохождение этого маршрута направлено на обогащения знаниями о родном крае всех людей. В ходе экскурсий люди узнают как образовывался край, что было здесь до их появления, смогут сравнить прошлое и настоящее в своих мыслях, а самое главное, прочувствовать атмосферу той эпохи.

