

...Лучше гор могут быть только
горы...





Владимир Высоцкий
Прощание с горами

*В суету городов и в потоки машин
Возвращаемся мы — просто некуда деться!
И спускаемся вниз с покорённых вершин,
Оставляя в горах, оставляя в горах своё
сердце.*

*Так оставьте ненужные споры —
Я себе уже всё доказал:
Лучше гор могут быть только горы,
На которых ещё не бывал,
На которых еще не бывал...*

Жигулевские горы (возвышенность)



Жигули

Жигулевские горы (или как их зовут в народе: Жигули) издавна зовут гнездом свободы, краем легенд. Название гор неоднократно изменялось с течением времени. Сначала их звали «Печенежскими», потом «Девичьими». Современные исследователи возводят название «Жигули» к тюркскому слову «джигули» - «запряженный, впряженный, гужевой» - по названию бурлаков и места, где они проживали. Название «Жигулевские горы» фигурирует примерно с середины 18 века.

Жигули

Жигули - единственные горы тектонического происхождения (образовались в результате столкновения подвижных участков земной коры) на Русской равнине. Горы считаются молодыми (около 7 миллионов лет) и растущими. Их высота увеличивается примерно на один сантиметр в сто лет.


Долгое время самой высокой точкой Жигулей считалась гора Стрельная (370 метр). Однако, сейчас выяснено, что самая высокая точка – гора Наблюдатель (381 метр) над уровнем моря.

Известными вершинами являются также: Молодецкий Курган, Усинский Курган, Попова Гора, Могутова Гора и т.п.

Степан Разин



С Жигулями тесно связано имя Степана Разина – донского казака, предводителя крупнейшего восстания крестьян. Степан Разин бывал в этих краях несколько раз.

По легенде, в пещерах Жигулей до сих пор хранится золото донского атамана, которое он награбил у богатых купцов. У Степана Разина была слава русского Робин Гуда, борца за правое дело, за справедливое отношение к бедному народу.



Молодецкий Курган и Девья Гора






Молодецкий курган находится на северо-западе Самарской Луки, в 7 км от села Жигули. Именно здесь туристам открываются великолепные виды на Волгу и близлежащие окрестности. Место очень чистое, природа нетронутая. Много прекрасных локаций для фото.
Высота – 242 метра

Гора Стрельная






Гора Стрельная долгое время считалась самой высокой вершиной среди всех Жигулевских гор. Однако, недавно выяснилось, что это не так. Несмотря на этот факт, многие туристы приезжают на Стрельную, чтобы насладиться красотой Самарского края. Виды здесь – «Закачаешься!»
Наивысшая точка – 351 метр

Гора Наблюдатель



- 
- Гора Наблюдатель – самая высокая точка Жигулей.
 - Высота – 381 метр
 - Несмотря на этот факт, вершина не так популярна среди туристов, как Верблюд или Стрельная. Возможно, это связано с тем, что возвышенность не так живописна, а ее вершина расположена дальше от берега — примерно в 1,5 – 2 км.

...Кавказ подо мною...



Домбай

- **Домба́й** — курортный поселок в Карачаево-Черкесской республике.
- Расположен на высоте около 1600 метров, в межгорной котловине (Домбайская поляна) у северного подножья Главного Кавказского хребта. Находится у впадения рек Алибек и Домбай-Ульген в Аманауз — один из истоков реки Теберды.
- Население – 649 человек(2021г.)
- Слово «домбай» в переводе с карачаевского означает «зубр». Когда-то в домбайских лесах бродили целые стада кавказских зубров.

Кстати,
о зубрах...




Знакомьтесь,
это Яша!
Высота 2277))





Как добраться

- На самолете до аэропорта Минеральные Воды.
 - Такси до Домбая
 - Bla-bla car (но осторожно!)
- 



Как одеться, что взять

- Обувь!!!! (трекинговые ботинки!)
- Трехслойность!
- Дождевик!
- Очки!
- Солнцезащитный крем
- Крем от комаров, мошек, слепней





Горы Домбая

- Домбай называют «сердцем гор». Он окружён горами, покрытыми хвойными лесами, главным образом из пихты. Тёмнохвойные леса и изумрудная зелень альпийских лугов, бурные реки, водопады, вечные снега и ледники создают неповторимую красоту этой местности. Горы со всех сторон окружают Домбайскую поляну. Наиболее высокая вершина — гора Домбай-Ульген (Убитый зуб, 4046 м) покрыта вечными снегами и ледниками. На противоположной стороне Домбайской поляны возвышается четырёхгранная вершина скалы Белалы-Кая (Полосатая гора, 3861 м), опоясанная широкими светлыми жилами кварца; левей — Чёрный Зуб Софруджу (Водораздел). В глубине ущелья видны грозные стены Аманауза. На переднем плане расположен многоглавый гребень Джугутурлу-Чата (Обиталище туров), остроконечный пик Инэ (Игла).

Мусса-Ачитара






Мусса-Ачитара


- Гора Мусса-Ачитара находится в республике Карачаево-Черкесия, в Домбае, на высоте 3012 метров над уровнем моря. Название горы переводится как «плач Муссы», и с этим связана целая легенда.

Однажды, Мусса украл большое стадо, И без труда загнал его по пологим склонам горы на самую вершину. Радость легкой наживы уже было овладела им, как вдруг он увидел, что с другой стороны гора скалистая и не имеет спуска, и тогда Мусса упал на землю и расплакался.

- 
- С горы Муссы-Ачитара открывается красивая панорама окружающей местности. Вид блестящих ледников и белоснежных гор, которые открываются с высоты птичьего полета, захватывают дух.
 - Отсюда туристы могут увидеть ущелье реки Аманауз, Алибекскую долину, вершины Пик Ине, Сулахат, Бу-Ульген, насладиться видом далекого Эльбруса, который с этой точки выглядит почти неузнаваемым. Склоны горы покрыты паутиной канатно-кресельных дорог, поэтому подняться на вершину не составит труда.

Пик Инэ



- 
- Пик Инэ — пик Главного Кавказского хребта в ущелье Домбай-Ульген.
 - Его высота составляет 3455 метров. Иногда Инэ именуют “Иглой”. Со стороны кажется будто угол подъема настолько острый, что вершина недостижима. Однако каждый год находятся смельчаки, желающие оспорить это утверждение. Восхождение на пик Инэ — опасная затея, рельеф горы очень сложен и покоряется только опытным альпинистам.

Кафе Ине.
Высота:
2260 метров



вкусно,
недорого,
шикарный вид))










Высота:
3008 метров








Высота:
3200!!!







**...Кто хоть раз увидел горы,
тот вернется к ним опять...**

- О горах можно говорить бесконечно!*
- Но лучше их покорять!*
- Как писал Юрий Визбор в одной из своих песен: «Кто хоть раз увидел горы, тот вернется к ним опять!»*

И это правда!!!