

Северная Америка

Характеристика Соединённых штатов Америки

1. Экономико-географическое положение, государственный строй.
2. Население
3. Районирование США

Характеристика Канады

1. Экономико-географическое положение
2. Население
3. Районирование Канады

Северная Америка

Под Северной Америкой в экономической географии мира подразумевают регион состоящий из двух государств – Канада и США, с общей площадью территории – 19, 4 млн. кв км. Оба государства выходят в акваторию трёх океанов, являются странами гигантами и обладают значительными запасами природных ресурсов. США и Канаду относят к наиболее развитым странам мира



Экономико-географическое положение



В состав территории США входят три части значительно удалённых друг от друга:

- Основная территория имеет форму массивного четырёхугольника с севера на юг – 3 тыс. км с запада на восток 4,7 тыс. км
- Штат Аляска;
- Гавайские острова.

ЭГП США весьма выгодное:

- Широкий фронт морских границ (12 тыс. км);
- Два сухопутных соседа;
- США вдали от горячих точек.


Современная территория США состоит из конгломерата бывших колоний ведущих европейских держав: Великобритании, Франции, Голландии, Испании, России.

Государственный строй США

Флаг США отражает:

13 красных полос - первые штаты образовавшие США (бывшие колонии Великобритании)

50 звёзд - количество субъектов федерации на данный момент.



США по форме правления является президентской республикой. Должность президента «председатель» впервые в мире учреждена в США

В составе федерации США находятся:

4-е содружества (Виргиния, Кентукки, Массачусетс и Пенсильвания)

45 штатов

1 республика (Калифорния)

Округ Колумбия (Столица США)

Население

Численность населения по состоянию на июль 2019 год составляет около 329 миллионов человек. На динамику численности населения США оказывала и продолжает оказывать иммиграции

Наблюдают две волны иммиграции:

- 1) Массовая иммиграция до середины XX века главным образом из стран «Старого Света» прежде всего из Европы и Африки.
- 2) Рассеянная иммиграция, после второй мировой войны из Латинской Америки, Восточной Азии и стран бывшего СССР.

Иммиграция сыграла ключевую роль и в формировании национального состава населения США. Прирост населения США даже на данный момент обеспечен иммиграцией и составляет до 1,7 млн. человек, а естественный прирост порядка 1,2 млн. человек в год.

Современная американская нация это результат этнического смешения переселенцев из различных частей света.

Население

Этнические группы

Американцы США	Переходные иммигрантские группы не «натурализовавшиеся»	аборигены
(потомки переселенцев из Европы и Африки для них английский родной)	говорят как правило не на английском	коренные американцы
85%	13 – 15 %	1,5%

Особую группу образуют чёрные американцы (афроамериканцы 23%) за последние 40 лет афроамериканцы расселились из типичного «чёрного пояса» (штаты Юга) на северо-восток США и западные штаты.

До президентства Дж. Кеннеди в США наблюдалась расовая сегрегация – раздельное проживание, обучение и обслуживание белых и чёрных жителей США.

Население

США – типичная страна городских агломераций 82% живут в городах, сельская местность представлена фермерскими хозяйствами в основном на Среднем Западе, Техасе и Джорджии. Размещение населения в США определяется географией городов и тремя «сгустками» городских агломераций – Сан-Сан, БосВаш, ЧиПитс.

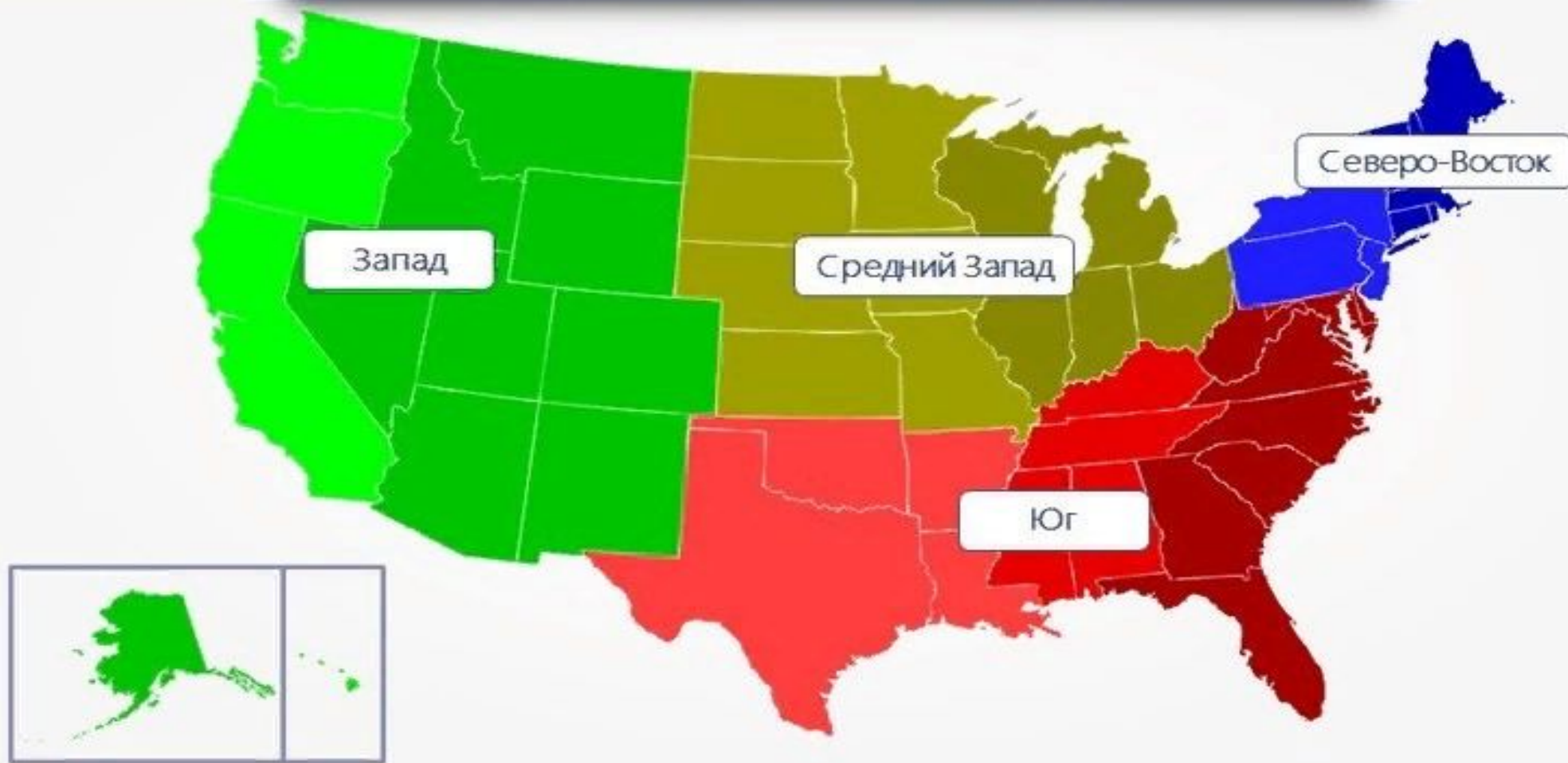
В США сформировался Североамериканский тип города или город нового времени для него характерна прямоугольная планировка наличие делового центра и спальных районов по периферии агломерации.

Общая характеристика хозяйства США

На рубеже XIX и XX века США обогнали Британскую империю и заняли первое место в мире по объему промышленного производства. Ведущую роль в развитии хозяйства США и экономической мощи сыграли Транснациональные компании (Глобальные экономические игроки). В результате промышленность США отличается высоким уровнем производственной и территориальной концентрации, при чём не только на территории самих США но и за её пределами. Инвестиционная политика ТНК сформировала «вторую экономику» США прежде всего в Латинской Америке, так называемый «Задний двор США», Канаде, Европе и Зарубежной Азии.

Районирование США

Экономические районы США



Районирование США

МАКРОРЕГИОНЫ США

Макрорегионы США

Северо-Восток

Самый маленький по площади. Здесь расположены: экономическая столица – г. Нью-Йорк, который дает 1/10 часть ВВП страны; политическая столица – г. Вашингтон; самая главная угольно-металлургическая база страны – г. Питтсбург. Здесь выплавляется большая часть стали, производится значительная часть автомобилей и их комплектующих.

Средний Запад

Крупный промышленный и сельскохозяйственный район, главный город – Чикаго. Здесь хорошо развита сталеплавильная индустрия, а из сельскохозяйственных отраслей – животноводство.

Юг

Бывший рабовладельческий район. Здесь добывают нефть, газ, уголь, фосфориты. Плантационное хозяйство. Текстильная промышленность.

Запад

Самый молодой, динамичный и наиболее контрастный регион США. Главный город – Лос-Анджелес. Это край пастбищ, район добычи медных, молибденовых и урановых руд, золота. В состав региона входит Аляска (добыча нефти, лесозаготовка и рыболовство) и Гавайские острова (выращивание сахарного тростника, ананасов, туризм).

Канада



Канада второе по площади государство в мире. Федерация состоящая из 10-ти провинций и двух территорий. Официальным главой государства является английский монарх.

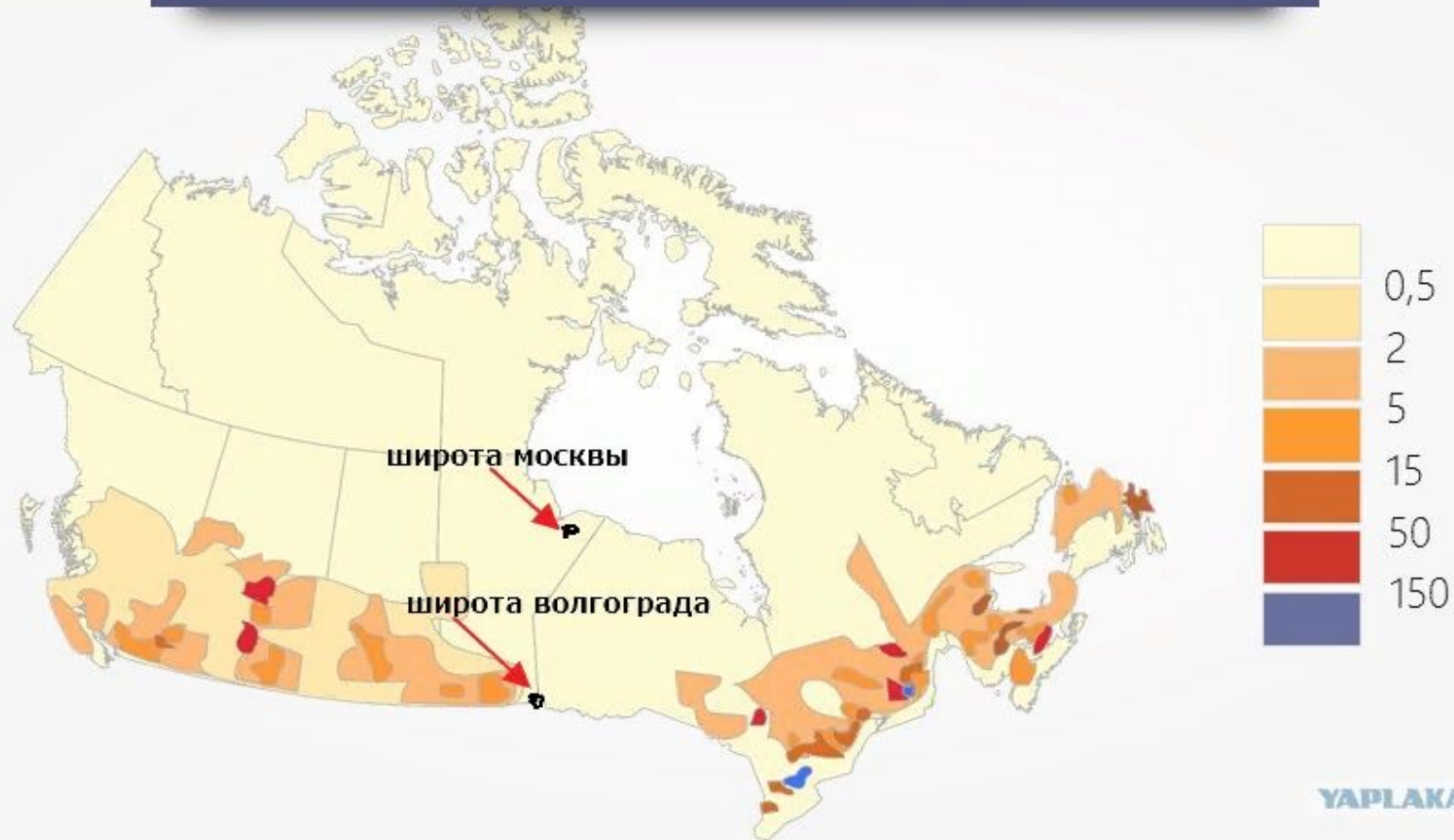
ЭГП Канады в значительной мере определяется:

- наличием очень протяжённой сухопутной границей с США;
- выходом к трём океаном;
- самая большая протяжённость береговой линии (250 тыс. км)
- большая часть территории страны лежит в пределах арктического и субарктического климатических поясов

Население

Население Канады составляет порядка 38 млн. человек, а плотность одна из самых низких на планете 3-4 человека на 1 кв. км. Размещается население вдоль границ с США.

Плотность населения Канады, чел./км²



Население

Так же как и в США в Канаде иммиграция сыграла решающую роль в динамике численности населения и его этническом составе.

Этнические группы		
Англо-канадцы (потомки английских Переселенцев)	Франко-канадцы (потомки французских переселенцев)	Аборигены коренные жители (эскимосы и индейцы)

Хозяйство

В мировом хозяйстве и в международном географическом разделении труда у Канады есть собственное «лицо», которое определяется четырьмя группами отраслей:

- 1) горно-добывающая промышленность
- 2) Цветная металлургия
- 3) Деревообрабатывающая и целлюлозно-бумажная промышленность
- 4) С/Х и пищевая промышленность (пшеница и животноводство)

Районирование

Главные экономические районы Канады:

- 1) **Центральный** (южные части провинций Онтарио и Квебек) с главными городами и промышленными центрами страны;
- 2) **Степной** (провинции Манитоба, Саскачеван и Альберта) с крупной горнодобывающей промышленностью, зерновым хозяйством и скотоводством;
- 3) **Тихоокеанский** (провинция Британская Колумбия) — главный «лесной цех» страны;
- 4) **Атлантический**, включающий четыре провинции, самый небольшой по площади и депрессивный по уровню социально-экономического развития.

Районирование

Социально-экономическое районирование Канады

