

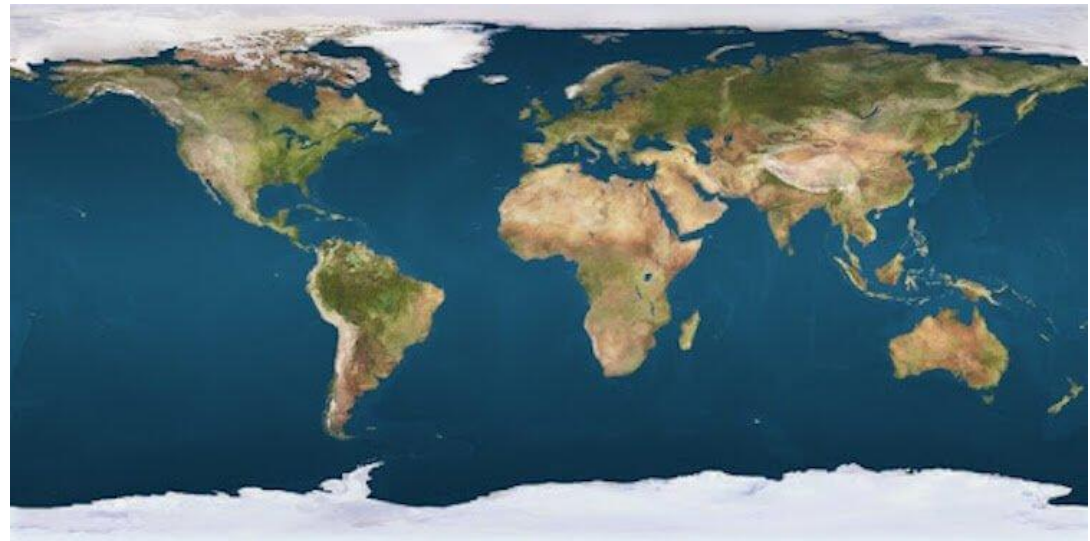
# Повторим:

1. Назовите пункты плана характеристики территории.
2. Топонимы. Что это?
3. Назовите источники страноведческой информации.





**Пойти на север?  
А может быть на  
юг?  
Нет, пойдём на  
восток!  
А я пойду на  
запад!**





## Тема: «Расселение человека по земному шару»

Учитель географии:  
Манатин Александр Викторович

Челябинск

# Поставим цель:

**Познакомиться с тем, как люди заселяли Землю, где появились древние государства и откуда и куда мигрировали люди на протяжении нашей эры.**




# Как люди заселяли Землю?

Работа с картой на стр. 27



# Возникновение человека

**Большинство ученых считает, что родиной человека является Восточная Африка. Раскопки показали, что 3 миллиона лет назад здесь жили предки людей, они уже ходили на двух ногах, умело пользовались руками для изготовления орудий. Возможно, у них были зачатки речи. Но внешне они еще были очень далеки от современного человека.**



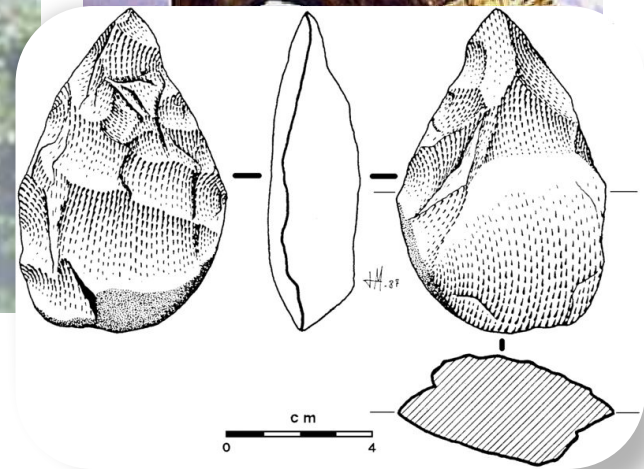

# Возникновение человека

## Останки древнего австралопитека «Люси»



# Возникновение человека


Так выглядели австралопитеки – южные человекообразные предки человека.





# Расселение человека

**В Евразии человек появился 1,5 млн. лет назад. Это был человек прямоходящий. Он умел добывать огонь, жил в пещерах.**



# Расселение человека

## Великое оледенение.

Объясните, как человек мог переселиться из Евразии в Северную Америку?



# Расселение человека


## Великое оледенение.

**30-40 тыс. лет назад наступило Великое оледенение, уровень Мирового океана понизился и над водой выступили участки материкового шельфа, которые стали для людей мостами между материками.**



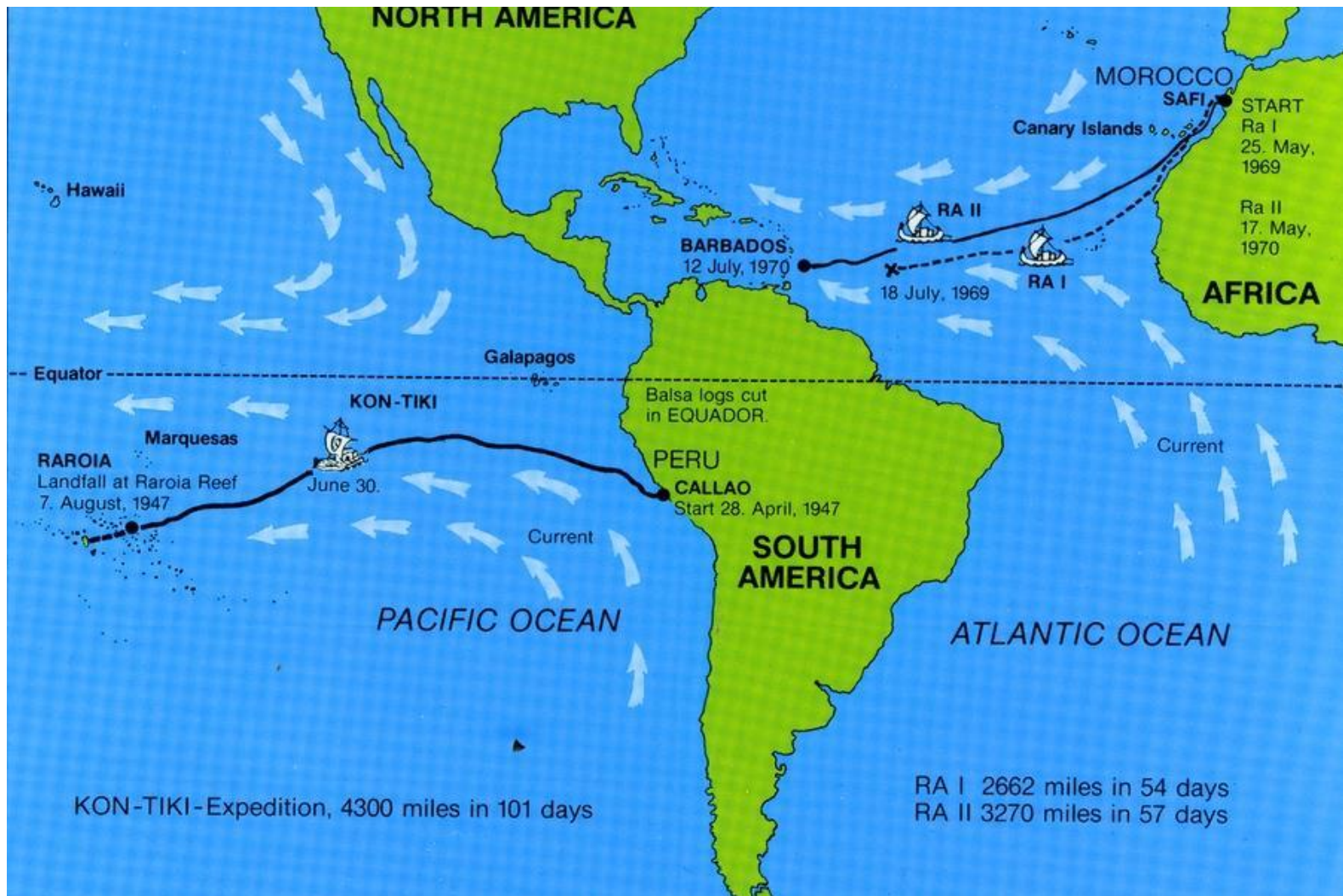
# Расселение человека

**Человек путешествовал не только по суше, но и по воде. Норвежец Тур Хейердал доказал возможность переселения людей из Южной Америки до островов центральной части Тихого океана.**




# Расселение человека

## Путешествие «Кон-Тики»



# Расселение человека

## Тур Хейердал и Юрий Сенкевич

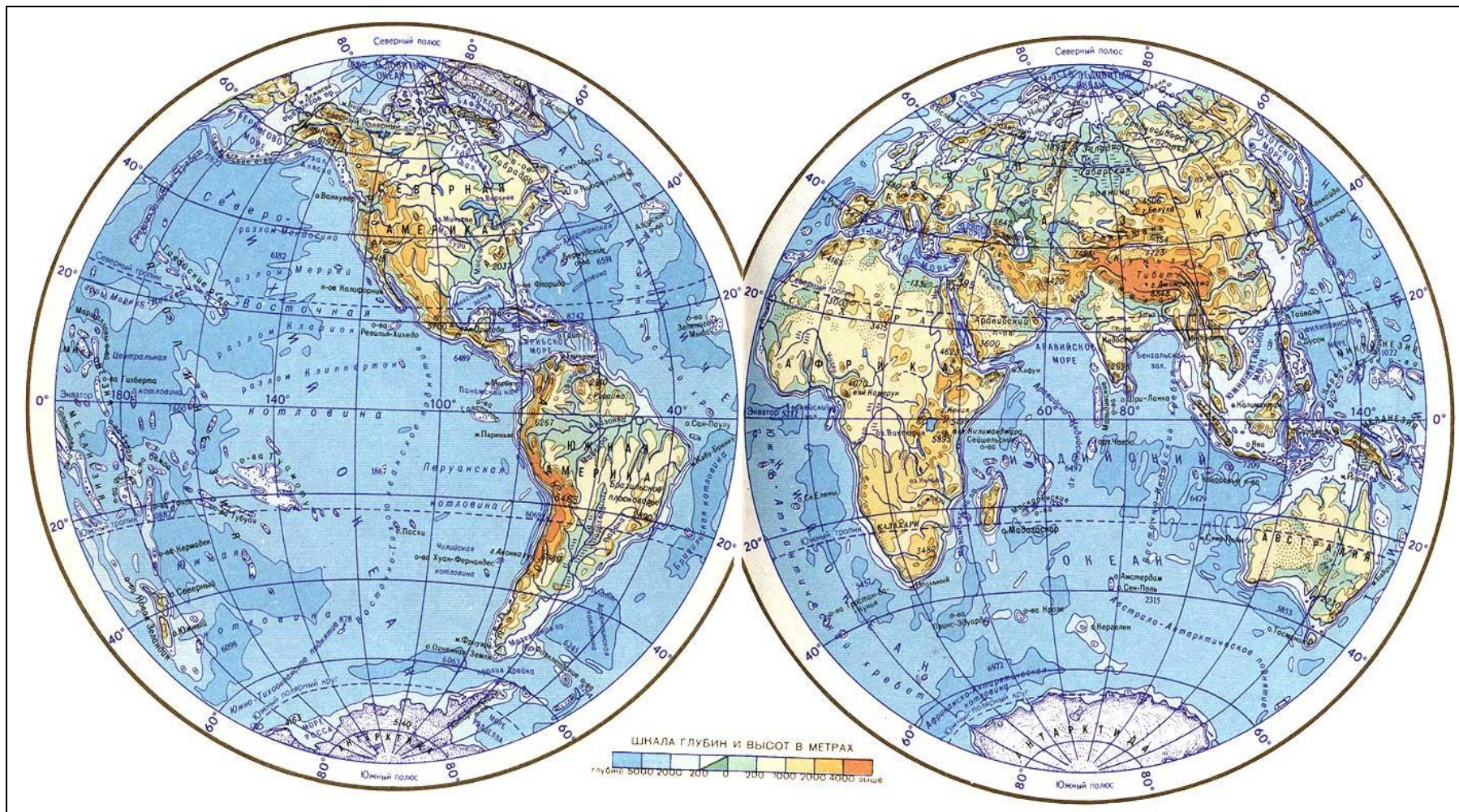


# Расселение человека

Пути расселения людей пролегли через континенты, с материка на материк. Почти 30 тыс. лет назад древние племена оказались в Северной Америке, а через 10 тыс. лет была освоена и Южная Америка. В одно время с Северной Америкой люди появились и в Австралии. Вот так и оказалось, что человек расселился по всей планете. Только до Антарктиды он не сумел добраться. Но, если бы даже он туда попал, вряд ли ему там понравилось бы.



# Расселение человека





# Расселение человека

Пути расселения по материкам. Нанесите маршрут расселения на карту.



Рис. 76. Пути расселения человека

# Расселение человека

**Главные области расселения:**

**Южная Азия**

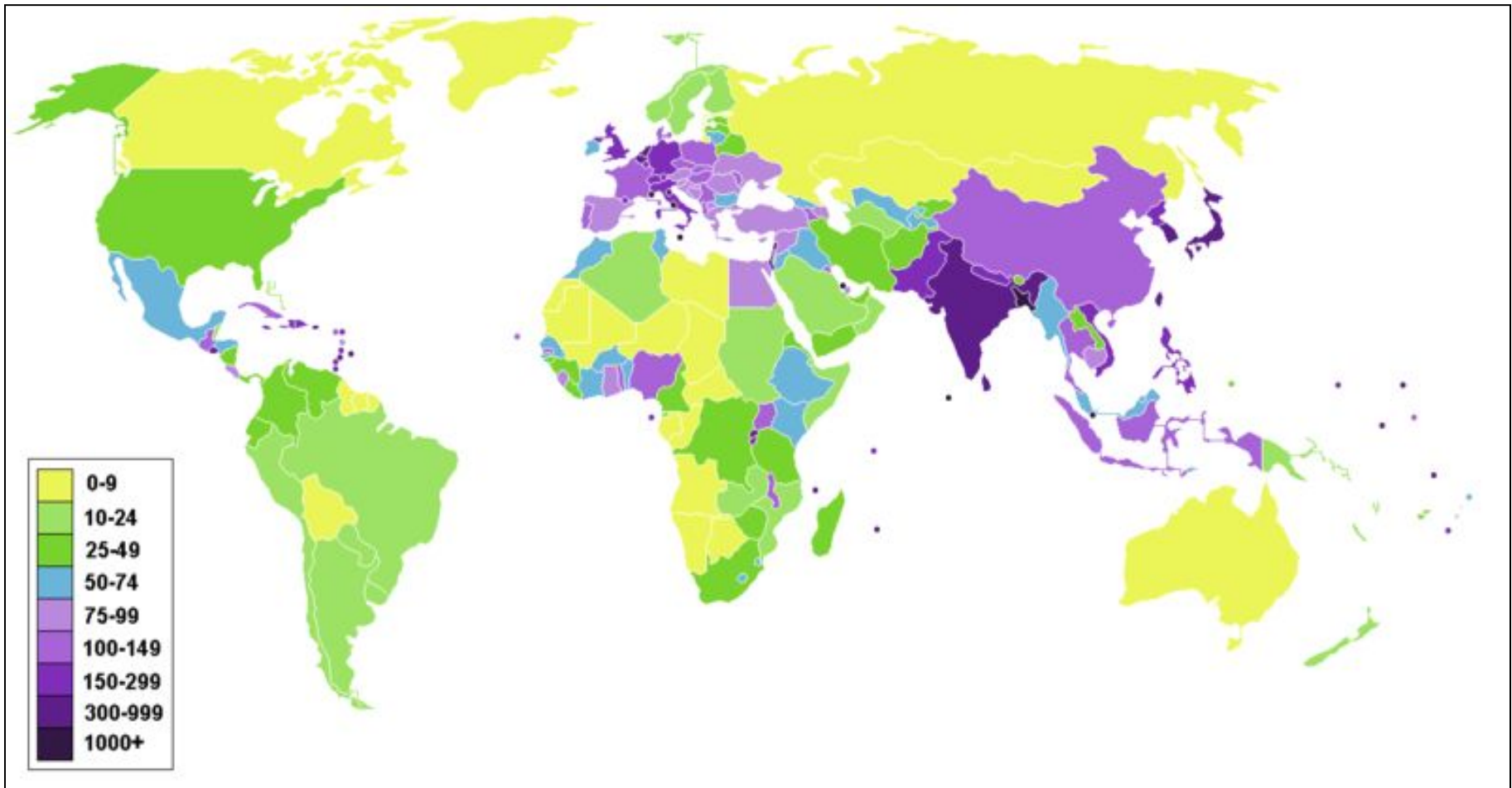
**Восточная Азия**

**Западная Европа**

**Восточная часть Северной Америки**

# Расселение человека

## Карта плотности населения мира



# Где появились древние государства?

Работа с картой на стр. 29



# Где появились древние государства?

## Древние государства Евразии и Африки



# Где появились древние государства?

## Древние государства Америки



**Откуда и куда мигрировали люди на протяжении нашей эры?**

**Эрнан Кортес. Завоевание Америки.**




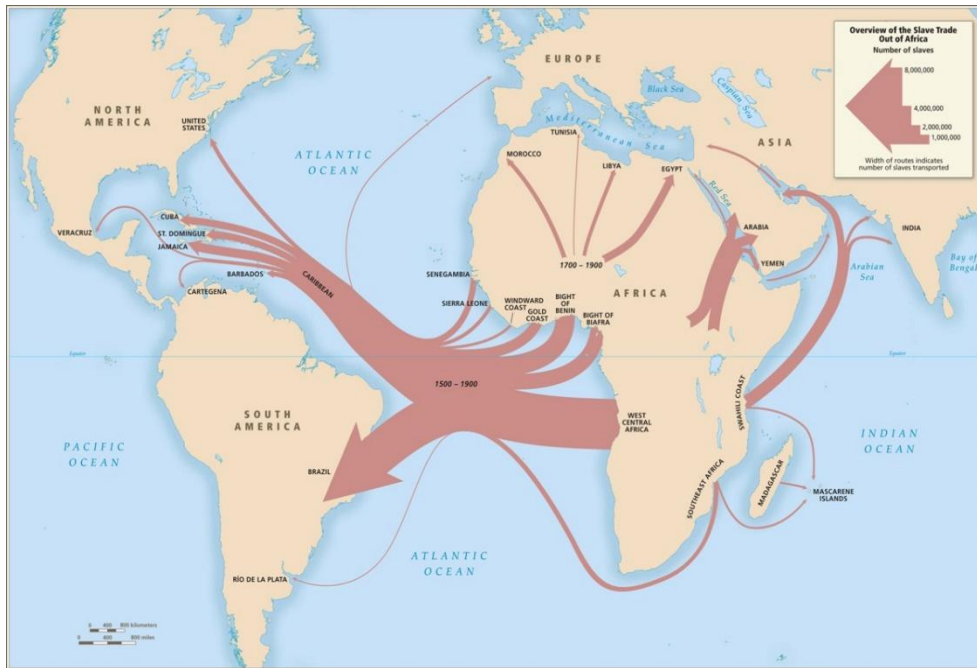
**Откуда и куда мигрировали люди на протяжении нашей эры?**  
**Заселение Америки.**





# Откуда и куда мигрировали люди на протяжении нашей эры?

## Работоторговля



# Поработаем с заданиями:

**1У. В каких горах существовали древние государства?**

**2У. Расскажите о том, какие причины побуждали людей осваивать неизвестные территории земного шара? Как изменились эти причины с древнейших времён до наших дней?**

**3У. Как вы думаете, какие положительные и отрицательные последствия могут вызвать миграции людей с одного континента на другой, из одной страны в другую?**



# Ответим на вопросы:

**Почему люди селились вдоль рек и по берегам озер, морей, океанов?**

**Где больше всего плотность населения: на равнинах или в горах? Почему?**

**Какое полушарие больше заселено людьми: северное или южное; восточное или западное? Почему?**



# Домашнее задание:

**Параграф 6-читать.**

**Задание: сделать презентацию о  
государстве инков или майя 15 слайдов и  
не меньше.**

