

**ИНДИЙСКИЙ
И
АТЛАНТИЧЕСКИЙ
ОКЕАНЫ**

ГЕОГРАФИЧЕСКИЙ ДИКТАНТ

1. Море

- Индийский океан
- Самое солёное море на Земле
- «Одно из «цветных» морей мира»



2. Остров

- Атлантический океан
- «Лёд и пламя»
- Саги




3. Залив

- Индийский океан
- Нефтяные страны
- Ислам




4. Архипелаг

- Атлантический океан
- Курорт
- Загадочный «треугольник»




5. Остров

- Индийский океан
- Прежнее название Цейлон
- Чай и буддизм




6. Море

- Атлантический океан
- Водоросли и угри



7. Остров

- Индийский океан
- Омывается самым длинным проливом в мире
- «Лемурия», «Либерталия»




8. Море

- Атлантический океан
- Самое мелкое на Земле
- Украина и Россия



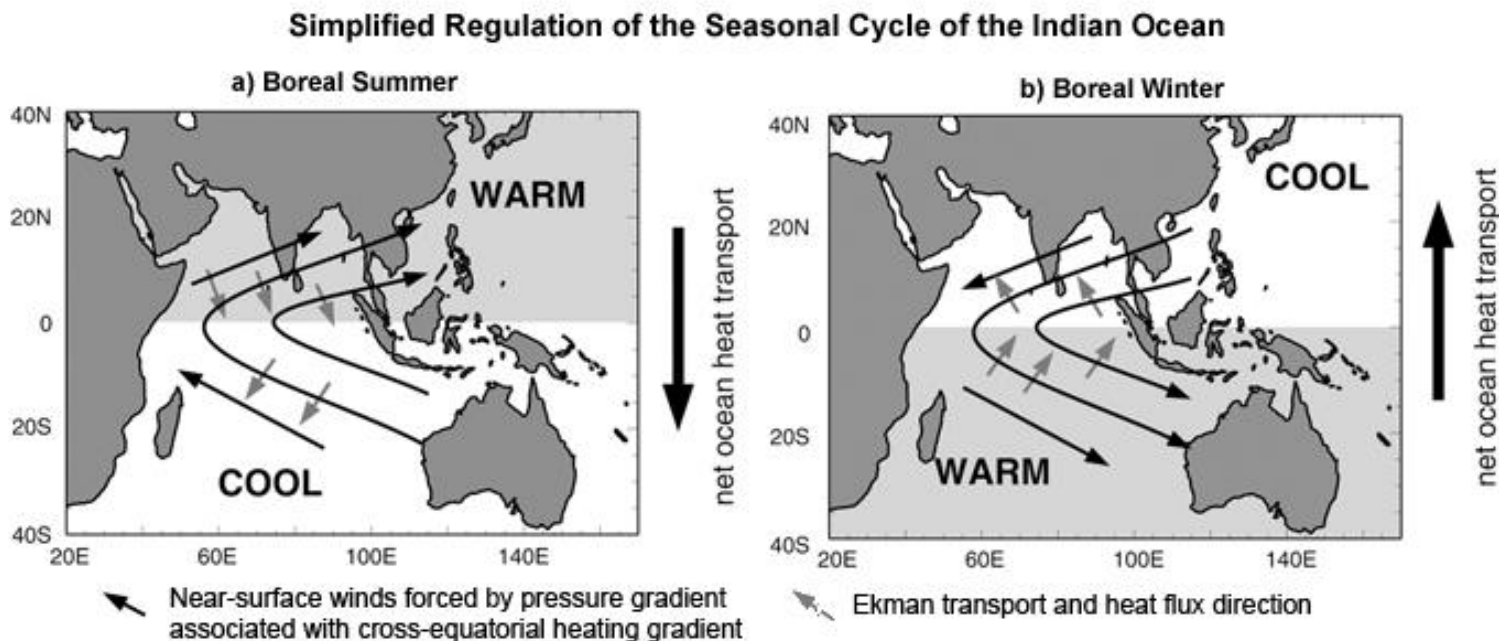
9. Течение

- Атлантический океан
- Сточное
- «Печка Европы»



10. Течение

- Индийский океан
- Ветер в переводе с арабского «сезон, время года»
- Тёплое




11. Море

- Индийский океан
- Афанасий Никитин
- Самый большой по площади полуостров в мире



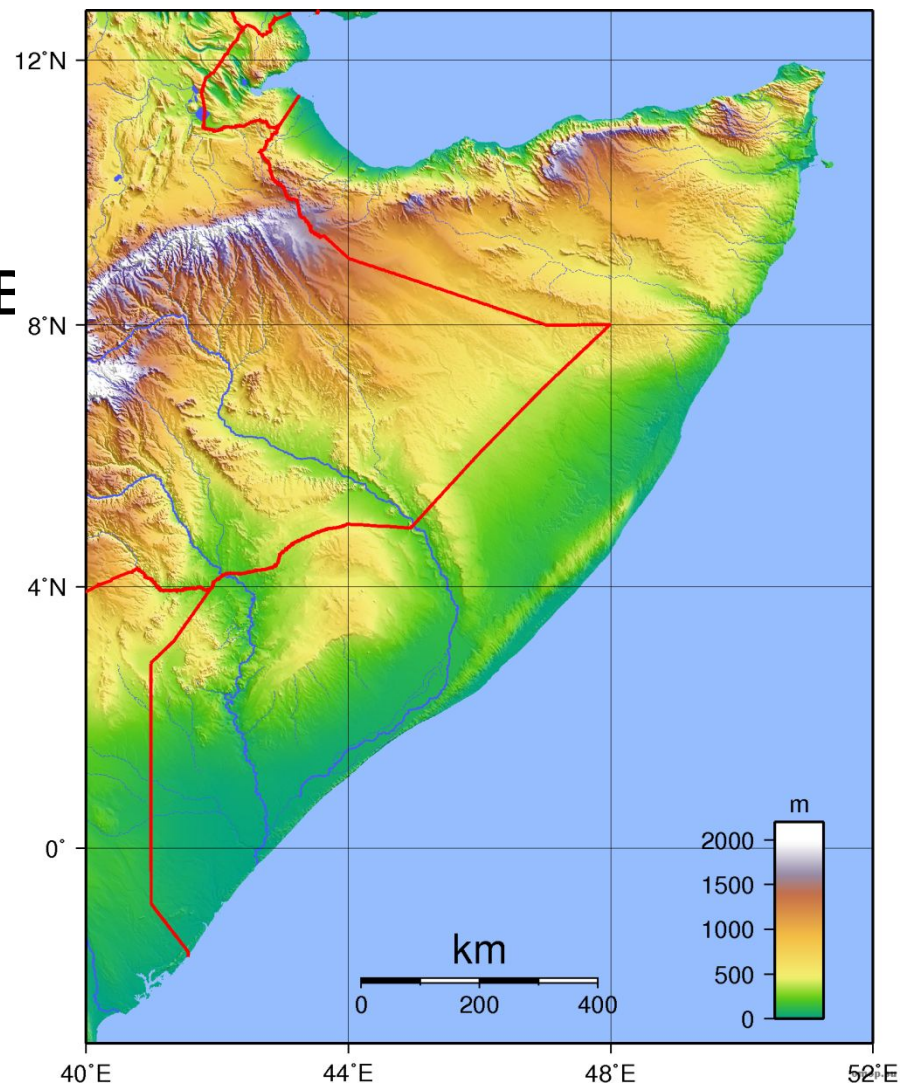
12. Остров

- Атлантический океан
- 16 ю.ш., 6 з.д.
- Ссылка Наполеона



13. Течение

- Индийский океан
- Холодное
- Крупнейший полуостров Африки



14. Залив

- Атлантический океан
- Крупнейший по площади в океане
- «Невольничий берег»



15. Залив

- Индийский океан
- Крупнейший по площади в мире
- Тигр



16. Канал

- Соединяет море одного океана с другим океаном
- Назван по названию государства
- Открыт в 1914 году



17. Океан

- Третий по площади
- Омывает 4 континента
- Назван по государству



18. Канал

- Соединяет межконтинентальные моря разных океанов
- Открыт в 1869 году
- Назван в по названию южного порта



19. Течение

- Три океана
- Холодное
- Ветры умеренных широт



20. Океан

- Второй по площади
- Самый солёный на Земле
- В центре граница литосферных плит

