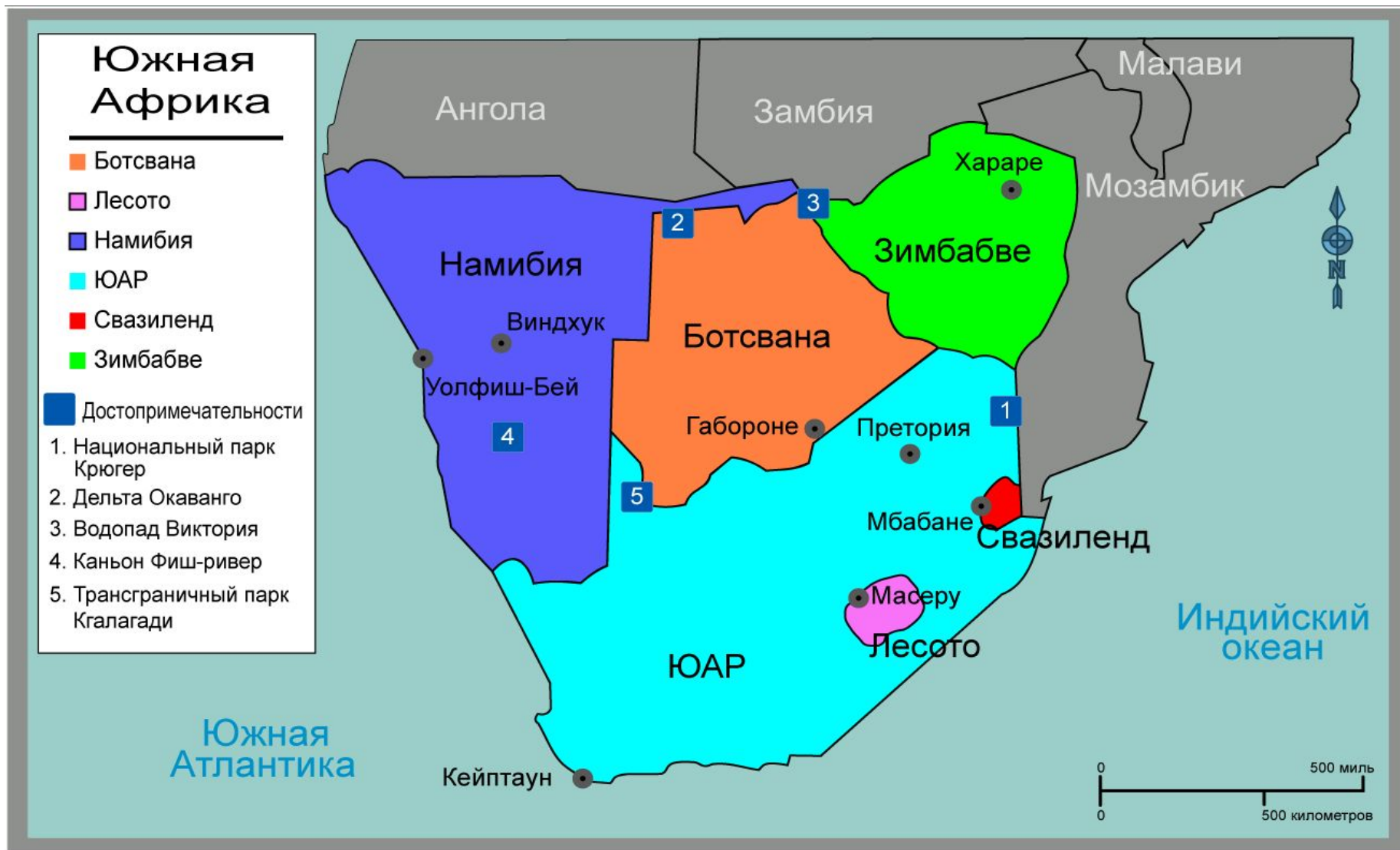


# Страны Южной Африки. Характеристика ЮАР



# Вопросы по картам Африки:

- 1.** Определите и назовите общие черты географического положения Южной Африки.
- 2.** Какие страны лишены выхода к океанам?
- 3.** В каком государстве находится крайняя южная точка материка?
- 4.** Какое государство находится целиком в окружении другого государства?
- 5.** На территории каких стран находятся пустыни Намиб, Калахари, водопад Виктория?
- 6.** Какая природная зона занимает здесь наибольшую площадь территории?



# Характеристика ЮАР



**Заполните таблицу в тетради с помощью плана описания страны (стр.314, начиная с пункта 2 по 7), карт атласа и презентации**

<b>Пункт плана</b>	<b>ЮАР</b>	<b>Ботсвана</b>

# Южная Африка. ЮАР



ЮАР – самое развитое государство на континенте. С 1961 года стало независимым.

Население около 59 622 350 чел. (1 июля 2020 г.)

Столица – Претория (1 815 889 чел)

Крупнейший город – Йоханнесбург (4 434 893 человек)

В стране находится крайняя южная точка Африки – мыс Игольный

# Мыс Игольный





# Рельеф ЮАР

**Большая часть страны –  
высокое равнинное плато,  
которое ступенями  
поднимается к югу и к  
востоку, сменяясь горами**



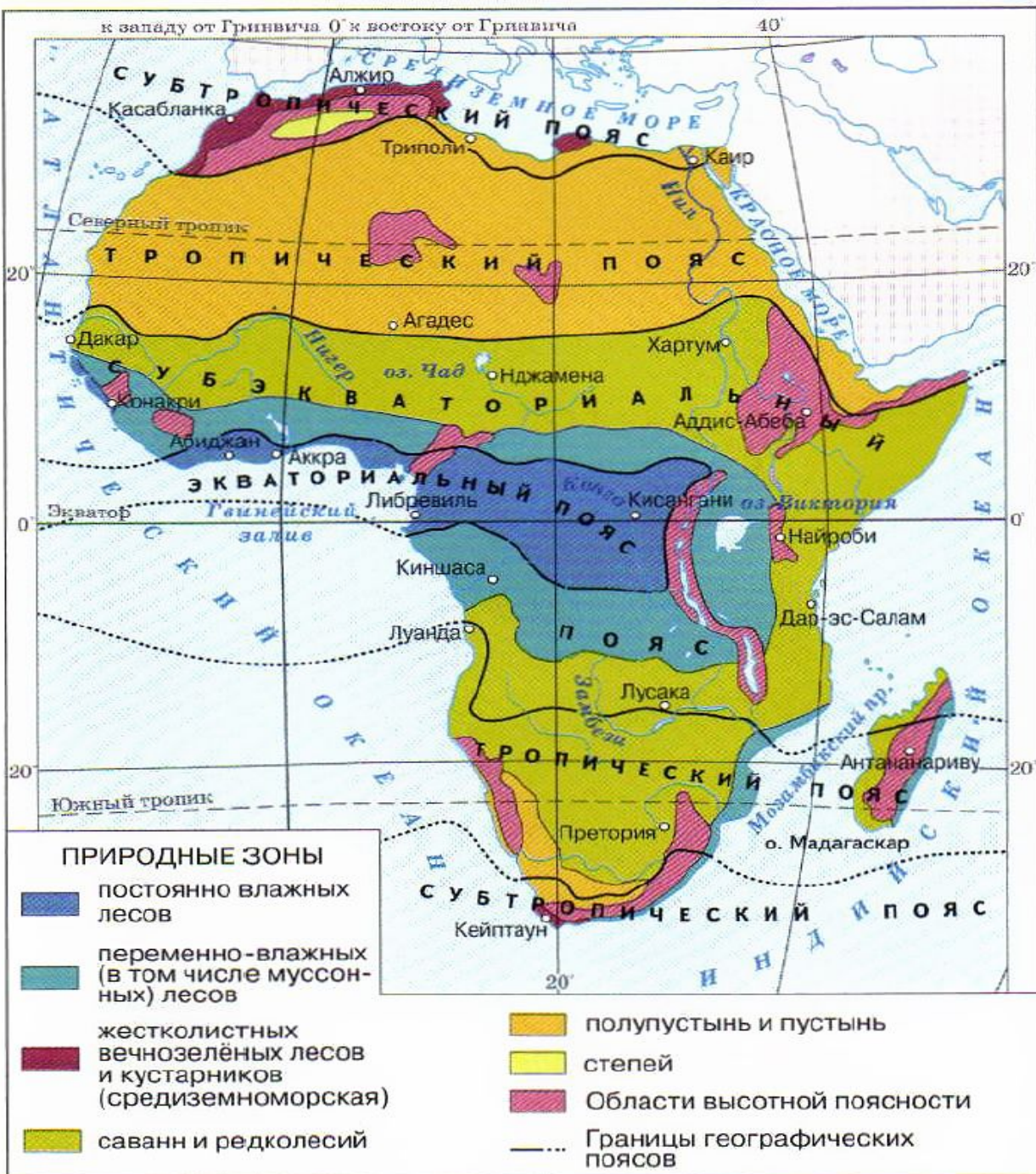
# Драконовы горы

— горная система, расположенная на территории ЮАР, Лесото и Свазиленда. Самая высокая точка — гора Табана-Нтленьяна (3482 м) в Лесото.





# ПРИРОДНЫЕ ЗОНЫ



**Ландшафты ЮАР очень разнообразны:**

**На территории страны преобладают саванны**

**На западе страны – пустыни и полупустыни**

**На востоке – переменновлажные леса**

**На юге в субтропическом поясе – жестколистные вечнозеленые леса и кустарники**

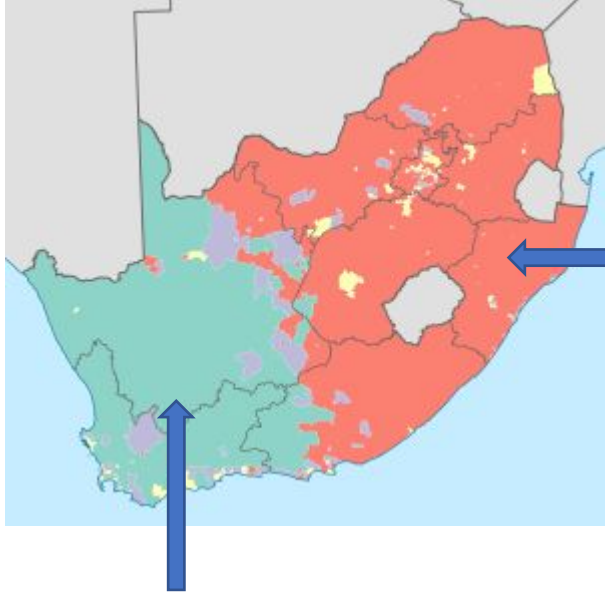
## ЮАР. Запасы и добыча минерального сырья



**ЮАР занимает первое место в мире по добыче золота, хрома, ванадия, второе место по добыче алмазов, марганца**

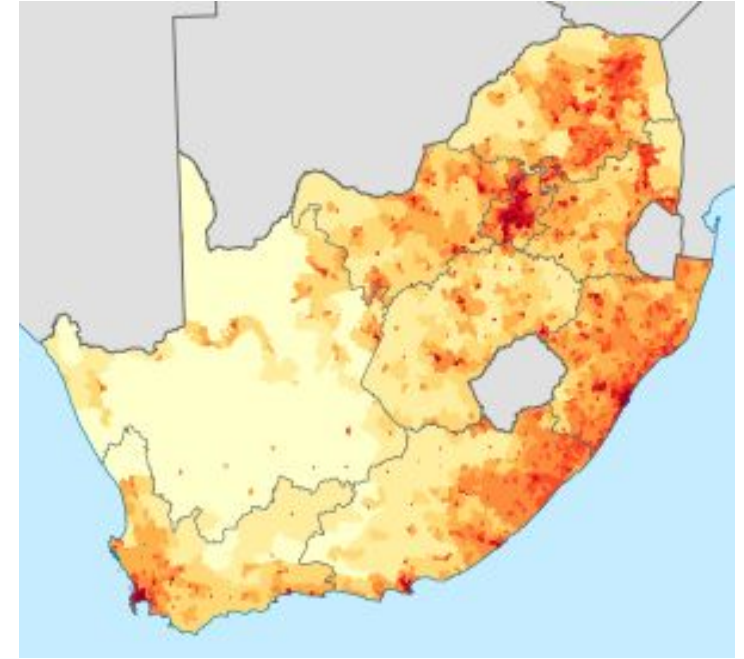


# Население ЮАР



**Расовая группа смешанного происхождения «цветные» -9-10% населения страны**

**Негроидная раса: зулусы, сото, коса, тсонга, тсвана, бушмены, готтентоты (80% населения страны)**



**Белое население составляют около 10% и в основном состоит из потомков европейских поселенцев. Большинство белого населения ЮАР проживает в крупных городах**

# КОСА



# ЗУЛУСЫ



# Хозяйство ЮАР



**Виноградарство**

**Добыча  
полезных  
ископаем  
ых**



**Овцеводст  
во**

## Домашнее задание

1. Составить письменную характеристику Ботсваны по плану на стр.314 в учебнике, данные записать в третью колонку таблицы в тетради
2. По желанию – устное сообщение о проблемах населения ЮАР (2-3 минуты)