


# АЗОВО-МОЗДОКСКАЯ ОБОРОНИТЕЛЬНАЯ ЛИНИЯ

Выполнили студенты группы 4ИР

Горобец Олеся Ивановна

Михайленко Валентина Романовна

Солодовник Юрий Сергеевич



# НЕОБХОДИМОСТЬ СОЗДАНИЯ ОБОРОНИТЕЛЬНОЙ ЛИНИИ

- Вхождение территории края в состав России по условиям договора с Турцией от 1774 года
- Обезопасить земли от набегов со стороны кавказских феодалов, подстрекаемых Турцией
- Прикрыть кочевья калмыков и татар
- Способствовать экономическому освоению этих земель





Вице-президент военной коллегии князь  
Г.А. Потемкин



Астраханский губернатор  
И.В. Якоби

Нашей Военной Коллегии вице президенту  
Князю Потемкину,

На спрoсненіе, попоустрeдeннoй лтїи отъ  
Моздокa до Азова поитребную суммy пѣтде-  
сятѣ тысячъ рублѣй, Пошехвали Мѣ отпугу-  
стити въ Моску изъ Коллегии Диломатїи въ  
стодомство НАШЕО Астраханскаго губѣр-  
натора Янновѣ, преторугая вамъ надѣла-  
ше здрѣлати расторженіе въ сходственностѣ  
НАШЕИ Конфирмационнаго Вашего доклада.

Екатерина



8<sup>го</sup> Мая  
1777  
В. К. Потемкинъ

# УКАЗ О СОЗДАНИИ АЗОВО- МОЗДОКСКОЙ ЛИНИИ

- Распоряжение Екатерины II вице – президенту Военной коллегии Г.А. Потемкину о выделении средств на строительство Азово – Моздокской линии.
- 8 мая 1777 года.



- 19 мая 1777 года с Хопра на Азово-Моздокскую линию был переселен Хоперский казачий полк





**АЗОВ**

ЗЕМЛЯ ВОЙСКА ДОНСКОГО

ЗЕМЛЯ ВОЙСКА ЧЕРНОМОРСКОГО

НОГАЙЦЫ

ЗАП. АДЫГИ

ЧЕРКЕСЫ

АБАЗИНЫ

КАРАЧАЕВЦЫ

КАБАРДА

АСТРАХАНСКАЯ ГУБЕРНИЯ

КАРАНОГАЙЦЫ

МАЛ. ОРДА

БОЛ. ОРДА

**МОЗДОК**

- ГОРОДА
- СЕЛА, СТАНИЦЫ
- - - ГРАНИЦА ГУБЕРНИИ
- КАВКАЗСКИЕ УКРЕПЛЕННЫЕ ЛИНИИ

МУ "МОЗДОКСКАЯ"

**Осенью 1777 года казаки  
приступили к земледельческим  
работам**



# КАРТА-СХЕМА КРЕПОСТЕЙ ПОГРАНИЧНОЙ АЗОВО-МОЗДОКСКОЙ ЛИНИИ К 1825 ГОДУ.









ВОЛГСКИЙ КАЗАКЪ  
1774 года.

Екатерининская, Павловская,  
Мариинская, Георгиевская,  
Андреевская крепости



Образовали станицы  
Ставропольскую, Московскую,  
Донскую и Северную



КИЗЛЯРСКИЙ И АСТРАХАНСКИЙ КАЗАКИ  
1774 года.

Кизлярская, Астраханская, Астраханская, Астраханская, Астраханская крепости

# КАРТА КАВКАЗСКОЙ ОБЛАСТИ

разделенная по управлению Государственными Уездными Училищами на 3 Округа.



## Узъясненіе

- Сады
- Поляны
- оброчныя Земли.
- Степь
- земли Кавказ. Козак. Войска
- Губернскій
- Уездный } Горба
- Заиматный } Горба
- Окружное
- Волостное } Управление.
- Сельское } Управление.
- Земли Част. Влад.
- Пристань.
- Славныя Рѣки.
- Почтовые Дороги.
- Земли колонистовъ



Азово-Моздокская линия за 40-50 лет своего существования в военных действиях играла сравнительно малую роль, поскольку к югу и западу от нее вскоре были созданы новые укрепленные линии. Крепостям приходилось отражать набеги горцев.

Рядом с крепостями выросли казачьи станицы, и, как полагал генерал-губернатор Г.А. Потемкин, это «будет способствовать учреждению виноградных, шелковых и бумажных заводов, умножению табунов, садов. Расширению хлопководства, одним словом, обживанию этих земель».



# АЗОВО-МОЗДОКСКАЯ ОБОРОНИТЕЛЬНАЯ ЛИНИЯ

Выполнили студенты группы 4ИР

Горобец Олеся Ивановна

Михайленко Валентина Романовна

Солодовник Юрий Сергеевич

