

Урал - опорный край державы,

Её добытчик и кузнец,

Ровесники нашей прежней славы

и славы нынешней творец...


Урал - опорный край державы,
Её добытчик и кузнец,
Ровесники нашей прежней славы

и славы нынешней творец...

А. Твардовский



Что такое Урал?



КАМЕННЫМИ



ПЛОЯС

СОСТАВ РАЙОНА

1. Республика Удмуртия – г.Ижевск

2. Республика Башкирия – г.Уфа

3. Свердловская область – г.Екатеринбург

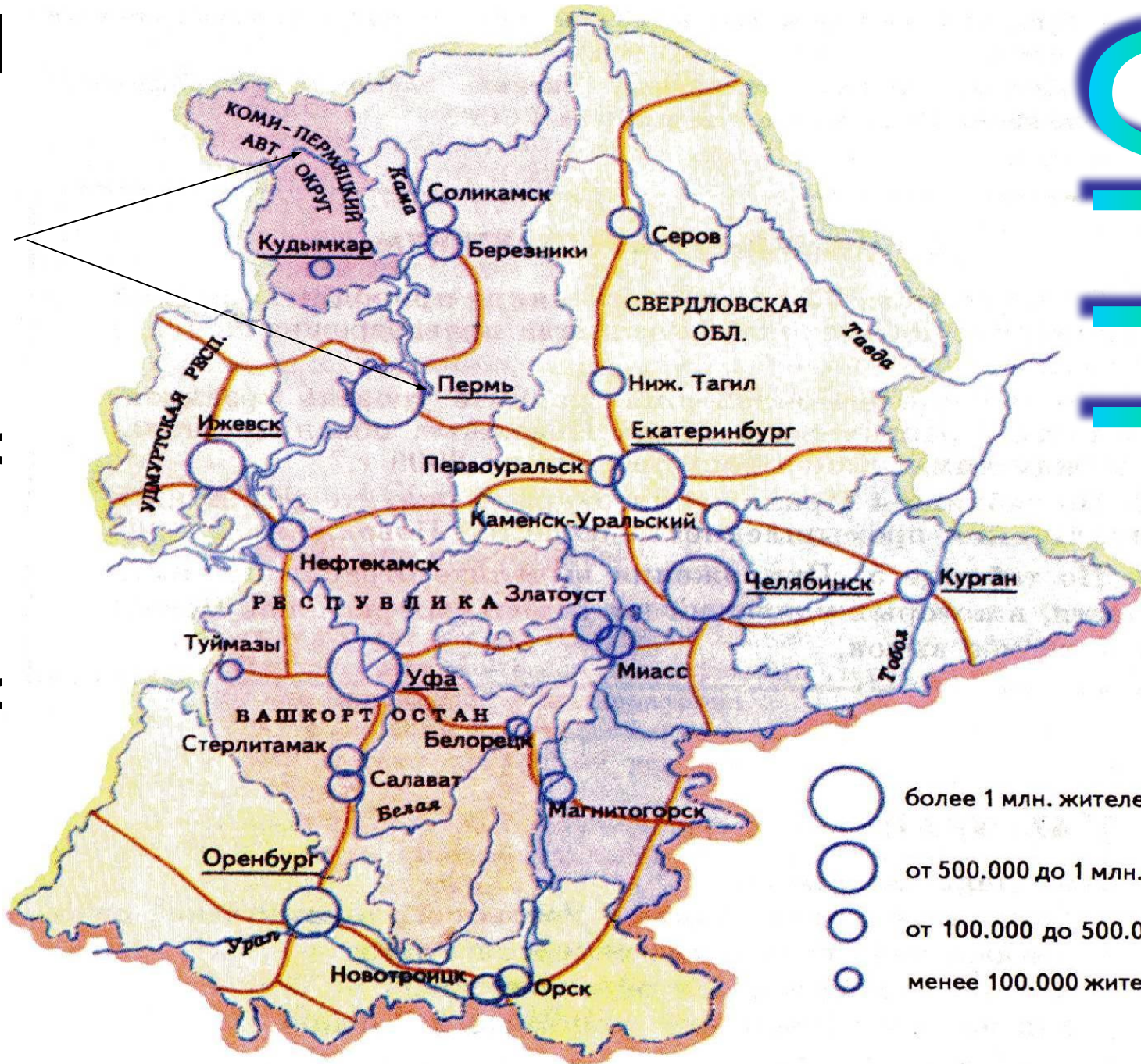
4. Челябинская область – г. Челябинск

5. Оренбургская область – г. Оренбург

6. Курганская область – г. Курган

7. Пермский край – г.Пермь

Пермский край



ПЛГ

Практическая работа № 14

"Сравнительная характеристика ЭГП

Уральского и Поволжского районов"

План

1. Положение по отношению к государственным границам.
2. На территории страны
3. Соседи
4. Выход к морю
5. Транспортное положение

ПРИРОДНЫЕ УСЛОВИЯ

РЕЛЬЕФ – НЕВЫСОКИЕ ГОРЫ, ЛЕГКО ПРОХОДИМЫЕ ГОРЫ И РАВНИНЫ – ПРЕДУРАЛЬЕ (Восточно-Европейская) и ЗАУРАЛЬЯ (Западно-Сибирская)

КЛИМАТ – меняется с севера на юг (на севере +15С, на юге - +20С)

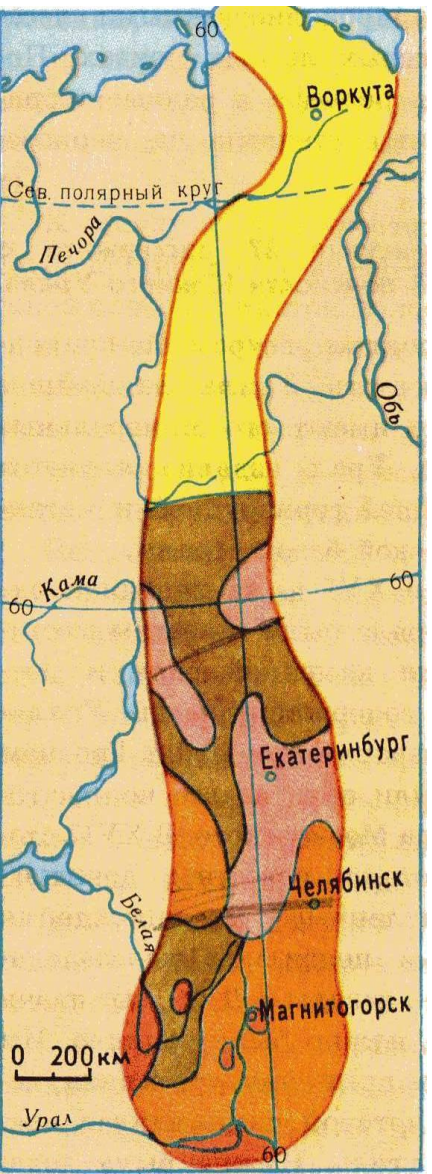
Природные зоны – высотная поясность:

Большая часть – леса, юг – Оренбургская и Курганская области заняты степями.






НАСЕЛЕНИЕ УРАЛА

1. Заселение территории
2. Национальный состав
3. Религиозный состав
4. Численность населения
5. Естественный прирост и миграция
6. Города

Изменение природы хозяйственной деятельностью человека



Виды использования природных ресурсов

-  Добыча полезных ископаемых и переработка леса
-  Добыча полезных ископаемых и разработка леса
-  Разработка леса, пушной промысел, отдельные рудники
-  Максимальная распашка земель, использование степей под выпас скота, добыча руд и переработка их на месте
-  Выпас оленей (кормовые ресурсы), охота на пушного зверя, редкие рудники

Степень изменения природы

Нарушение естественных свойств

Значительное изменение

Умеренное изменение

Изменения в отдельных районах значительные

Изменений почти нет