

Лучше нет родного
края

Земля, моя земля
Тебя увижу я –
И новую струну
Нежданно шевельну.
И в дрожи той струны,
Как в глубине глубин,
Услышу шум волны
Разлившейся Оби.
И, солнца золотей,
Сверкнёт далёкий плёс.
И лепет лебедей,
И звонкий смех берёз!
И этою струной
Звенит весь край родной!
Юван Шесталов



Коренные народности Югры (ханты, манси, ненцы, селькупы)





СИМВОЛЫ

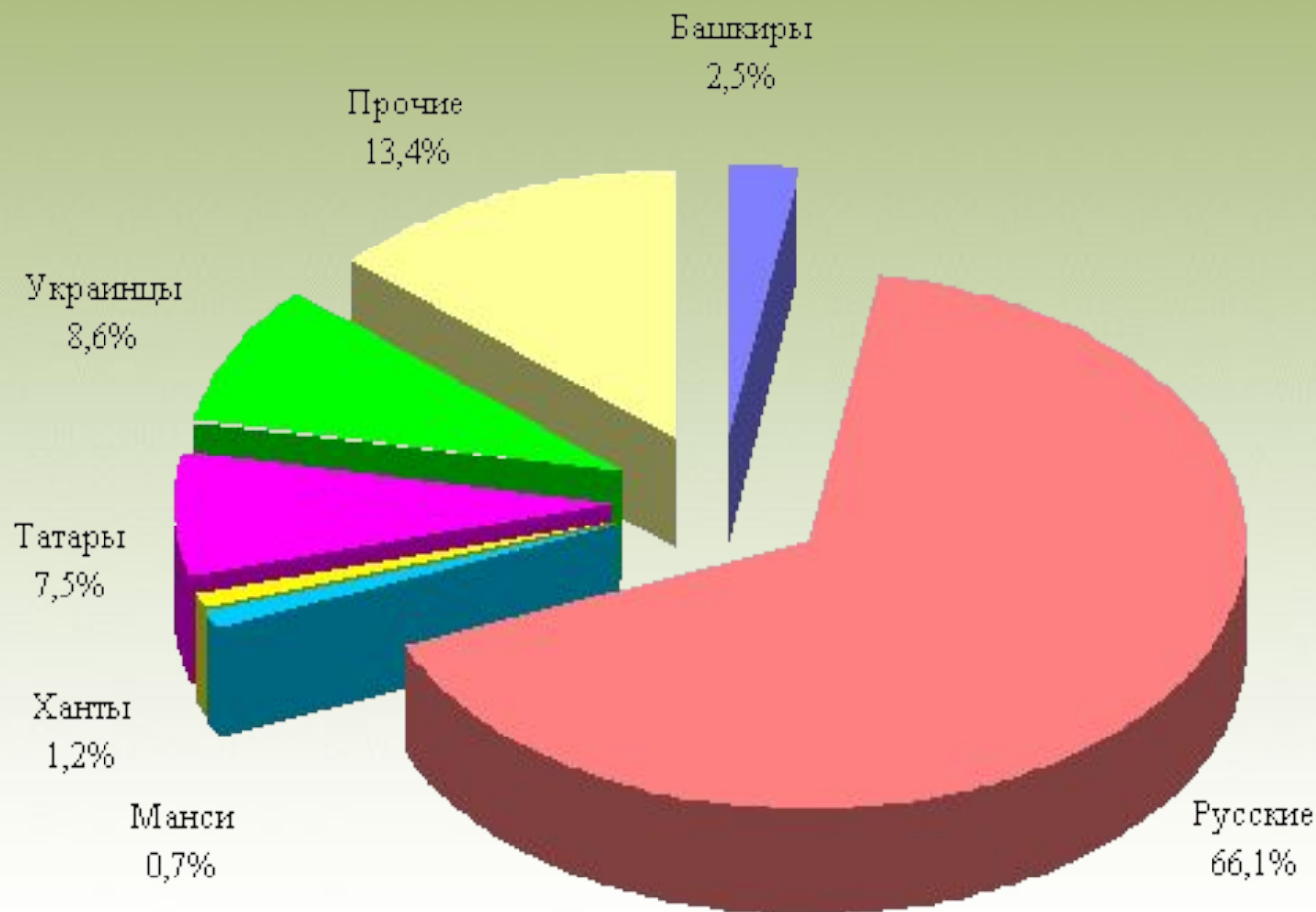


Ханты-Мансийский автономный округ - Югра



- 13 городских округов,
- 9 муниципальных районов,
- 23 городских поселений,
- 58 сельских поселений,
- Население – 1536,9тыс.человек,
- Площадь 534,8тыс.кв.метров,
- Плотность населения- 2.96 чел./км²,
- Губернатор –Наталья Владимировна Комарова

Население округа составляет 1 584 063 человек (2013) Плотность населения — 2.96 чел./км² (2013). Югра традиционно занимает одно из первых мест по уровню рождаемости среди регионов с преимущественно русским населением.



Ханты-Мансийск



Ханты-Мансийск



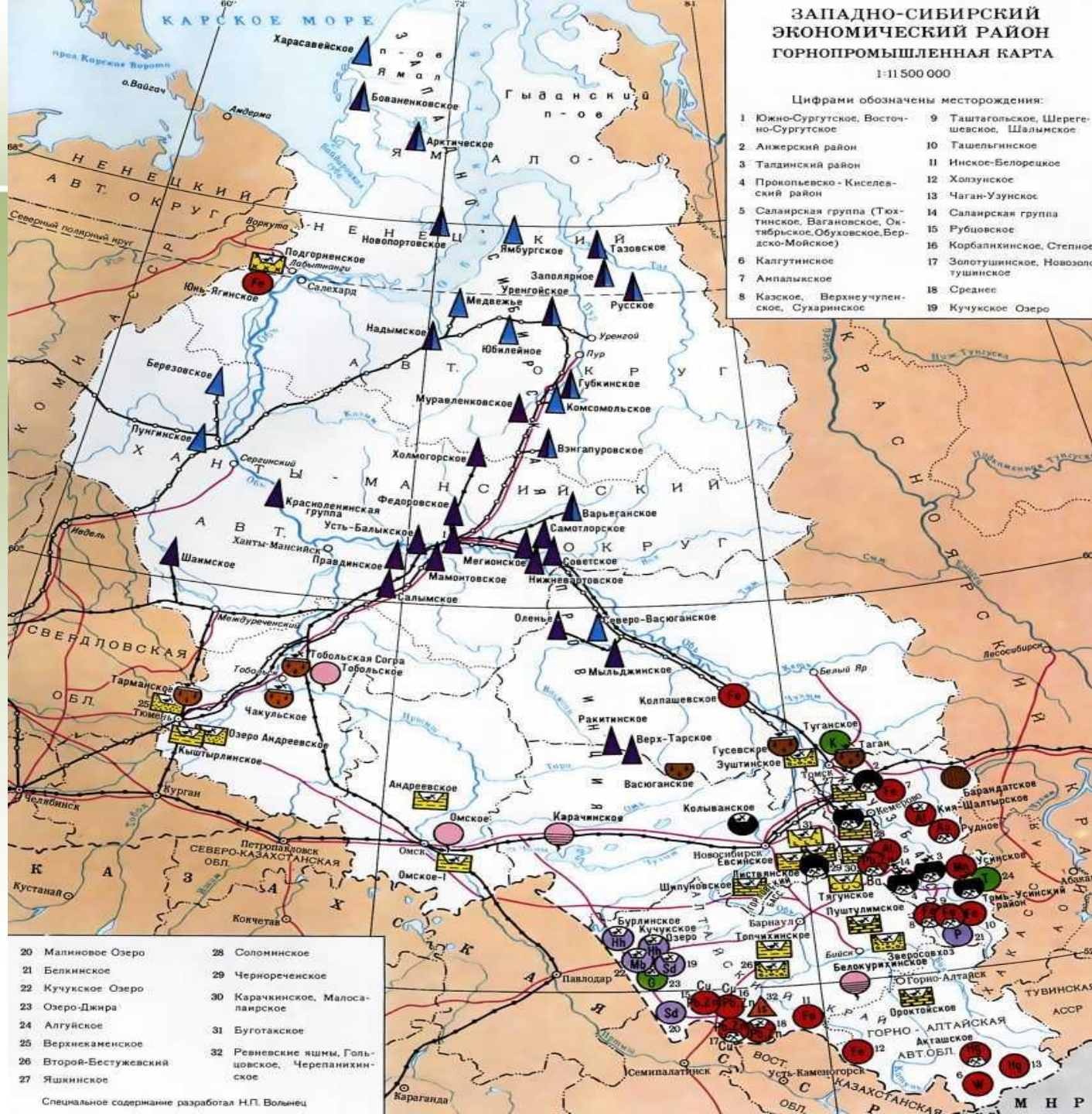


ЗАПАДНО-СИБИРСКИЙ ЭКОНОМИЧЕСКИЙ РАЙОН ГОРНОПРОМЫШЛЕННАЯ КАРТА

1:11 500 000

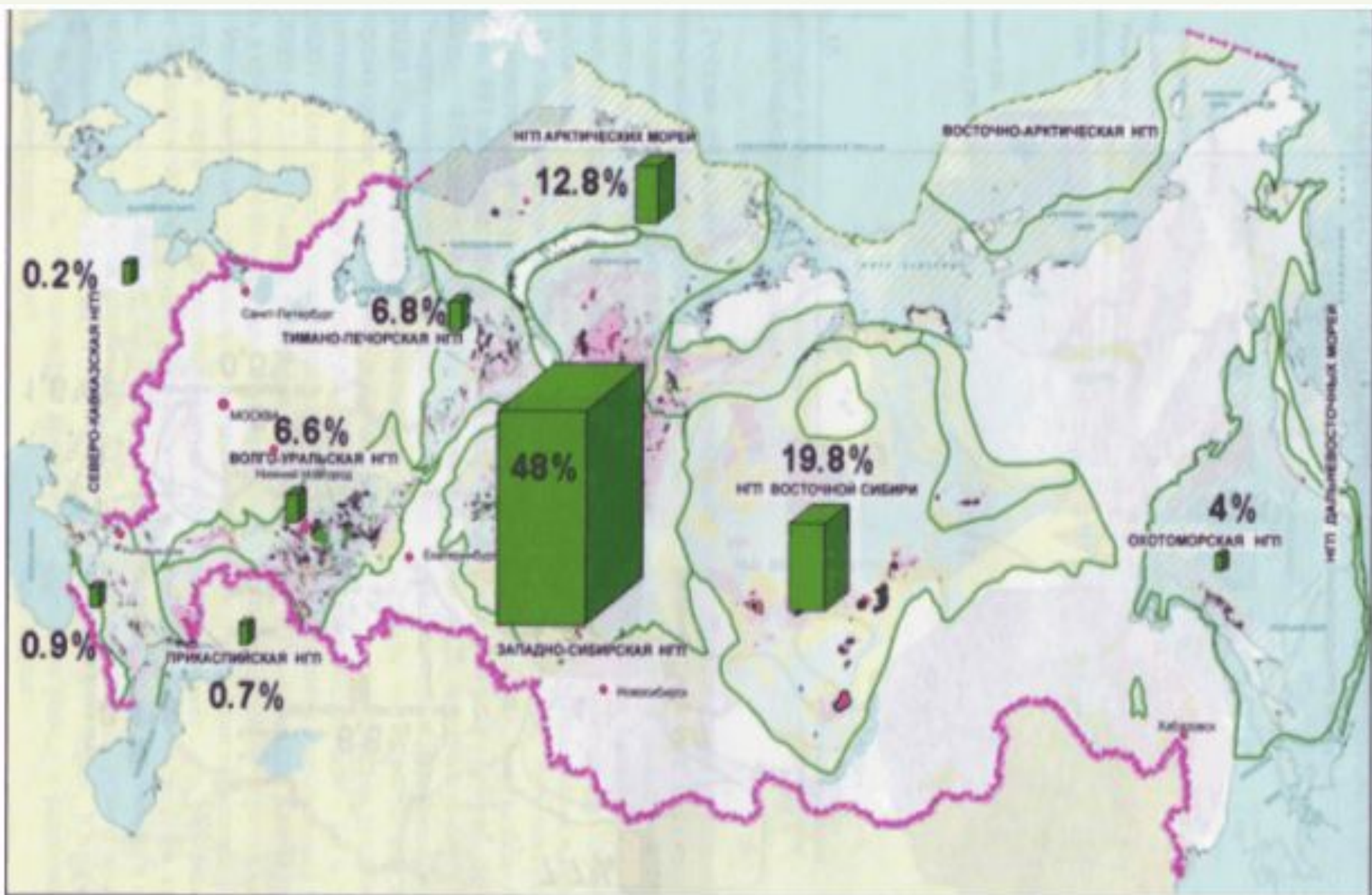
Цифрами обозначены месторождения:

- | | |
|---|---|
| 1 Южно-Сургутское, Восточно-Сургутское | 9 Таштагольское, Шерегешское, Шалимское |
| 2 Анжерский район | 10 Ташельгинское |
| 3 Талдинский район | 11 Инское-Белоречское |
| 4 Прокопьевско-Киселевский район | 12 Холзунское |
| 5 Салаирская группа (Техтинское, Вагановское, Октябрьское, Обуховское, Бердско-Мойское) | 13 Чаган-Узунское |
| 6 Калгутинское | 14 Салаирская группа |
| 7 Амальмское | 15 Рубцовское |
| 8 Казское, Верхнеучуевское, Сухаринское | 16 Корбалыгинское, Степное |
| | 17 Золотушинское, Новозолотушинское |
| | 18 Среднее |
| | 19 Кучукское Озеро |



- | | |
|------------------------|---|
| 20 Малиновое Озеро | 28 Соломинское |
| 21 Белкинское | 29 Чернореченское |
| 22 Кучукское Озеро | 30 Карачинское, Малосалаирское |
| 23 Озеро-Джиря | 31 Вуготакское |
| 24 Алгунское | 32 Ревневские яшмы, Гольцовское, Черепанхинское |
| 25 Верхнекаменское | |
| 26 Второй-Бестужевский | |
| 27 Яшкинское | |

Специальное содержание разработал Н.П. Волянец





Экономические показатели

- I. место по *производству электроэнергии и добыче нефти;*
- II. место - по *объёму промышленного производства, добыче природного газа, поступлению налогов в бюджетную систему;*
- III. место – по *объёму инвестиций в основной капитал.*



Средний и малый бизнес







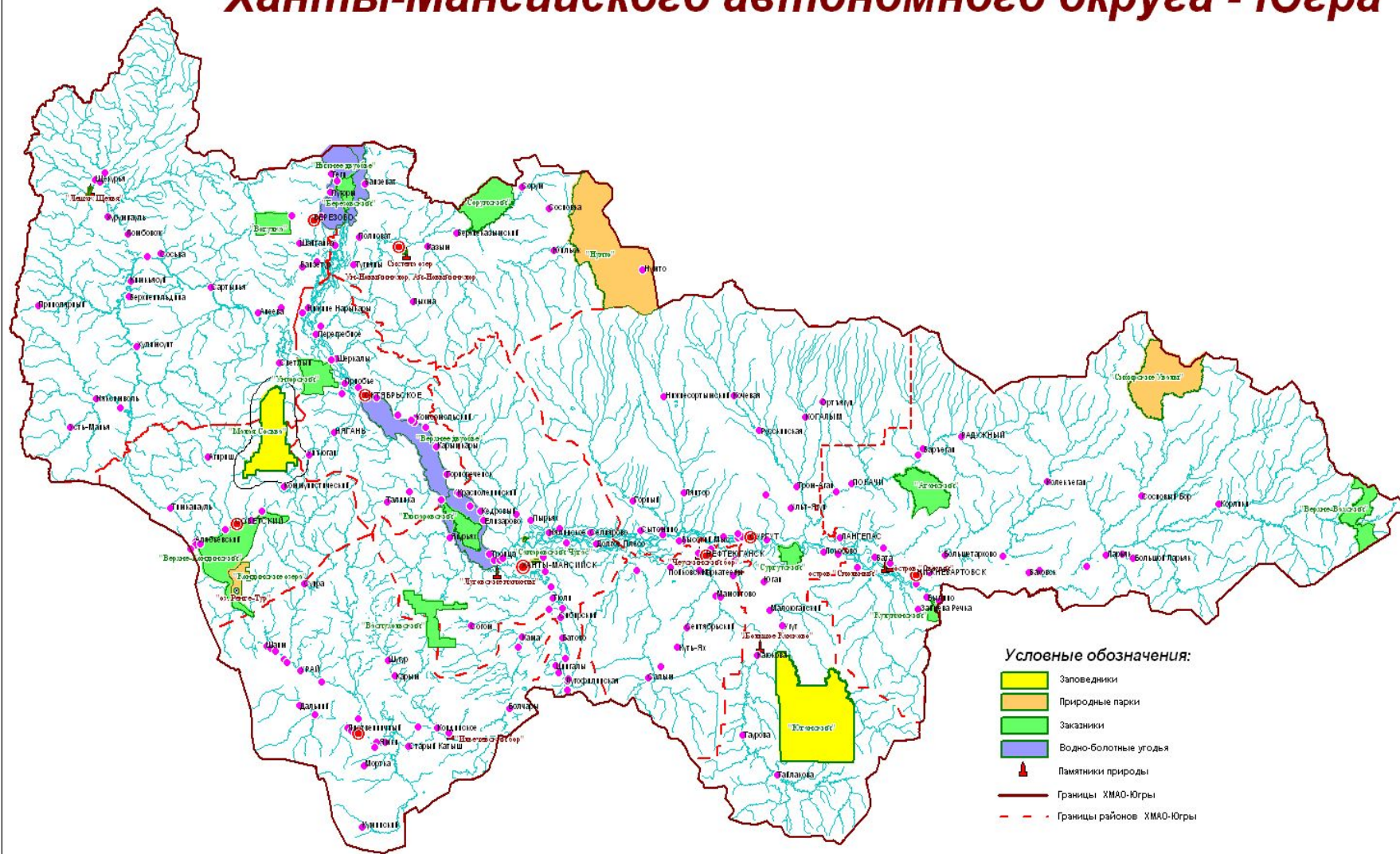


Спорт





Особо охраняемые природные территории Ханты-Мансийского автономного округа - Югра



Самый большой железнодорожный вокзал на конечной станции (г. Нижневартовск)



Самое масштабное

Самое масштабное учебное заведение, построенное в новейшей истории России – новый корпус Сургутского государственного университета «Корабль» (г. Сургут)



Самое «умное»

здание Югры
– Шахматная
академия (г.
Ханты-
Мансийск)



Самое народное здание Югры (г. Белоярский)



«Самый вантовый»



Самое
оригинальное
северное здание.

Музей
геологии,
нефти и газа
(г. Ханты-
Мансийск)




Самое «яркое» здание – памятник первопроходцам Сибири (г. Ханты-Мансийск)





Сургут






Памятник основателям Сибири



"За Саймой"








Учитель - просветитель Аркадий Знаменский

известный
сургутский педагог
и просветитель,
учитель
математики,
физики. Вместе с
Знаменской А.А.
воплощал идею о
лично**стно**
ориентированном
педагогическом
процессе



Флегонт Показаньев

основатель
Сургутского
краеведческого
музея



Василий Васильевич Бахилов

- Способствовал открытию крупнейших в стране нефтяных месторождений: Усть-Балыкского, Правдинского, Мамонтовского, Западно-Сургутского, Самотлорского и др. Принимал участие в строительстве нефтепровода Усть–Балык–Омск.

