



# География населения и хозяйства Северной Америки.

## **План:**

1. Особенности географического положения региона.
2. История формирования политической карты.
3. Характерные черты природно-ресурсного потенциала.
4. Население.
5. Хозяйство. Отрасли международной специализации.
6. США.





# 1. Особенности географического положения региона.

Северная Америка – один из важнейших регионов мира.

Доля площади территории – 16% мировой обитаемой суши.

Доля численности населения – 5%.

Северная Америка расположена в западном полушарии.

**Границы:** на востоке и юго-востоке омывается водами Атлантического океана, на западе – Тихого, на севере – Северного Ледовитого океана. С юга граничит с Латинской Америкой.

## 2. История формирования политической карты.

Территория Северной Америки была заселена эскимосами, алеутами и индейскими племенами. Первые территориальные захваты начались здесь в эпоху Великих географических открытий.



Ко второй половине 18 века почти вся территория оказалась поделена между Великобританией, Францией, Испанией и Россией.

Первое независимое государство на политической карте Северной Америки – США.

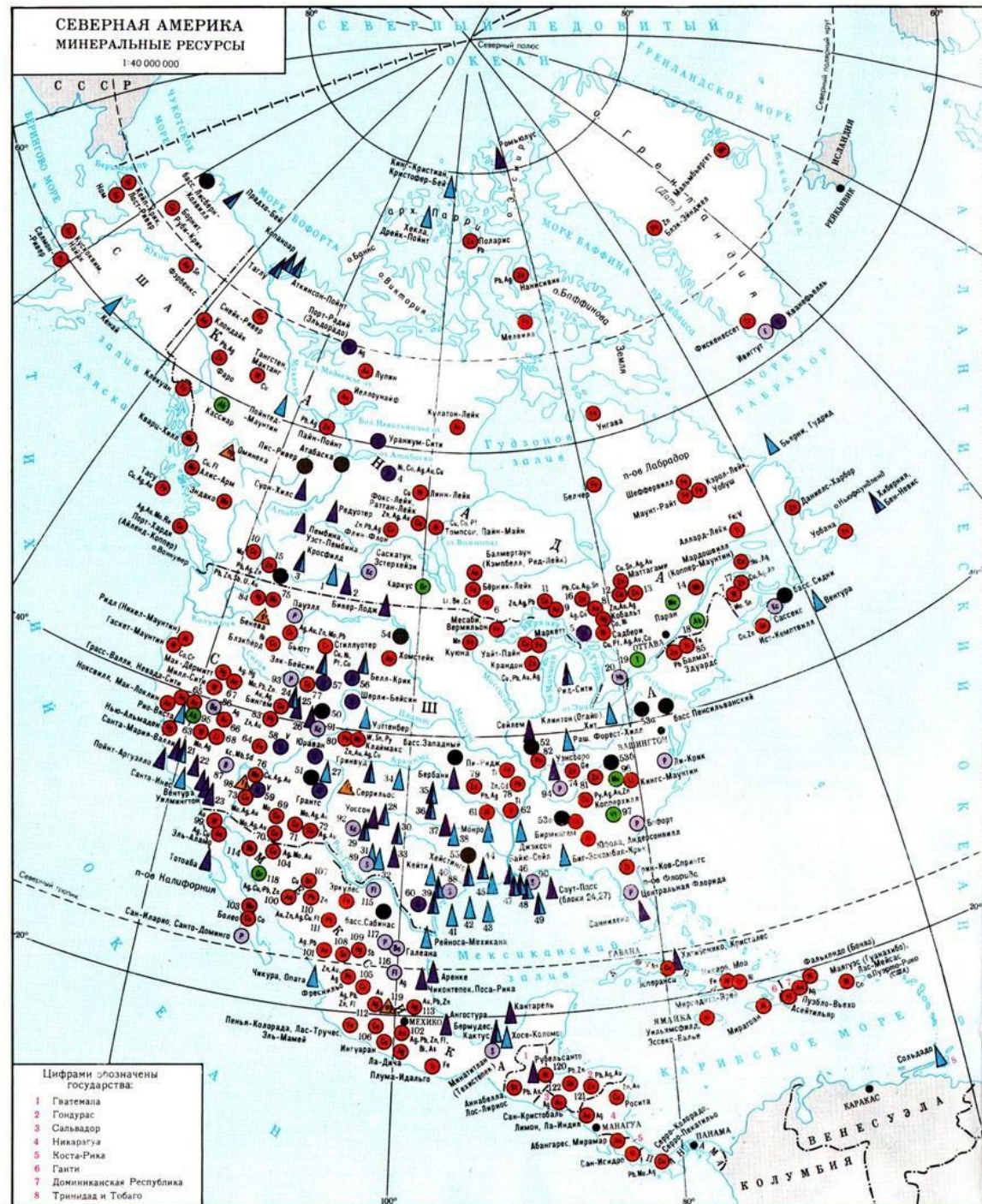


В настоящее время в состав *Северной Америки* входит **4 страны**:  
 2 независимых государства: США и Канада;  
 2 зависимые государственные образования: Гренландия (самоуправляющаяся автономия Дании) и Сен-Пьер и Микелон (территория Франции).



### 3. Характерные черты природно-ресурсного потенциала.

Северная Америка богата природными ресурсами. *Минеральные ресурсы* разнообразны. Имеются крупные запасы каменного и бурого угля, нефти, природного газа, железных, медных, свинцово-цинковых, урановых и других руд, золота, серебра, фосфоритов.



Северная Америка обладает крупными *водными ресурсами*. На некоторых реках сооружено большое количество водохранилищ.

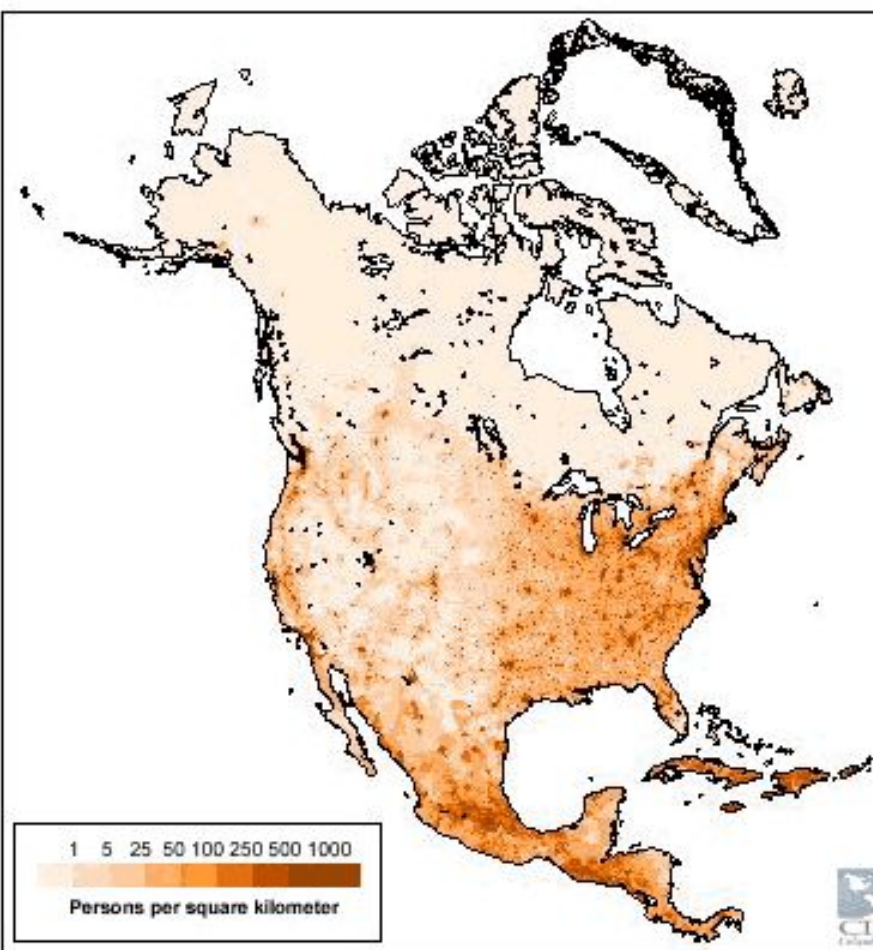


Регион богат *лесными ресурсами*. Через всю среднюю часть Канады простирается тайга.

Значительные запасы древесины в смешанных и широколиственных лесах США.







#### 4. Население.

*Численность населения Северной Америки 350 (360) млн. человек. Население размещено неравномерно. Средняя плотность населения 15 чел/км<sup>2</sup>. Крупнейшие сгустки населения сформировались у морского побережья и вдоль крупных рек. Для Северной Америки характерен невысокий естественный прирост.*



Население имеет высокий образовательный и квалификационный уровень.

Северная Америка – типичный иммигрантский регион. Доля коренного населения США и Канады не превышает 1%.

Этническое многообразие населения обусловило большое количество *религиозных конфессий* (протестанты, буддисты, католики, мусульмане, православные и др.).



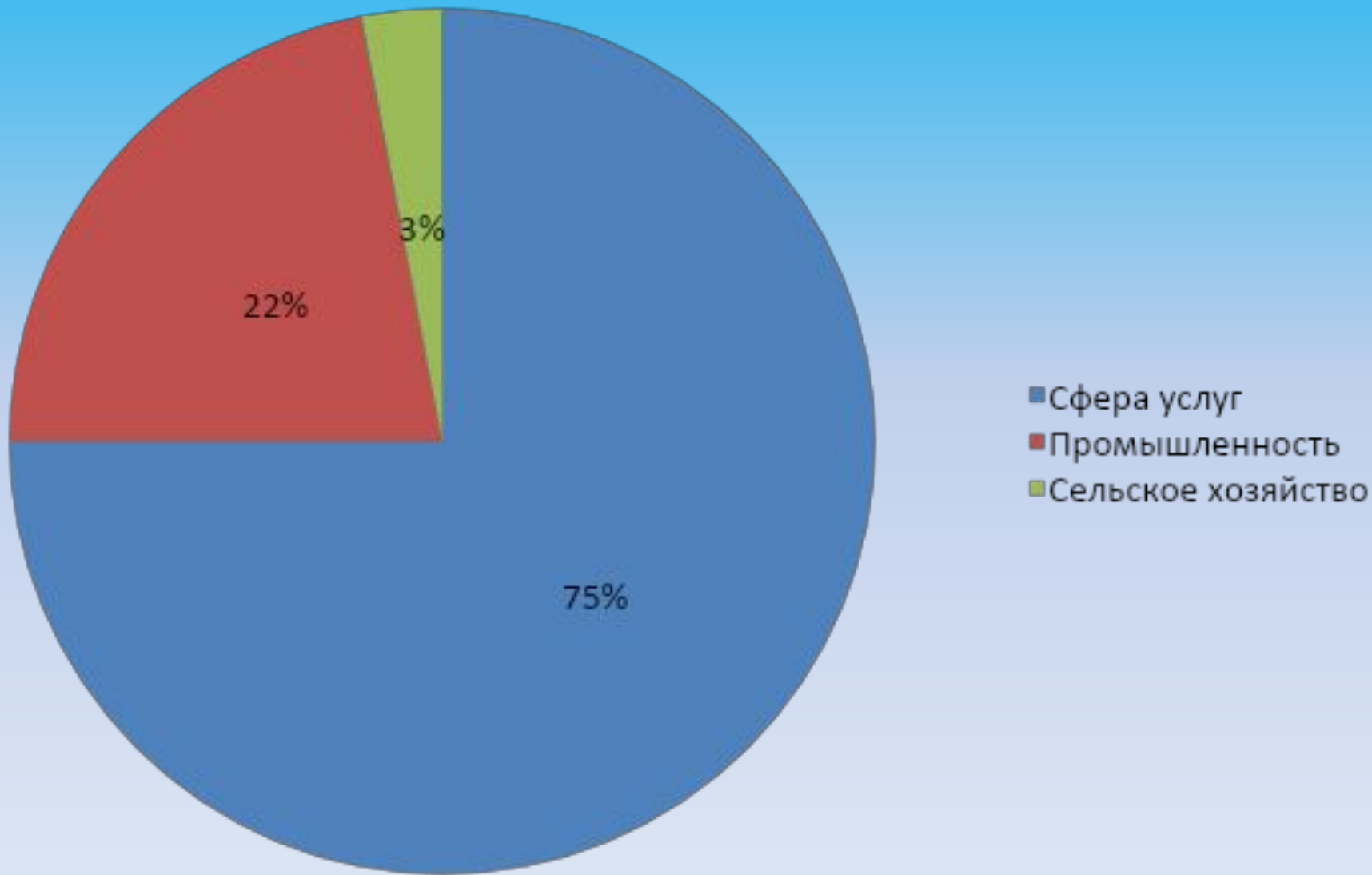


Доля городского населения: 78%.  
Однако основная часть городского населения США и Канады сосредоточена в прилегающей к городам сельской местности.  
Крупнейшие города: Нью-Йорк и Лос-Анджелес (свыше 10 млн. человек).



## 5. Хозяйство. Отрасли международной специализации.

Северная Америка – один из наиболее экономически развитых регионов мира.





*Отрасли первичной сферы:  
В сельском хозяйстве для  
США характерно равенство  
животноводства и  
растениеводства, в Канаде –  
незначительно преобладание  
животноводства.*



Развита *горнодобывающая промышленность*, но многих видов минерального сырья не хватает, поэтому США и Канада – крупные импортеры сырья.





Среди отраслей вторичной сферы выделяются машиностроение, химическая промышленность, черная и цветная металлургия, лесная промышленность, электроэнергетика.





Основная отрасль хозяйства  
Гренландии и Сен-Пьер и  
Микелон – добыча и  
переработка рыбы.





Среди *отраслей третичной сферы* ускоренными темпами растет доля высших деловых услуг (банковских, управленческих), снижается доля низших услуг – транспортных, торговых, общественного питания, коммунально-бытовых.



## 6. США.

Площадь территории Соединенных штатов Америки (США) 9,4 млн.км<sup>2</sup> (4 место в мире). США принято делить на 3 части:

- Основная территория США (сопредельные штаты) занимает среднюю часть материка Северная Америка.



- Самый крупный штат Аляска – на северо-западной окраине.
  - Островной штат Гавайи – в центральной части Тихого океана.
- Столица – Вашингтон.**

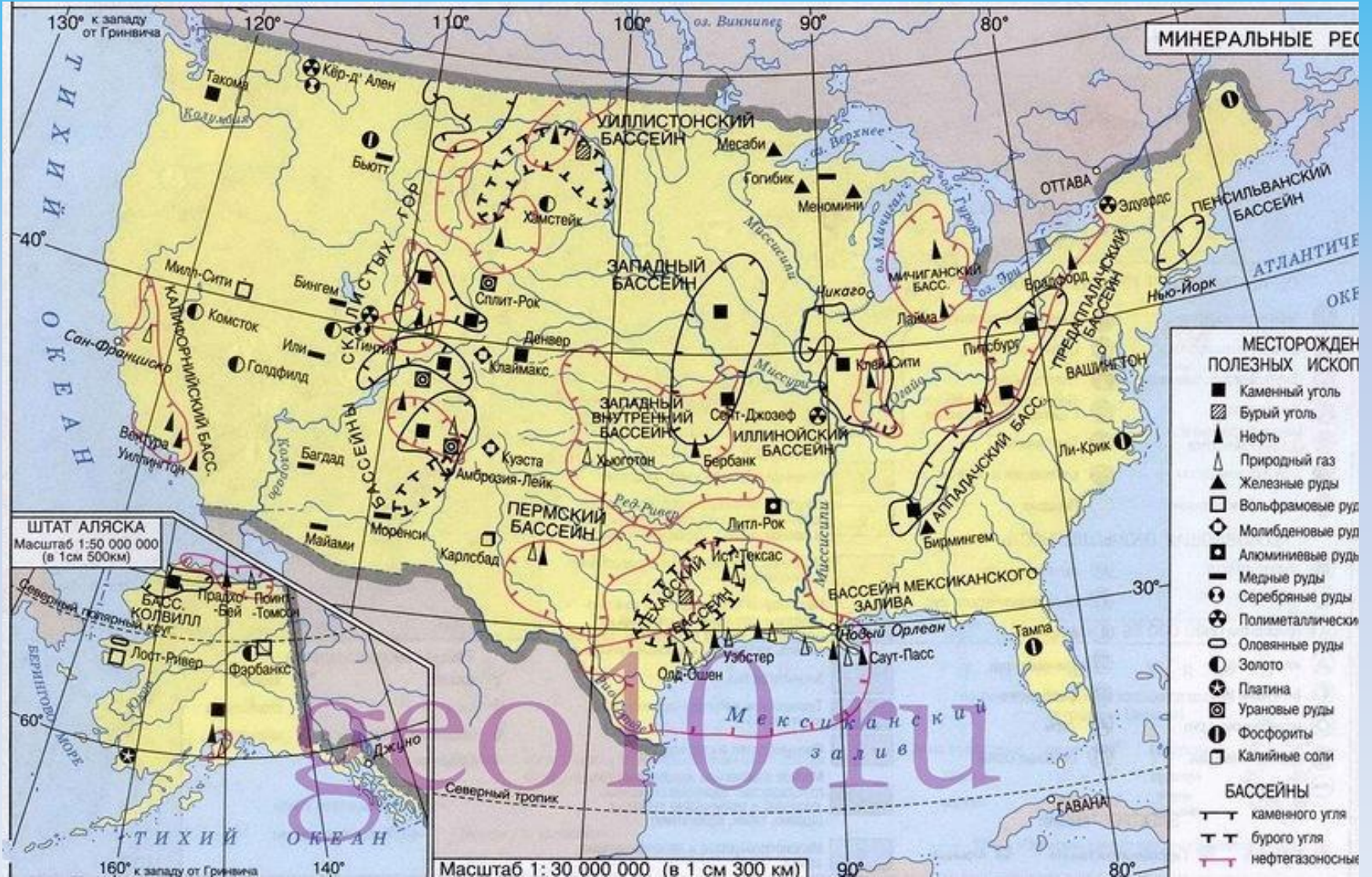


# США – федеративная республика, состоящая из 50 штатов и федерального столичного округа Колумбия. Глава государства – президент.



# Природно-ресурсный потенциал

В восточной части сопредельных штатов преобладают горючие полезные ископаемые, в западной – руды цветных металлов. В штате Аляска залегают каменный уголь, нефть, природный газ, оловянные, вольфрамовые руды, золото и платина.



США обладают крупными запасами водных и лесных ресурсов.

Крупнейшие источники пресной воды – реки Миссисипи с притоками и Колорадо, Великие Американские озера.

Большая часть лесов – широколиственные и смешанные, на севере – хвойные.





**Население**  
Численность населения – 329,5 млн. человек (3 место в мире).  
Естественный прирост населения небольшой. Численность населения увеличивается в первую очередь за счет иммиграции.



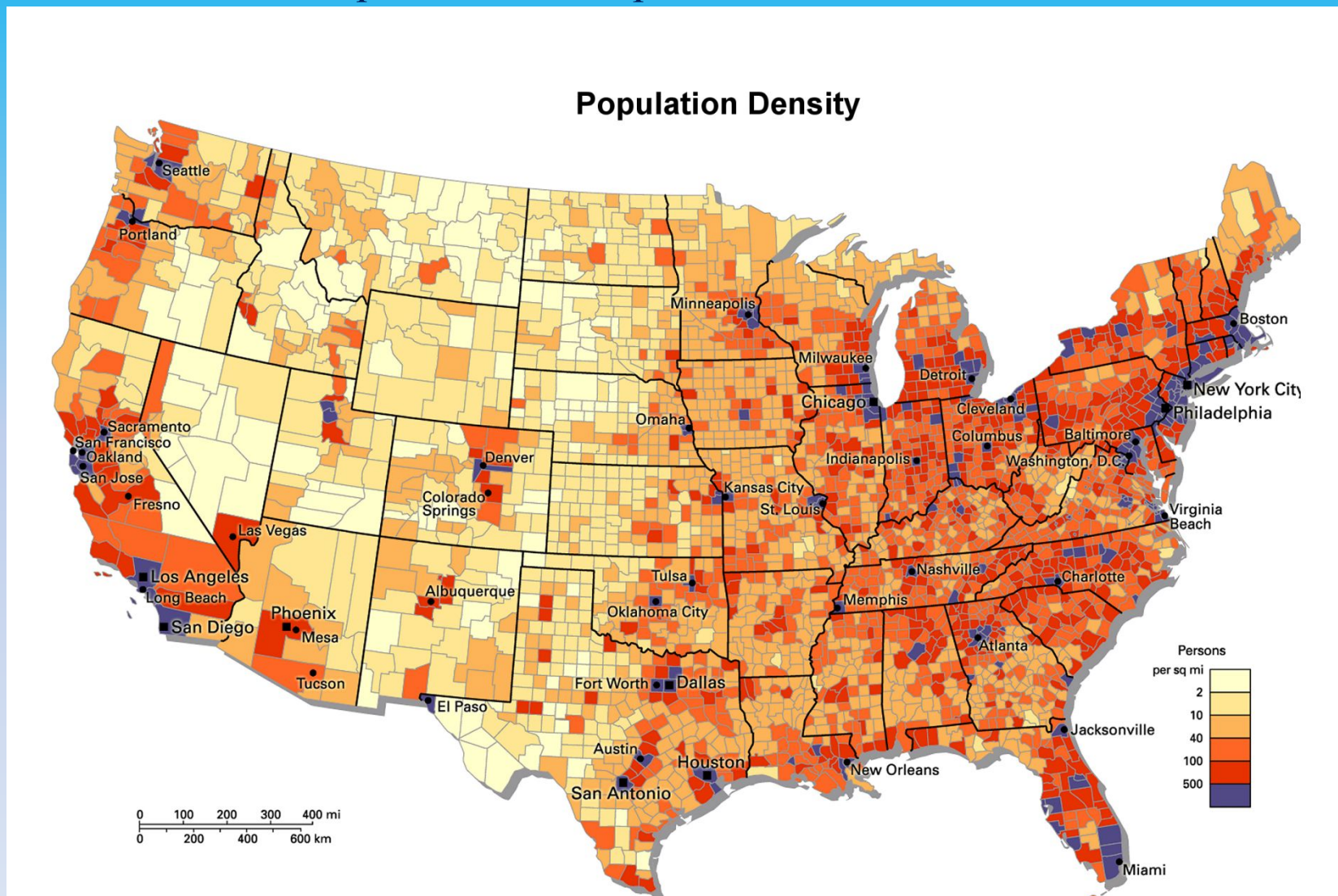
Пестрый расовый и этнический состав населения. В стране 215 этнических групп. Разнообразен религиозный состав: протестантизм, католичество, иудаизм и др.





Население размещено неравномерно. Средняя плотность населения – 32 чел/км<sup>2</sup>.

Наибольшая плотность населения – в восточных районах, слабее заселены северные штаты Горного Запада и Аляска.

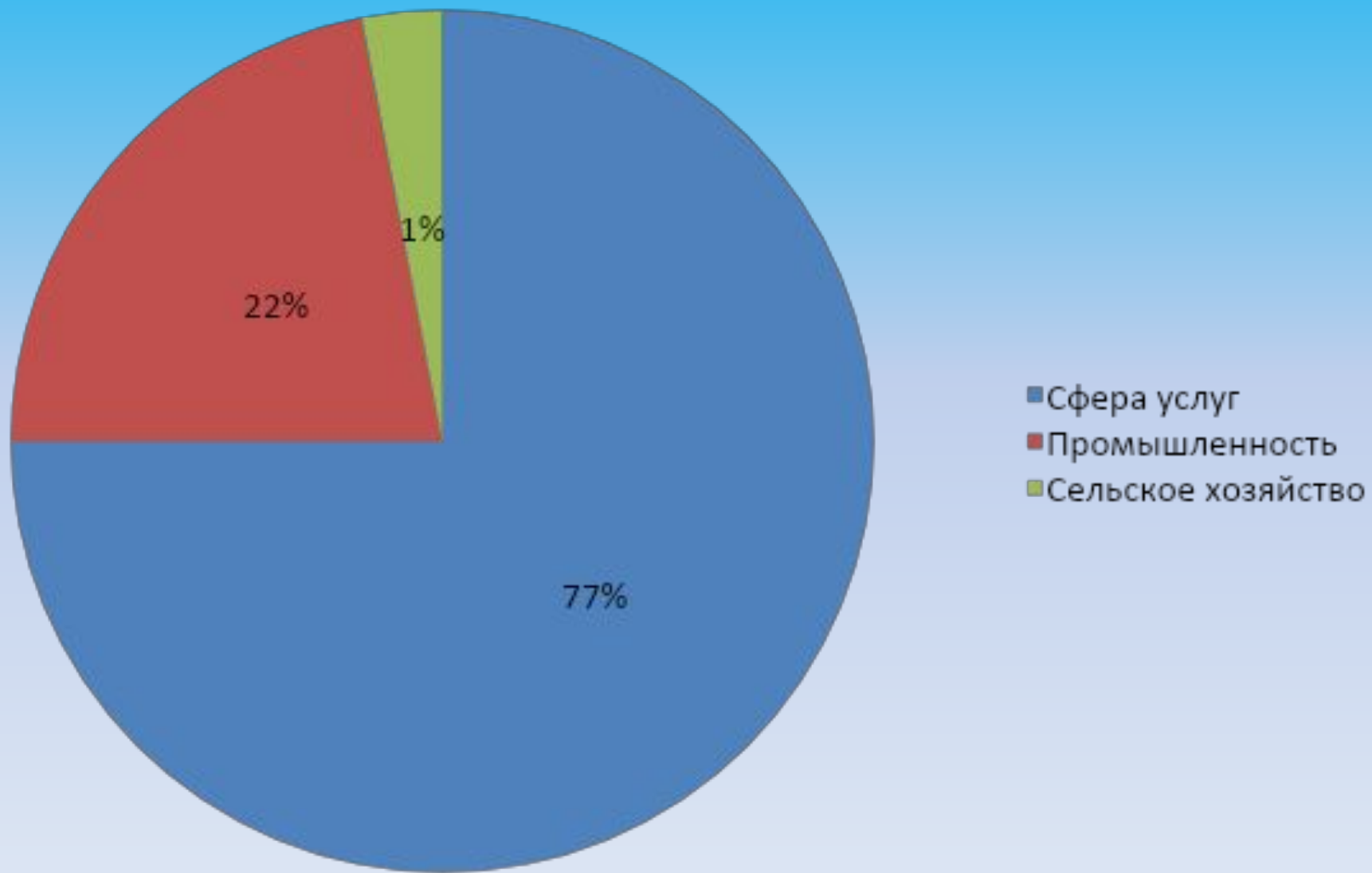




Доля городского населения – 81%. В середине 20 века здесь впервые в мире началась субурбанизация. Крупнейшие городские агломерации – Нью-Йорк, Лос-Анджелес, Чикаго и др.



# Ведущие отрасли хозяйства




# Сельское хозяйство

- Обрабатываемые земли, луга и пастбища занимают половину территории страны. Растениеводство - 2/3 всех с/х площадей занимают зерновые культуры (пшеница, кукуруза, сорго). Среди масличных культур - соя, среди волокнистых - хлопчатник, среди сахароносных - сахарная свекла и сахарный тростник. Велика роль фруктов и овощей, в Калифорнии выращивают цитрусовые, персики, томаты. Животноводство - КРС молочного и мясного направления, свиноводство, производство бройлеров.

## *Отрасли первичной сферы:*

На территории США выделяется несколько узкоспециализированных сельскохозяйственных районов:

- «Кукурузный пояс» к югу и юго-западу от Великих Американских озер. Кроме кукурузы выращивают сою, пшеницу, сорго, занимаются свиноводством.



- «Молочный пояс» – северные приозерные штаты. Развито картофелеводство и овощеводство.
- «Пшеничный пояс». Мясное скотоводство.
- «Хлопковый пояс».



**Лесозаготовка.**  
Наиболее качественную  
хвойную древесину  
заготавливают на Западе.

**Рыболовство.** Крупнейшие  
рыбные порты – в штатах  
Аляска и Массачусетс.  
Важное значение имеет  
горнодобывающая  
промышленность.




## *Отрасли вторичной сферы:*

Ведущие отрасли – машиностроение, химическая, пищевая, полиграфическая, лесная промышленности, металлургия.

Среди отраслей **машиностроения** выделяются:

- Электроника («Делл», «Интел», «Эйпл», «Эпсон» и др.).
- Авиаракетно-космический комплекс: Чикаго («Боинг»), Хьюстон (штаб-квартира Национального космического агентства НАСА).
- Автомобилестроение. Детройт – «автомобильная столица» США. «Дженерал Моторс», «Форд», «Крайслер».





Химическая промышленность представлена химией органического синтеза, производством полимерных материалов и тонкой химией. Крупнейшие американские химические корпорации «Проктер энд Гэмбл», «Колгейт-Палмолив», «Джонсон энд Джонсон» и др.





США – крупный производитель  
черных и цветных металлов.  
Питтсбург – «стальная столица» США.  
Электроэнергетика. По объемам  
производства электроэнергии США  
занимает 1 место в мире, но несмотря  
на это испытывает ее дефицит и  
импортирует из Канады.



# География промышленности:

среди стран Запада США занимает 1 место по:

- - запасам угля (3,6 трлн. т)
- - запасам нефти (4,4 млрд. т)
- - запасам газа (10 трлн. м<sup>3</sup>)
- - запасам урана
- - железной руды (25 млрд т)
- - молибденовой руды
- - фосфоритов
- - серы
- - гидроэнергии (700 млрд кВт\*ч)

# Запасы нефти




- Мексиканский залив, у берегов Аляски и Калифорнии.
- **Уголь:** добывается в 15 штатах. Главные «угольные» штаты - Кентукки, Западная Виргиния, Пенсильвания, Вайоминг.

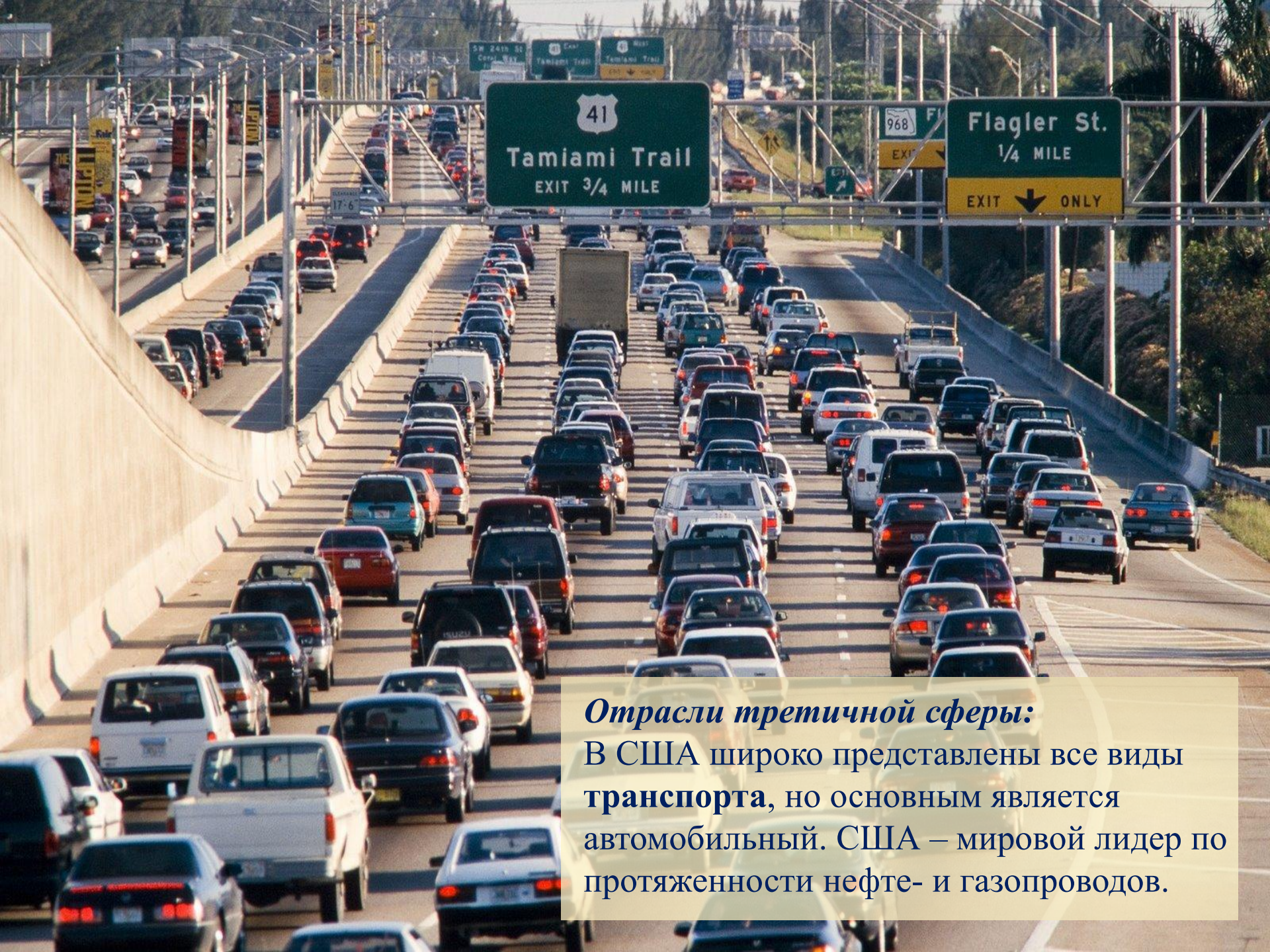


- **Электростанций** больше всего в штатах Теннесси, Вашингтон (ТЭС, ГЭС, АЭС).





- **Автомобилестроение** - заводы работают в 125 городах 26 штатов, но главный автомобильный штат - Мичиган, автомобильная столица - Детройт.
- **Авиаракетно-космическая и электронная промышленность** - Калифорния (Лос-Анджелес), Сиэтл - «Боинг».
- **Нефтехимия** - Хьюстон и др города в районе Мексиканского залива
- **Текстильная промышленность** - южные штаты.



*Отрасли третичной сферы:*


В США широко представлены все виды транспорта, но основным является автомобильный. США – мировой лидер по протяженности нефте- и газопроводов.



Велико значение биржевых и финансовых услуг.

В Нью-Йорке – крупнейшая в мире фондовая биржа, в Чикаго – товарно-сырьевая биржа.

В Вашингтоне находятся штаб-квартиры Международного валютного фонда и Всемирного банка.



Высоко развит туризм. Нью-Йорк – «мировая туристическая Мекка», ежегодно его посещают 40 млн. иностранных туристов.





# Экологические проблемы

- Открытая добыча ископаемых привела к росту «бедлендов»,
- ТЭС - к появлению кислотных дождей,
- бурная автомобилизация - к превращению городов в «смогополисы».
- Угасает жизнь в Великих озерах.
- Воды загрязняются нефтью.



## Экономические районы США:

- Северо-Восток – «колыбель нации» (Нью-Йорк, Бостон, Филадельфия).
- Средний Запад (Чикаго, Детройт, Индианаполис).
- Юг (Атланта, Майами, Новый Орлеан, Хьюстон).
- Запад (Лос-Анджелес, Сан-Франциско, Сан-Диего).

