



Политическая карта — это карта стран.



Страна — это территория с чётко установленными границами, в пределах которых действует определённая система управления.



На земле более 200 стран.



Первые страны
появились на
Земле много
тысячелетий назад.





Lepu Janna

The Iles of eastern

The Iles of western

Cepoana

Selen

中國長城分布圖

二〇〇〇年三月





В Средние века стали появляться государства, которые до сих пор существуют в прежних границах и под прежними названиями:
Великобритания, Франция, Испания, Португалия.

Навигационная карта, показывающая результаты экспедиций Васко да Гамы, Христофора Колумба и других исследователей.



Колония — это зависимая территория, находящаяся под властью иностранного государства (метрополии).





1475

1475

Rusla

Siam

Siam

Siam

India

India

India

India

India

India

AFRICA

INDIA

India

India

India





Германия

В 90-е гг. XX в. Восточная и Западная Германии объединились в одну страну — Германию.



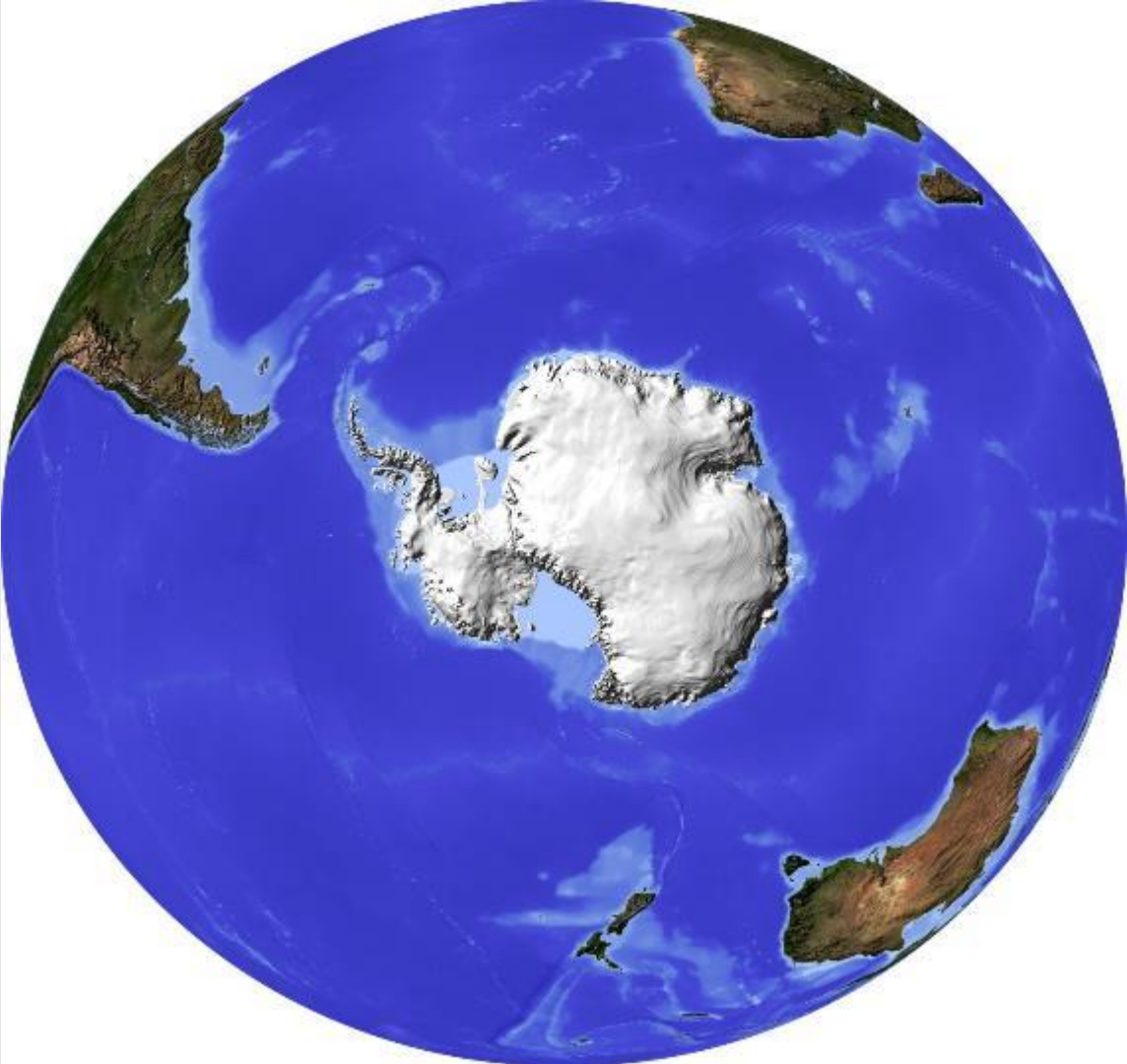
Чехия

Словакия

Чехословакия распалась на две страны: Чехию и Словакию.

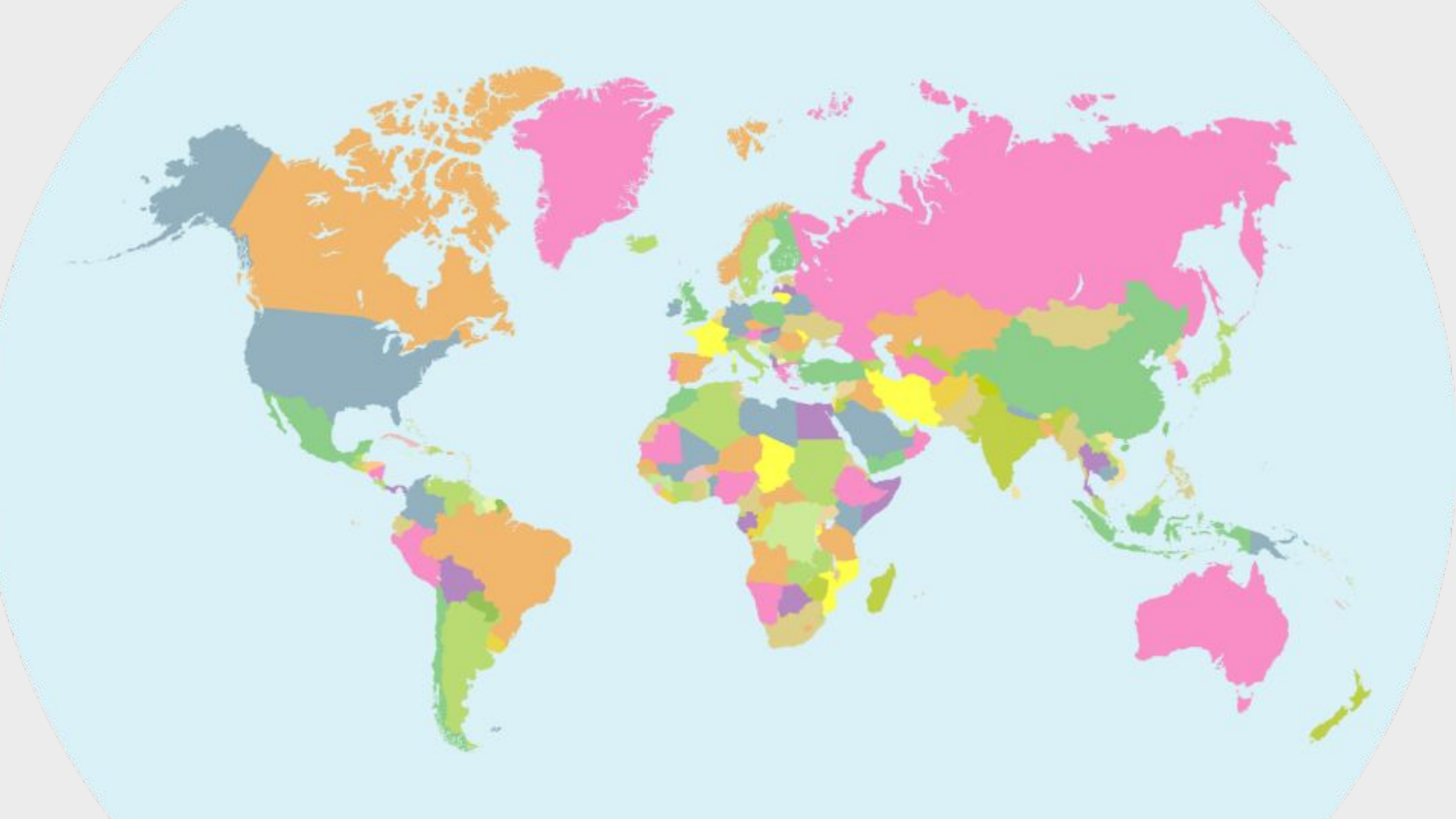


Российская Федерация появилась на карте в результате распада Советского Союза.



В 1956 г. был заключен международный договор, по которому Антарктида не может принадлежать ни одной из стран.







Россия

A world map with a light blue background. The landmasses are shown in a dark grey color. Two countries are highlighted with different colors: Canada is highlighted in a light green color, and Russia is highlighted in a light pink color. The map is centered on the Atlantic Ocean. The text 'Канада' is written in black, serif font over the highlighted area of Canada. The text 'Россия' is written in black, serif font over the highlighted area of Russia.

Канада

Россия



Канада

США

Россия




Канада

США

Россия

Китай




Канада

США

Россия

Китай

Австралия



Канада

США

Бразилия

Россия

Китай

Австралия



Канада

США

Бразилия

Россия

Китай

Индия

Австралия



Монако

Андорра

Ватикан

Формы правления страны

```
graph TD; A[Формы правления страны] --> B[монархия]; A --> C[республика]
```

монархия

республика

форма правления, при которой власть в стране сосредоточена в руках одного человека, и передаётся по наследству



Форма правления монархия
распространена в 44 государствах мира.


Монархия

```
graph TD; A[Монархия] --> B[абсолютная]; A --> C[ограниченная]
```


абсолютная

ограниченная

власть в стране полностью
принадлежит только
королю, императору,
эмиру


A world map with a light blue background. The landmasses are shown in a dark grey color. The country of Saudi Arabia is highlighted in a bright yellow color. A white rectangular box is positioned over the highlighted area, containing the text 'Саудовская Аравия' in a black serif font. A thin white line points from the text box to the highlighted country.

Саудовская
Аравия

A world map with a light blue background and a circular border. The map is rendered in a light gray color. Two countries in the Middle East are highlighted in a darker yellow color. A white rectangular box with a thin black border is positioned over the highlighted area, containing the text 'Саудовская Аравия' in a black serif font. Another white rectangular box with a thin black border is positioned to the right of the highlighted area, containing the text 'Катар' in a black serif font. A thin white line connects the top-right corner of the 'Саудовская Аравия' box to the highlighted area, and another thin white line connects the bottom-left corner of the 'Катар' box to the highlighted area.

Саудовская
Аравия

Катар

A world map with a light blue background. The landmasses are shown in a light gray color. Three countries in the Middle East region are highlighted: Saudi Arabia in yellow, Qatar in blue, and Oman in a darker blue. Three white rectangular labels with black text are connected to these countries by thin white lines. The label for Saudi Arabia is positioned to the west of the country, the label for Qatar is to the northeast, and the label for Oman is to the east.

Саудовская
Аравия

Катар

Оман

Монархия

```
graph TD; A[Монархия] --> B[абсолютная]; A --> C[ограниченная];
```

абсолютная

власть в стране полностью принадлежит только королю, императору, эмиру

ограниченная

власть монарха ограничена и страной управляет парламент

A world map with a light blue background and a greyish-brown landmass. The Great Britain islands are highlighted in a vibrant green. A white rectangular callout box with a thin black border is positioned to the left of the islands, with a thin white line pointing from its top-right corner to the islands. The text 'Великобритания' is written inside the box in a black, serif font.

Великобритания

A world map with a light blue background. The landmasses are shown in a light grey color. Two countries are highlighted: Great Britain in the north of Europe is colored green, and Japan in East Asia is colored blue. Two white rectangular callout boxes with black text are connected to the highlighted areas by thin white lines. The first box is on the left, pointing to Great Britain, and the second box is on the right, pointing to Japan.

Великобритания

Япония

Формы правления страны

```
graph TD; A[Формы правления страны] --> B[монархия]; A --> C[республика]
```

монархия

форма правления, при которой власть в стране сосредоточена в руках одного человека, и передается по наследству

республика

форма правления, при которой власть принадлежит, выбранному народом парламенту страны

Россия

Германия

Франция

