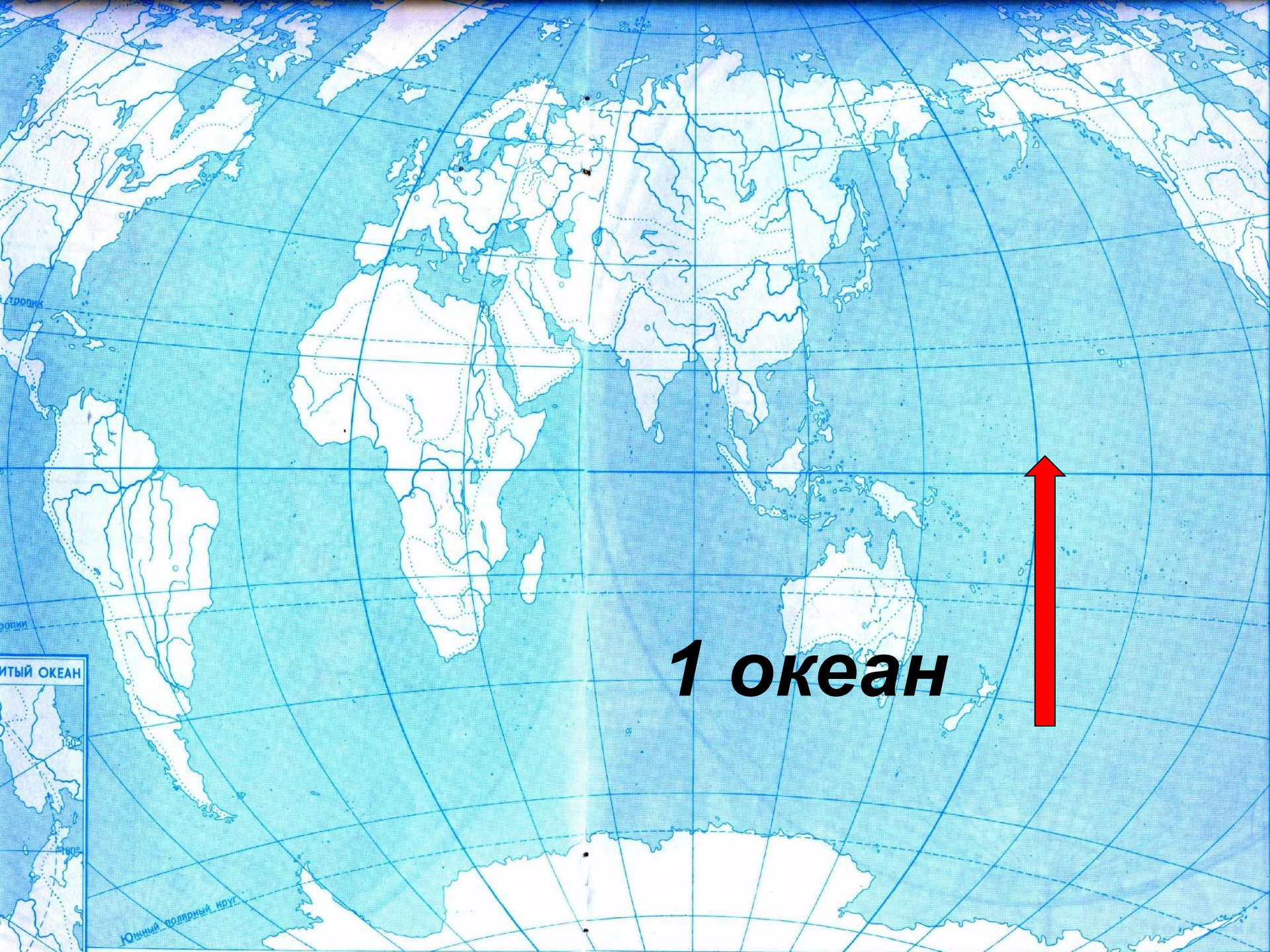


Проверка номенклатуры

ЧАСТИ МИРОВОГО ОКЕАНА





1 океан

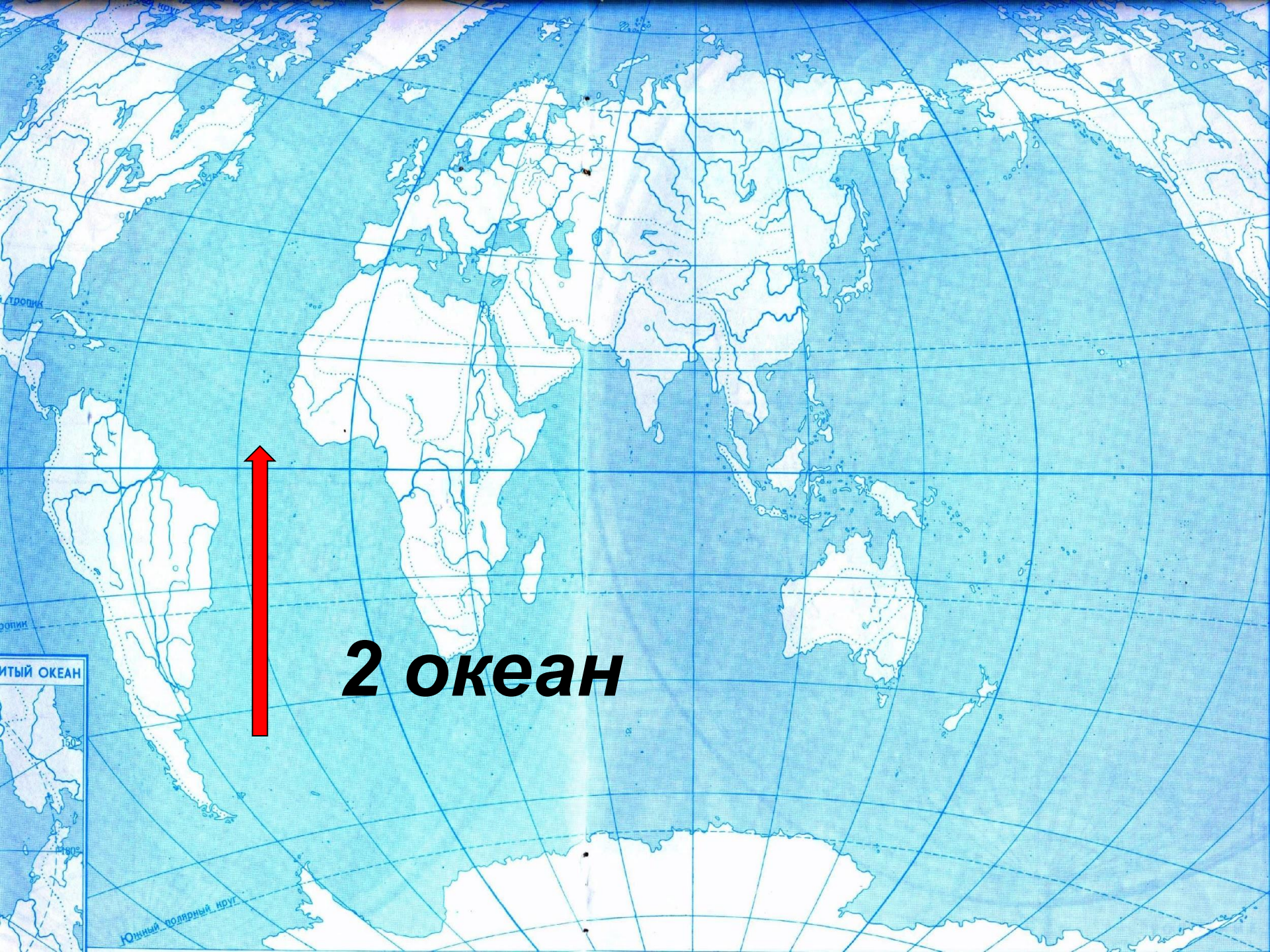


Океан

Южный полярный круг

180°

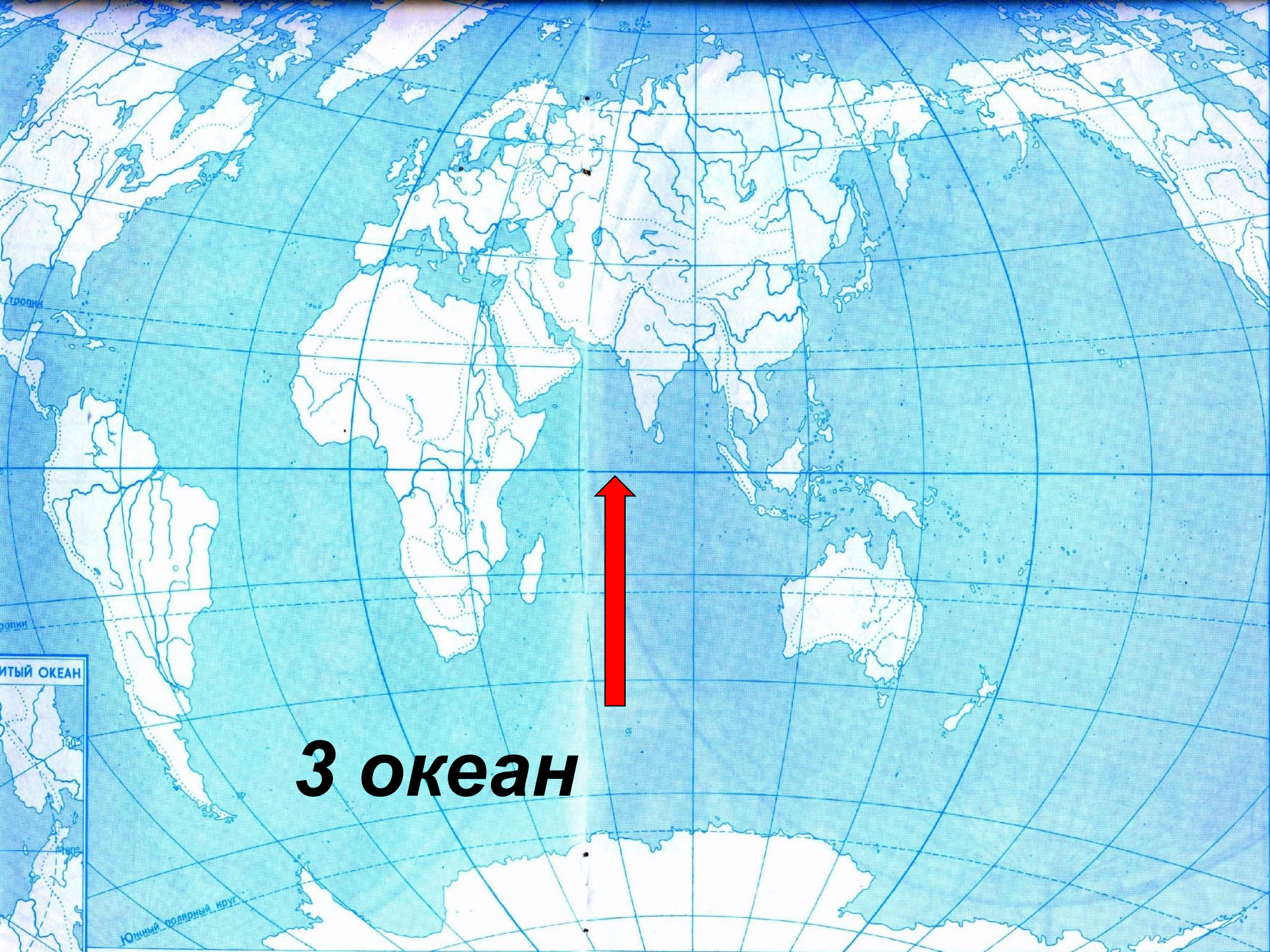
170°



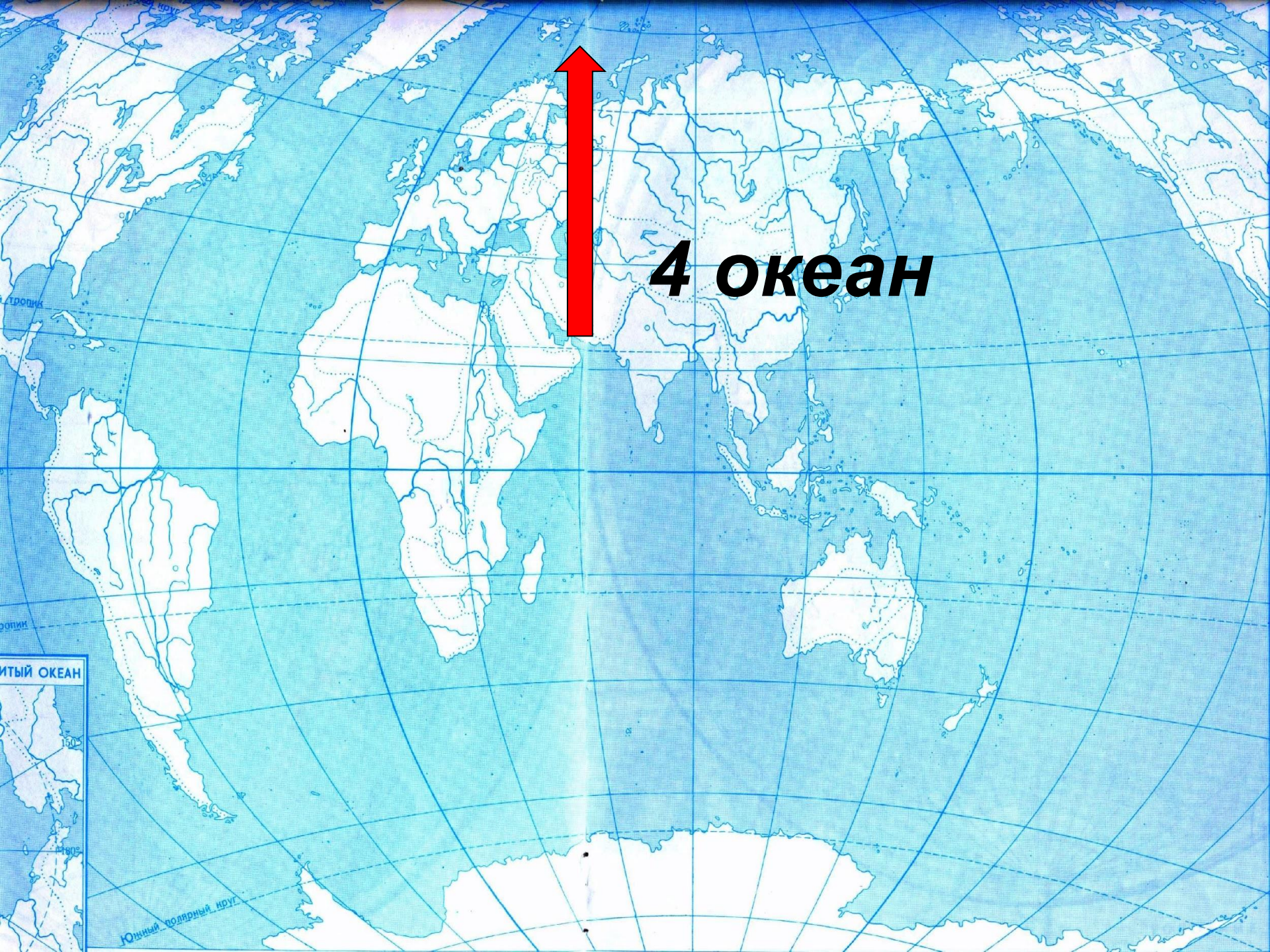
2 океан

ИТТИЙ ОКЕАН

Южный полярный круг



3 океан



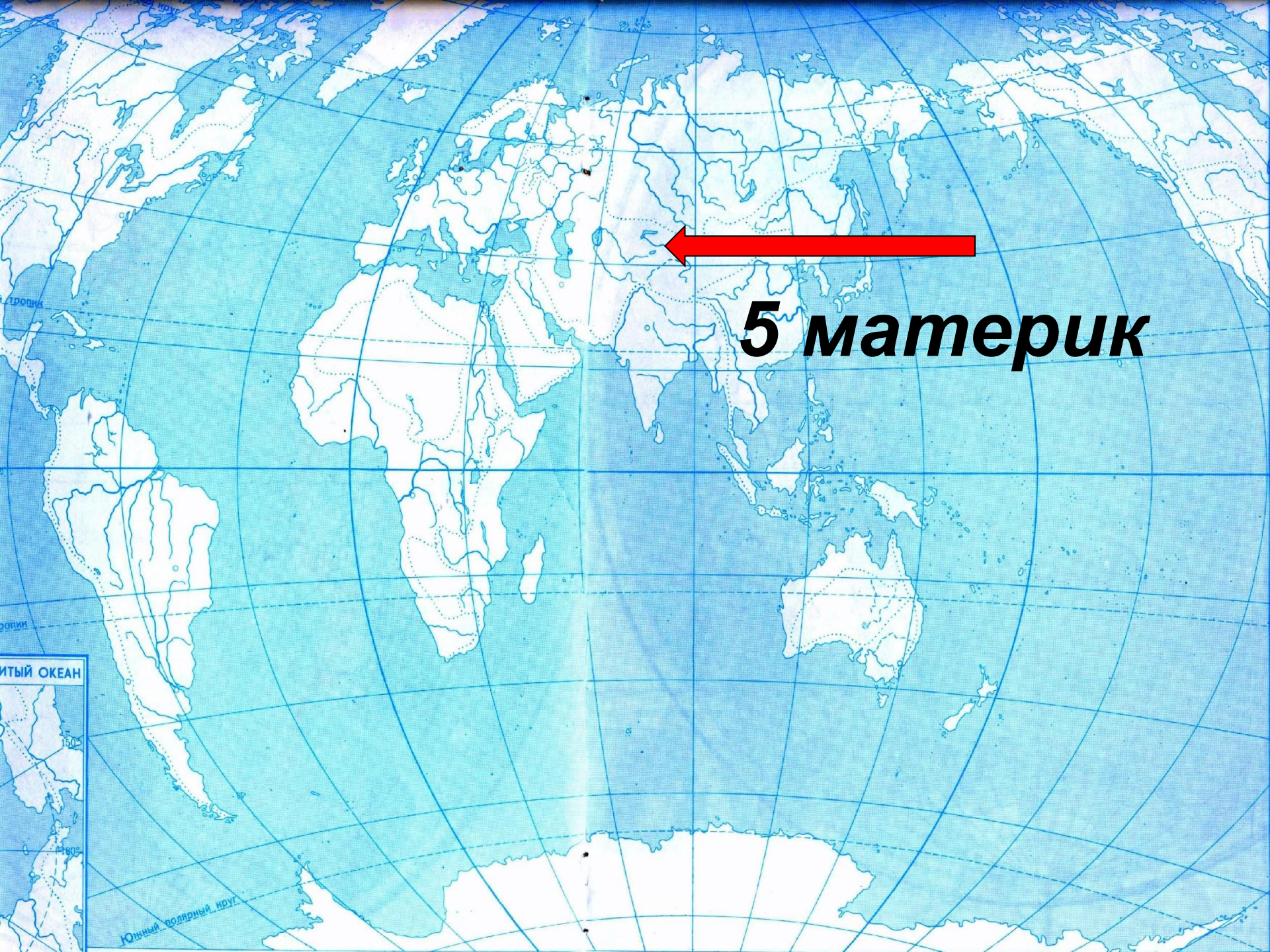
4 океан

ИТТЫЙ ОКЕАН

Южный полярный круг

тропик

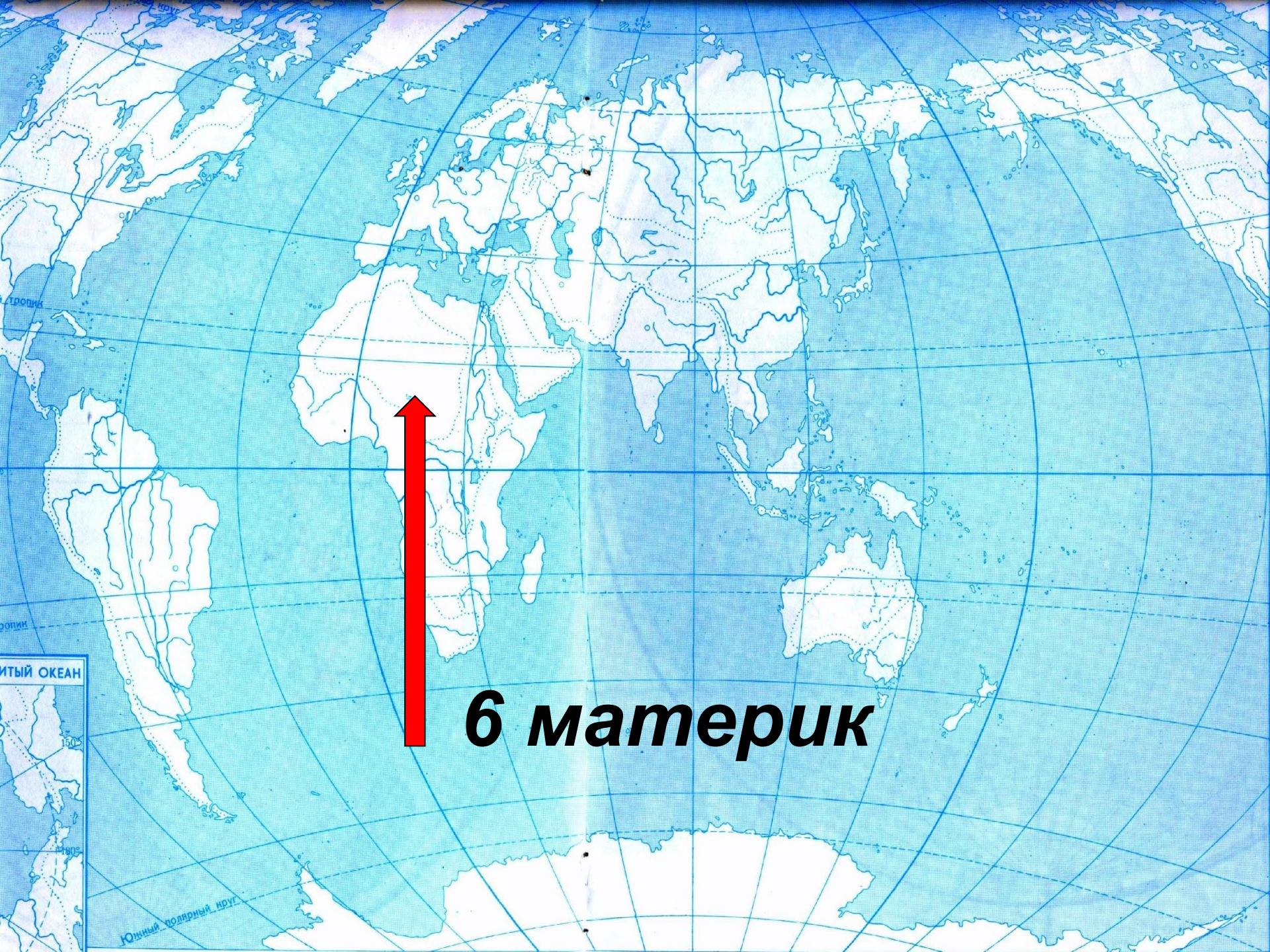
тропик



5 материк

Тихий океан

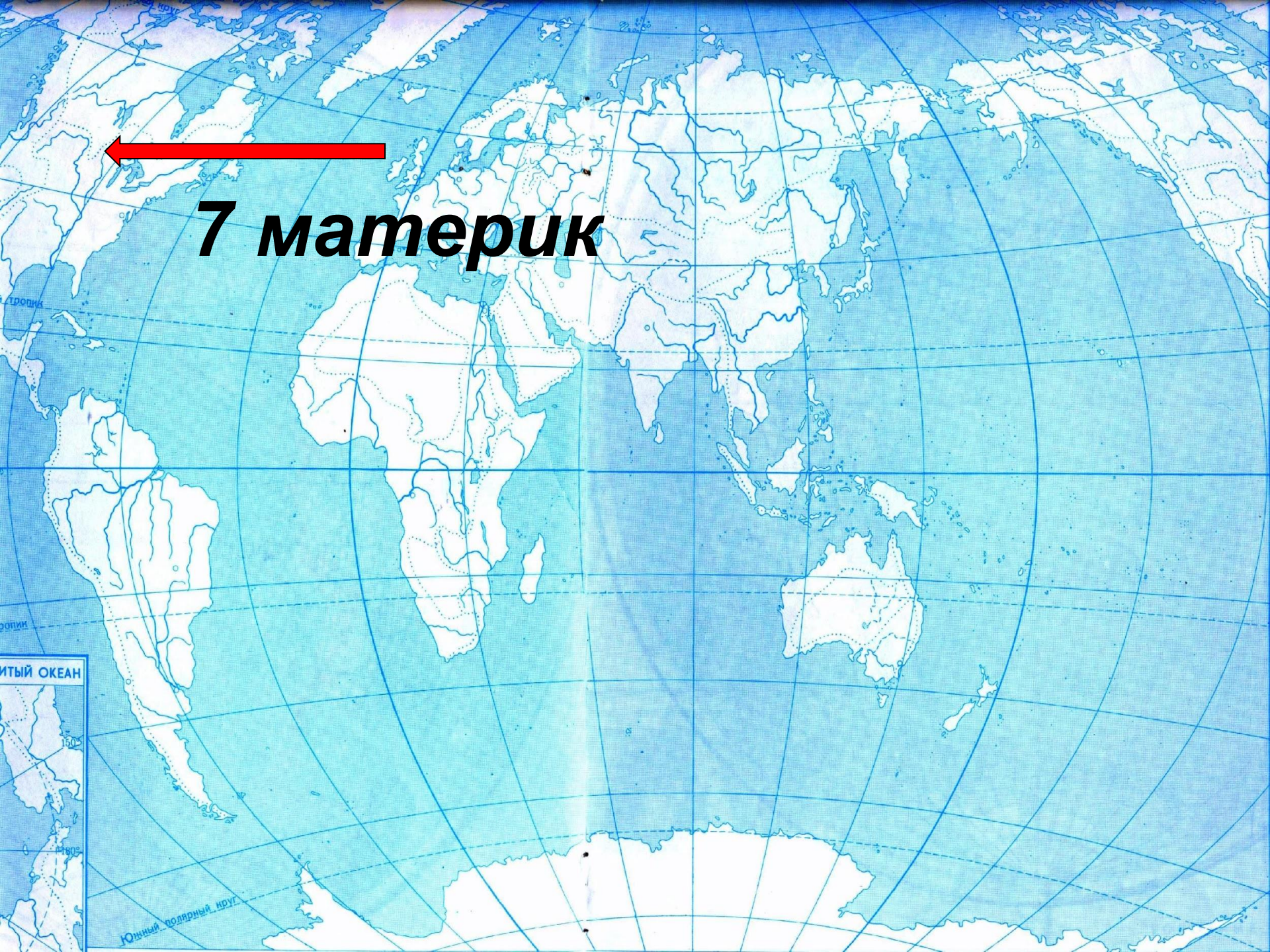
Южный полярный круг



6 материк

Тихий океан

Южный полярный круг



7 материк

Тихий океан

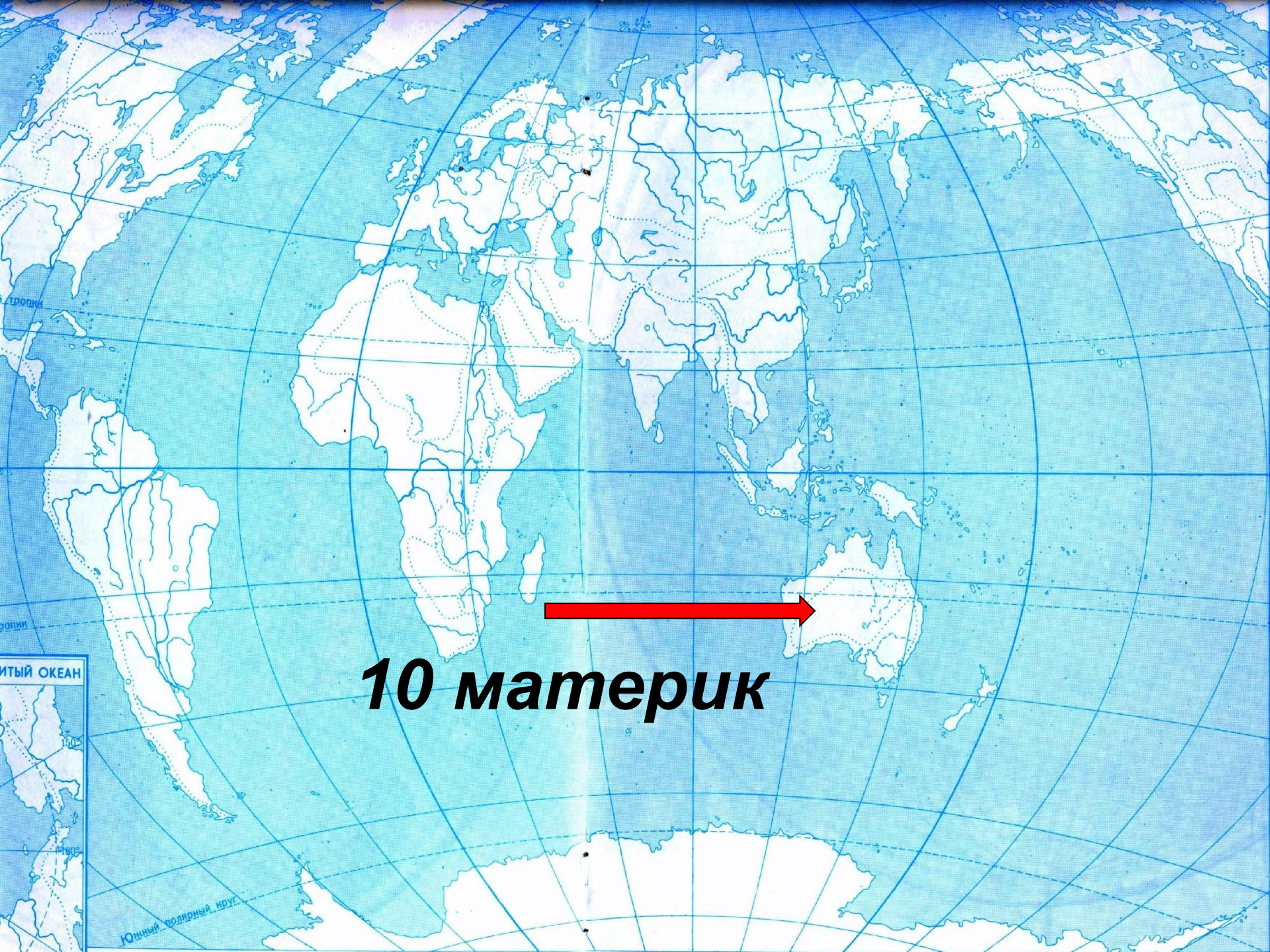
Южный полярный круг



8 материк

9 материк





10 материк

11 море

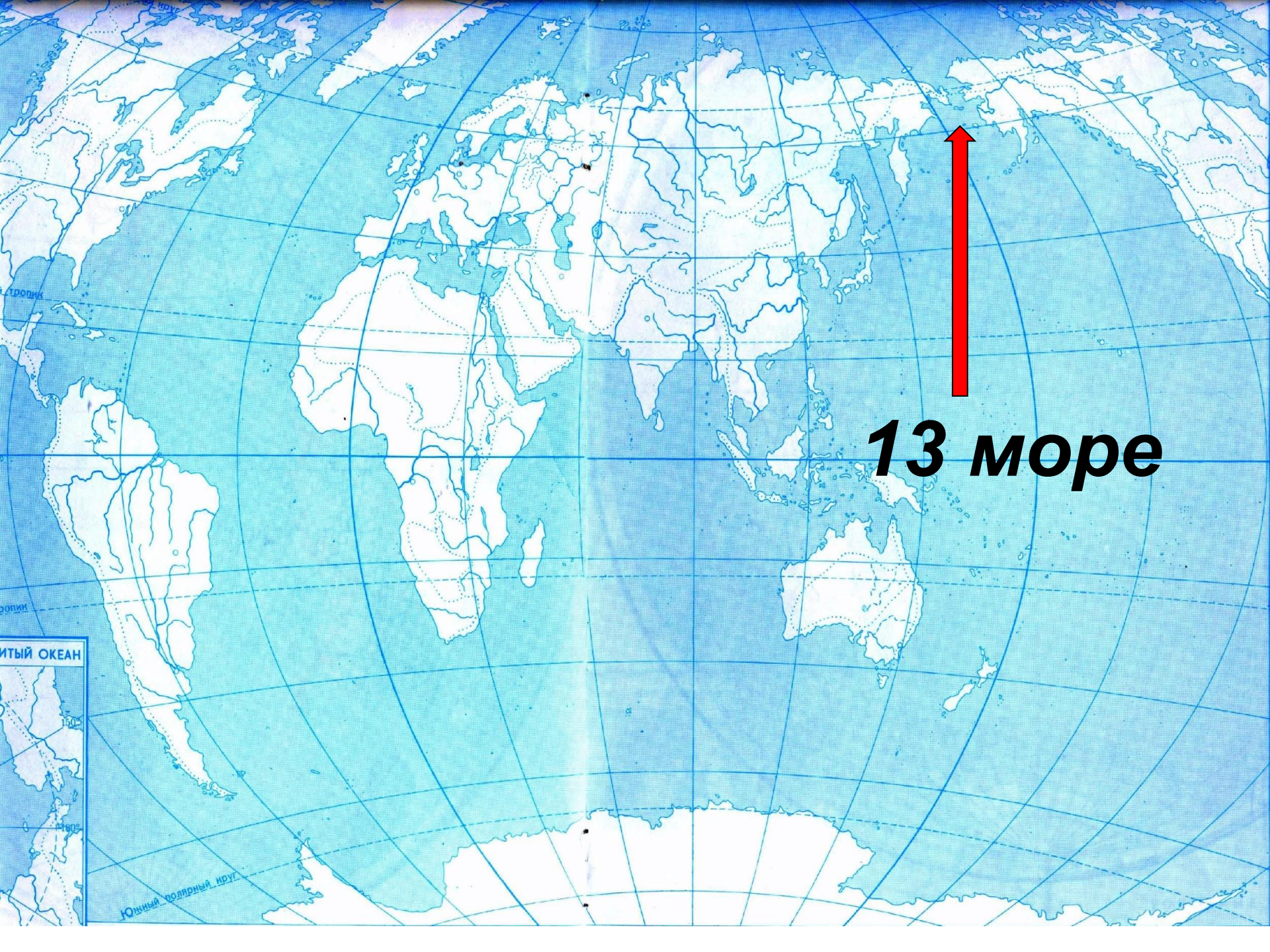


ИТИЙ ОКЕАН

Южный полярный круг

A world map showing the continents and oceans. A red arrow points from the left towards the Mediterranean Sea. The text "12 море" is written in large black letters below the arrow. The map includes a grid of latitude and longitude lines. Labels in Russian are visible: "тропик" (tropic) near the equator, "Южный полярный круг" (Southern Polar Circle) near Antarctica, and "ИТТЫЙ ОКЕАН" (Arctic Ocean) in the bottom left corner.

12 море



13 море

ИТТЫЙ ОКЕАН

Южный полярный круг



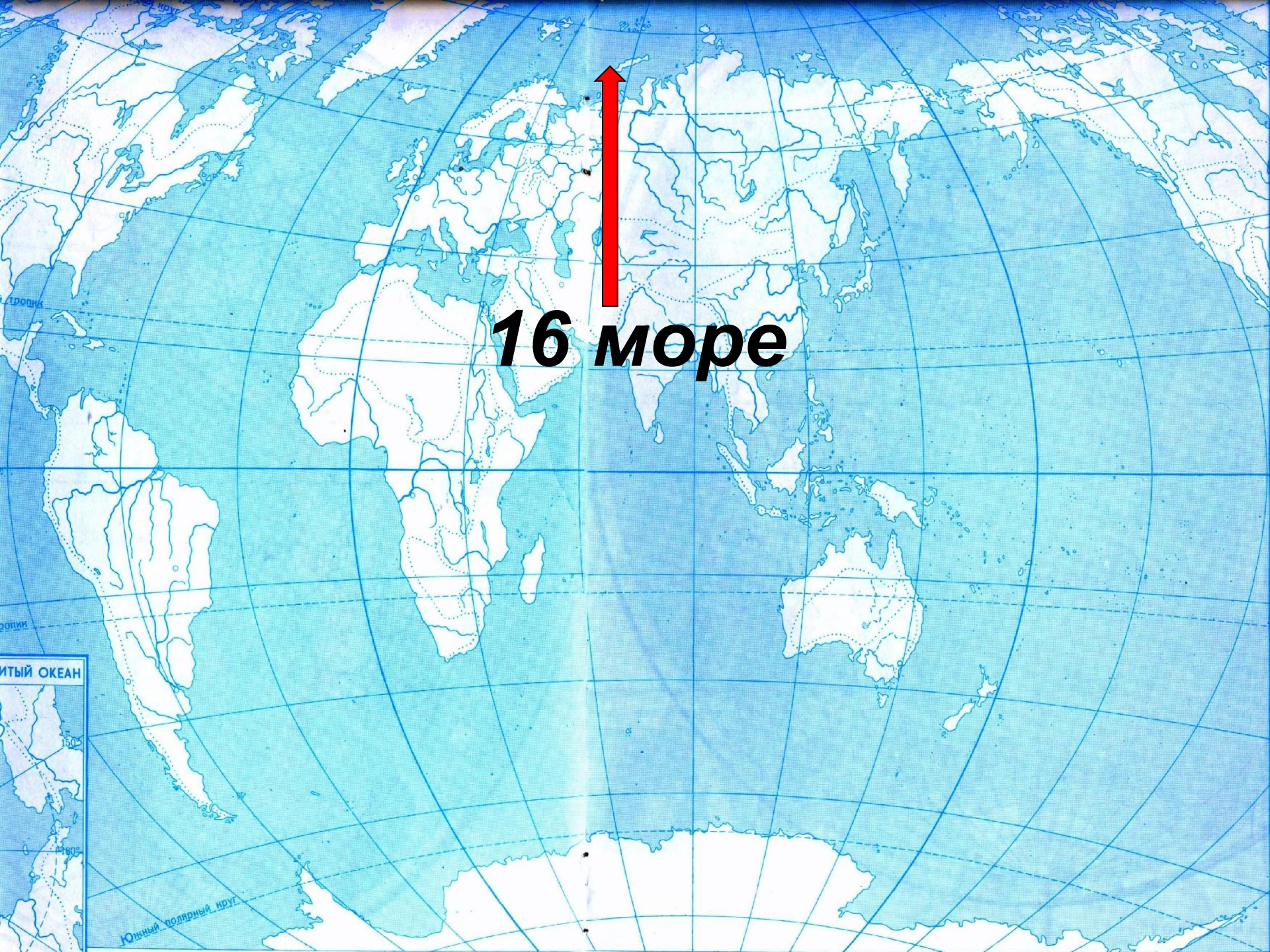
14 море

ИТИЙ ОКЕАН

Южный полярный круг

15 море





16 море

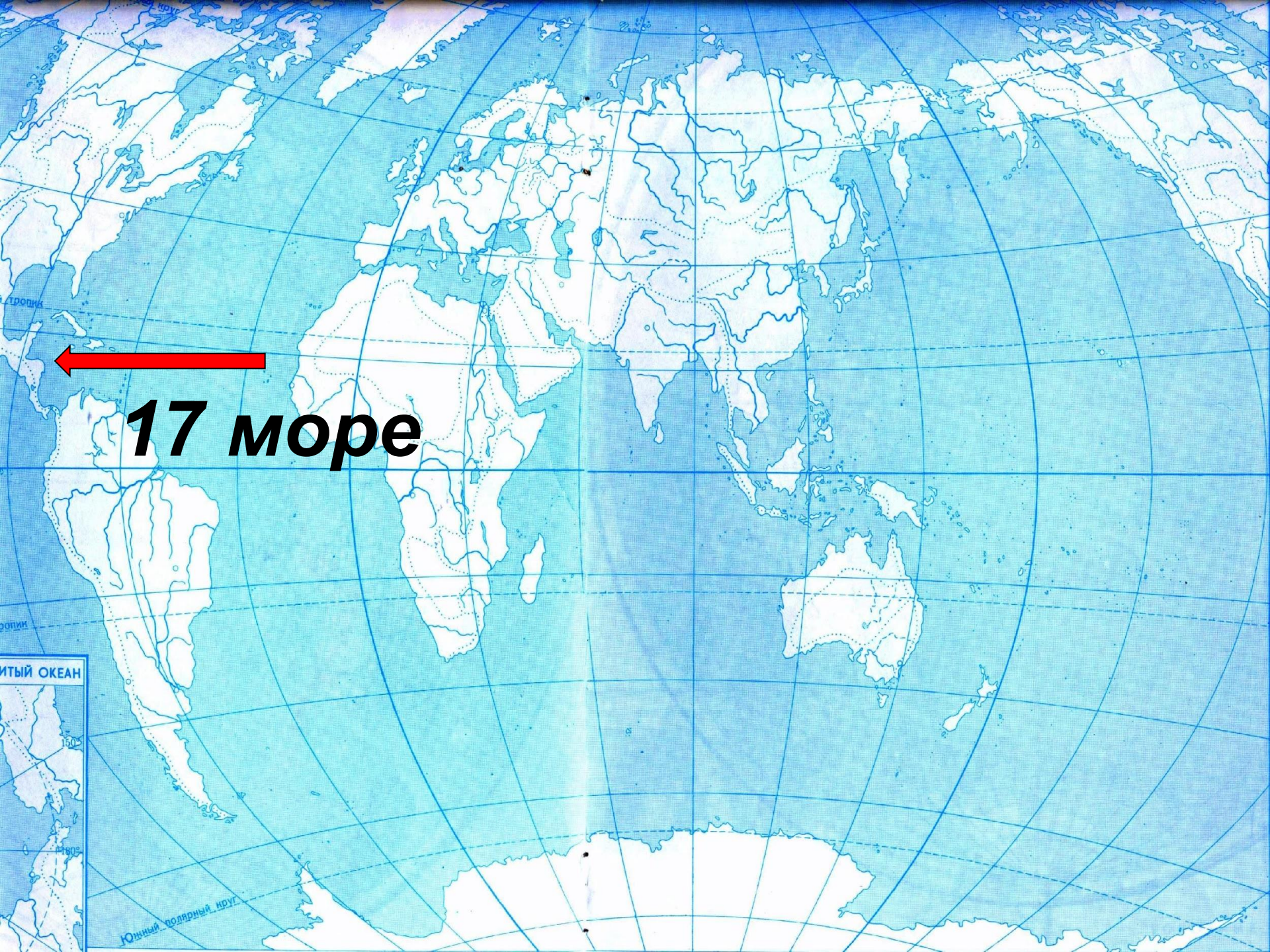


тропик

тропик

ИТНЫЙ ОКЕАН

Южный полярный круг

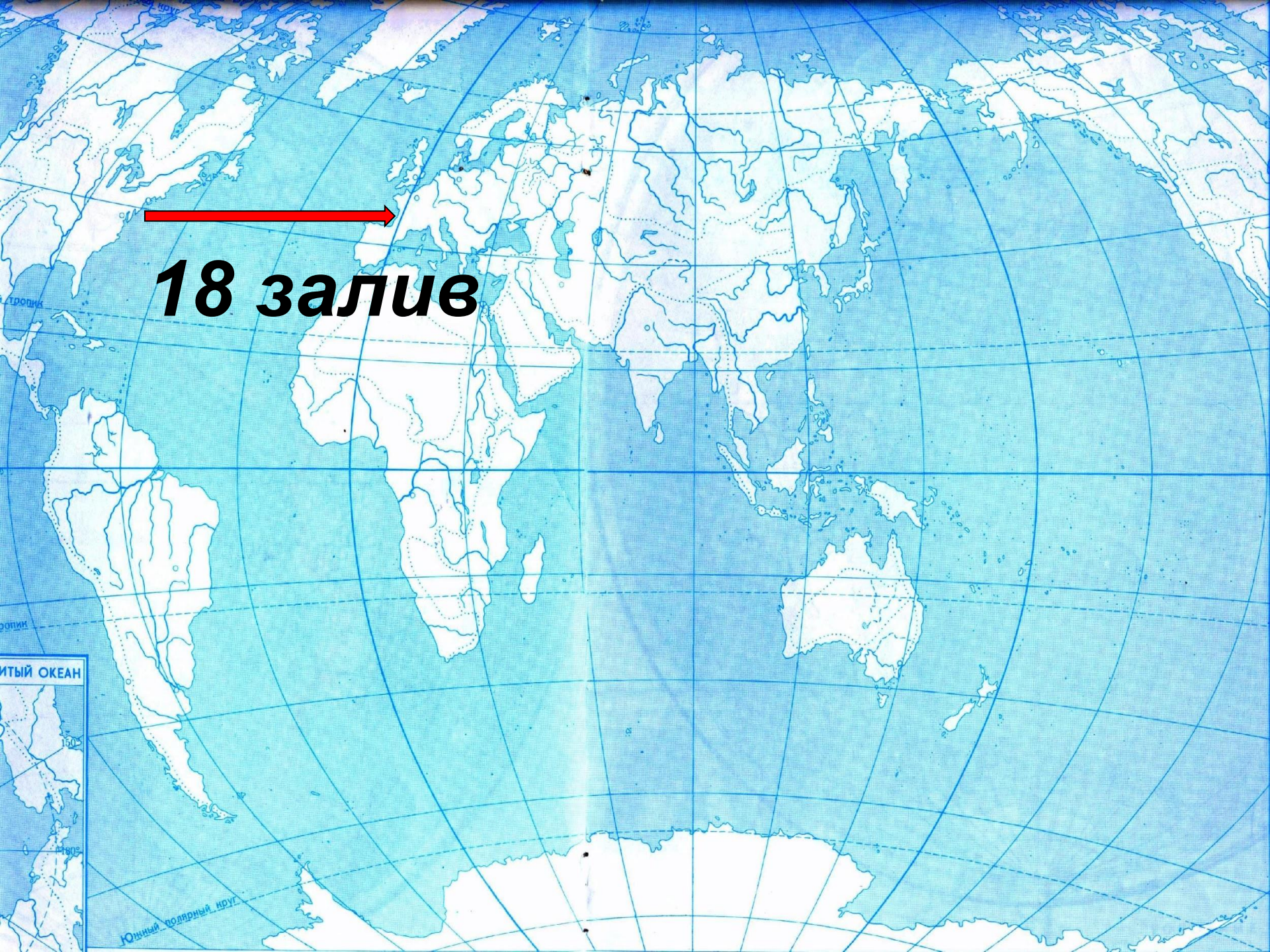


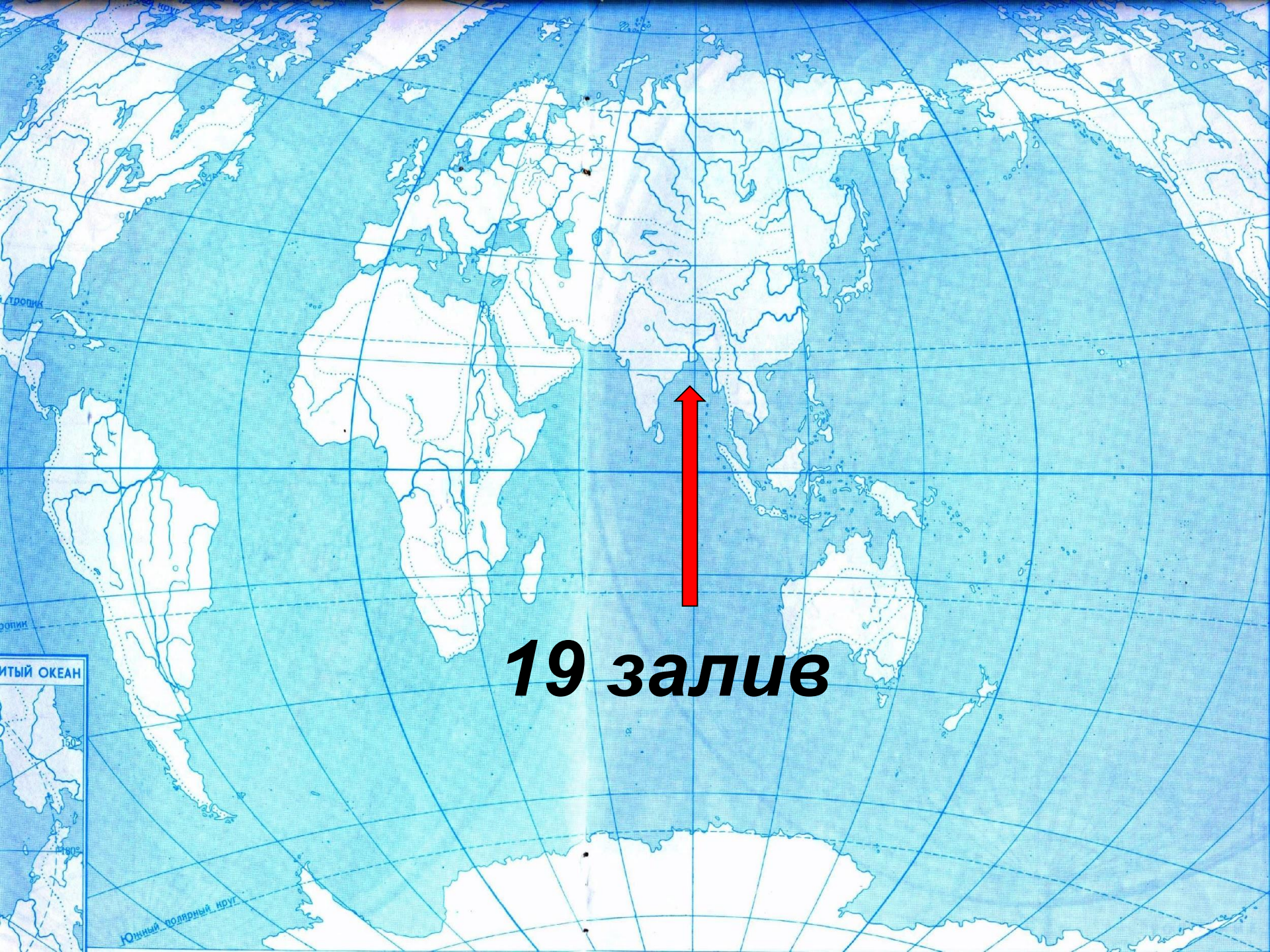
17 море

ТИХИЙ ОКЕАН

Южный полярный круг

18 залив





19 залив

ИТТЫЙ ОКЕАН

Южный полярный круг



20 залив

ИТИЙ ОКЕАН

Южный полярный круг

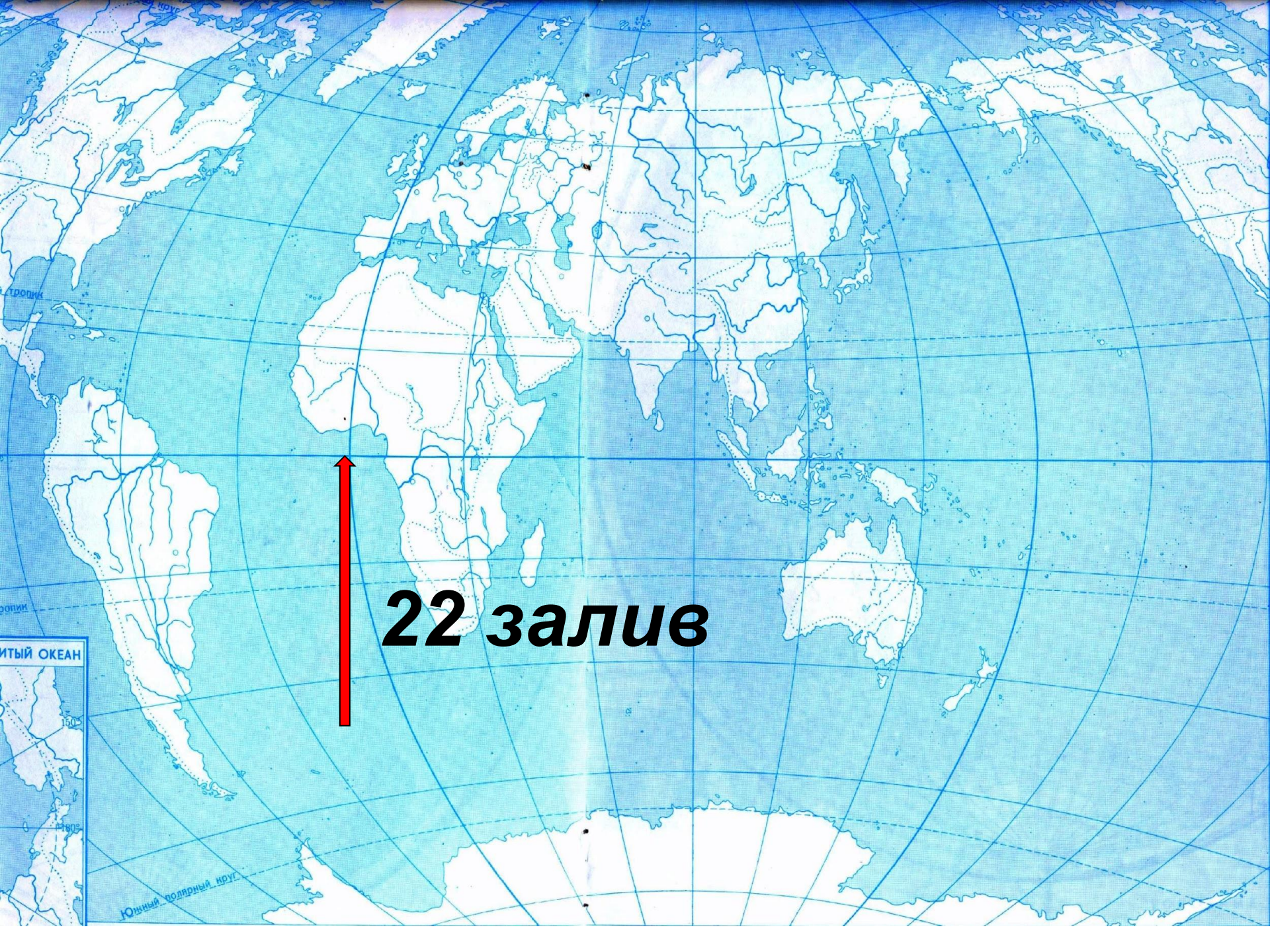


21 залив

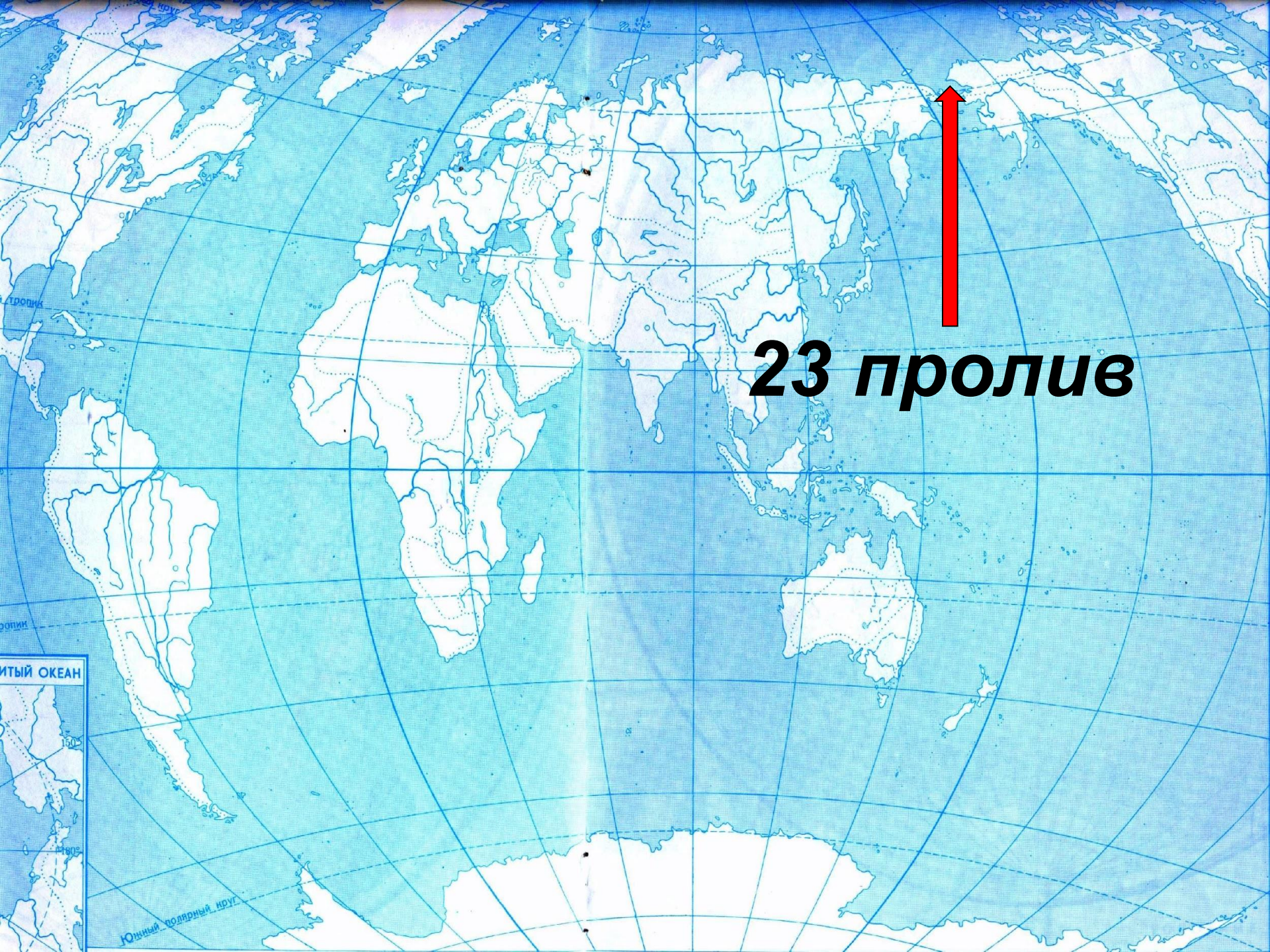


ИТНЫЙ ОКЕАН

Южный полярный круг



22 залив



23 пролив

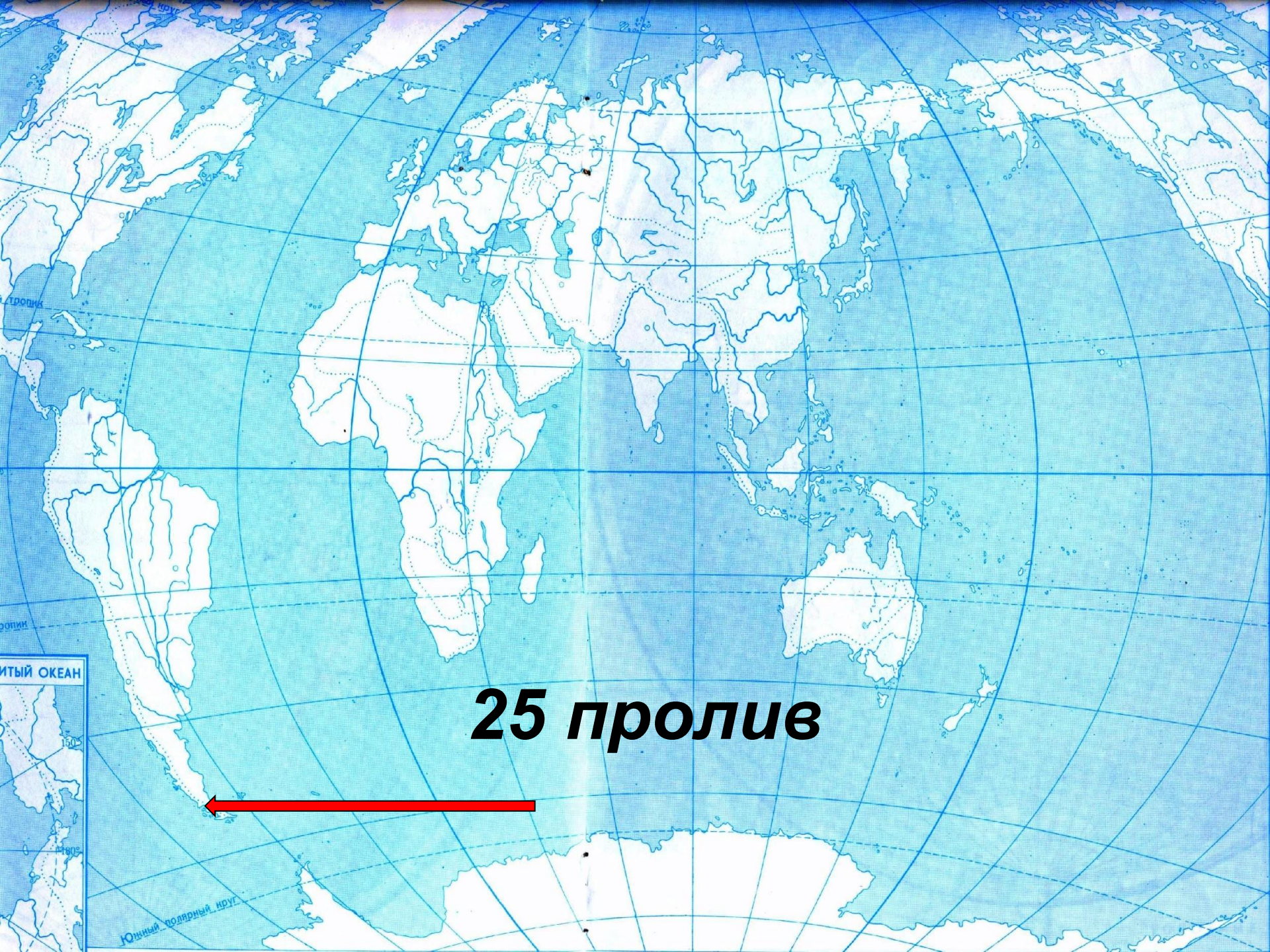
ИТТЫЙ ОКЕАН

Южный полярный круг

тропик

24 пролив



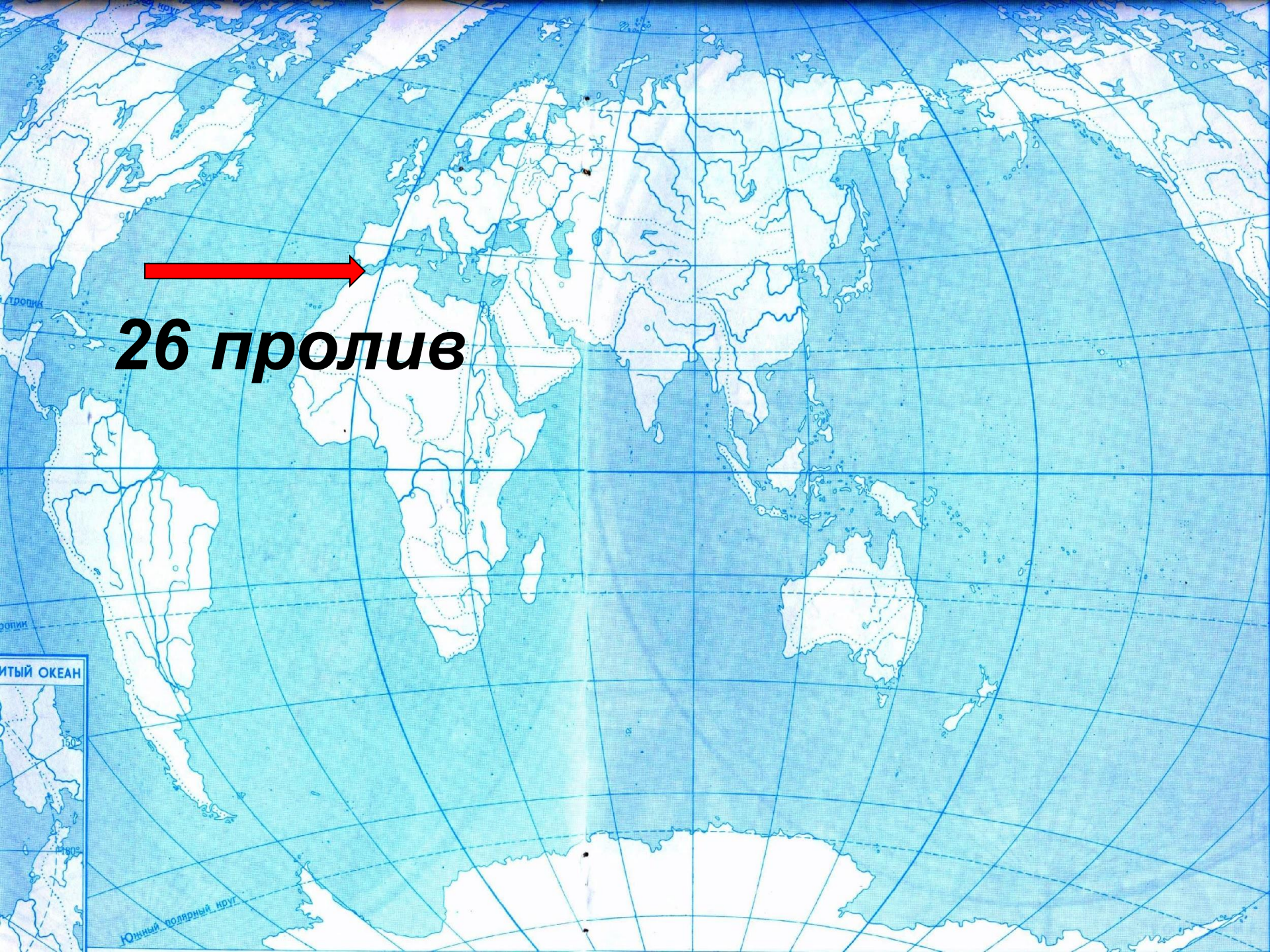


25 пролив



ИТТЫЙ ОКЕАН

Южный полярный круг



26 пролив

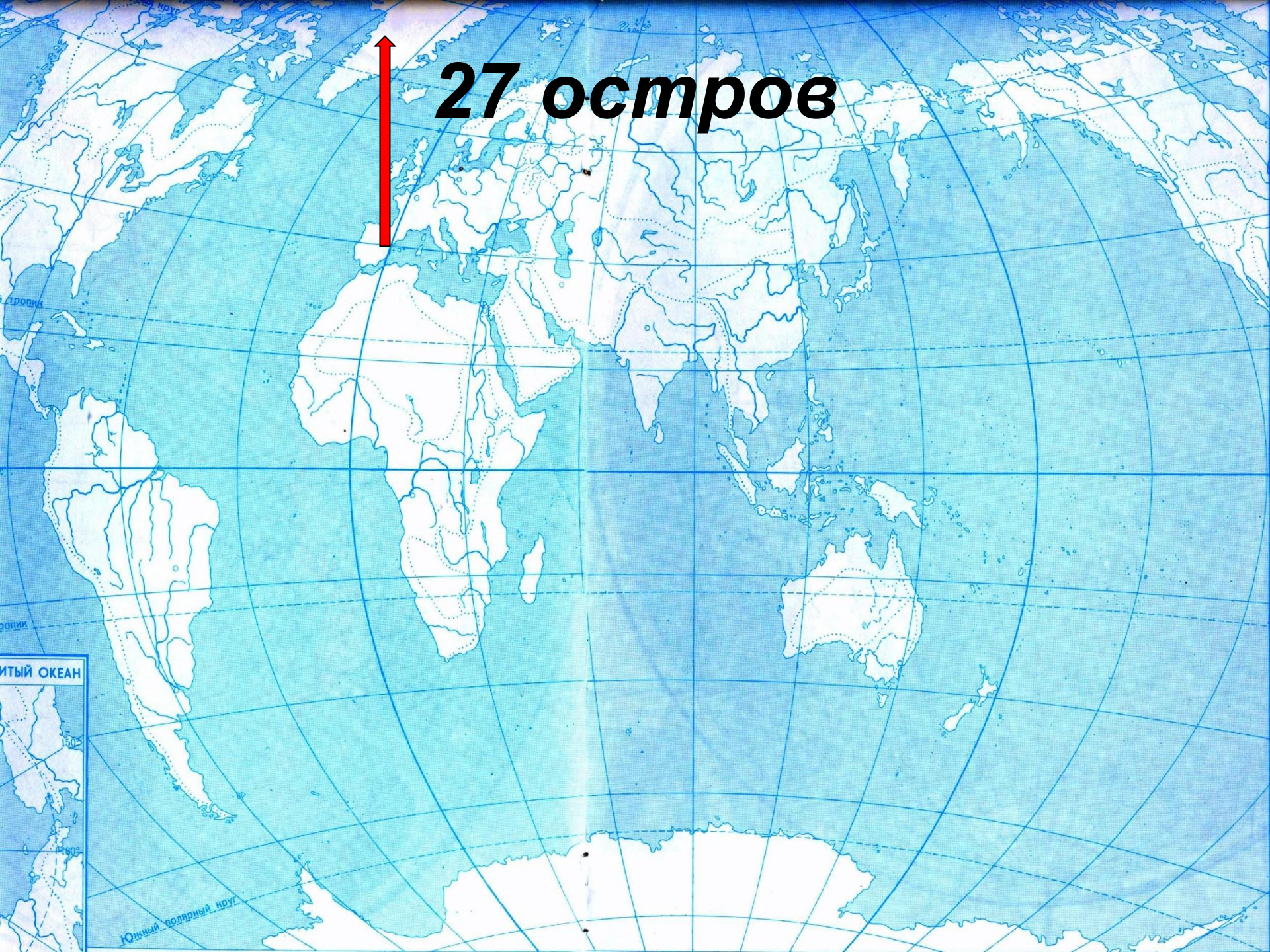
тропик

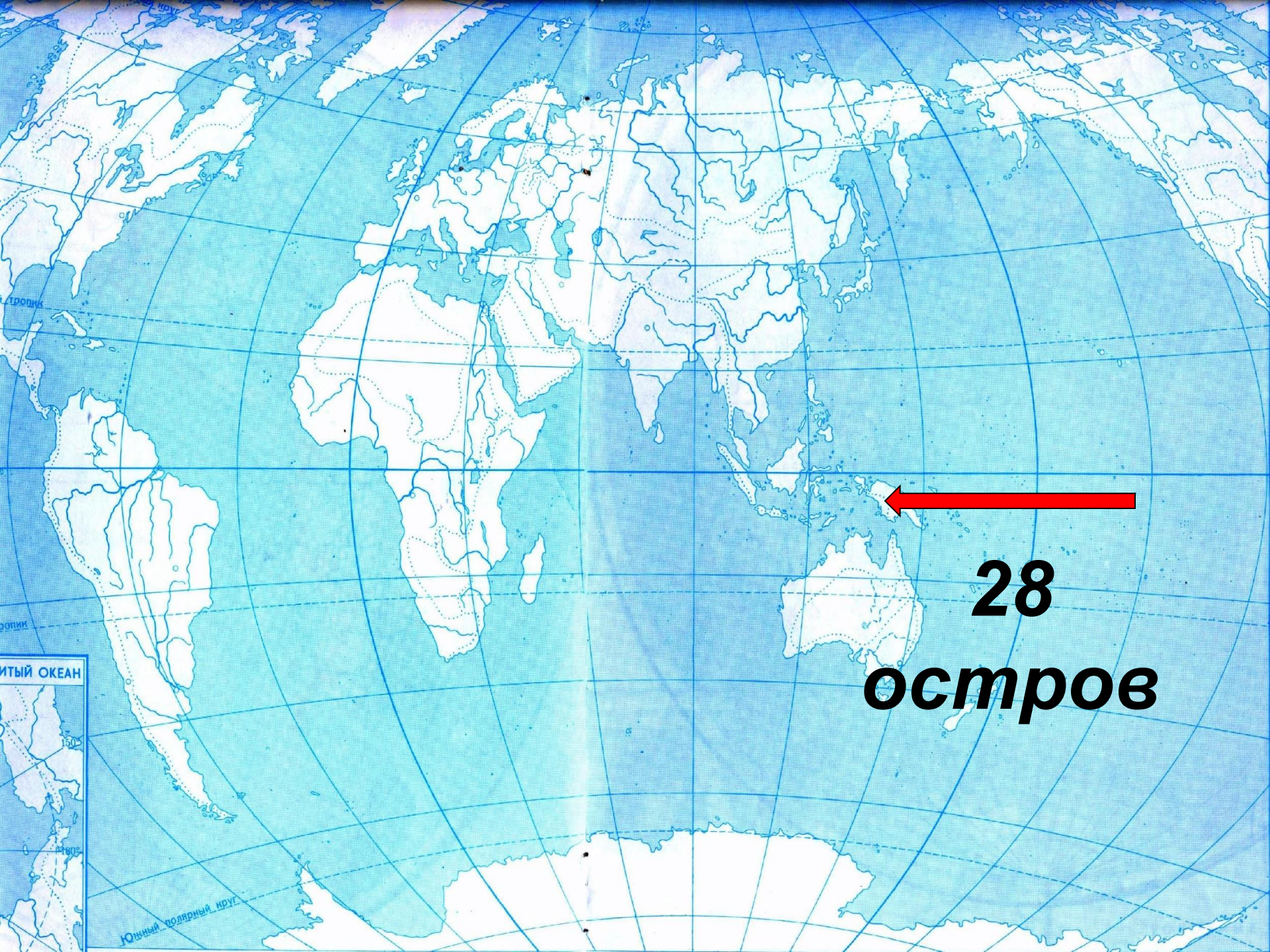
тропик

ИТИЙ ОКЕАН

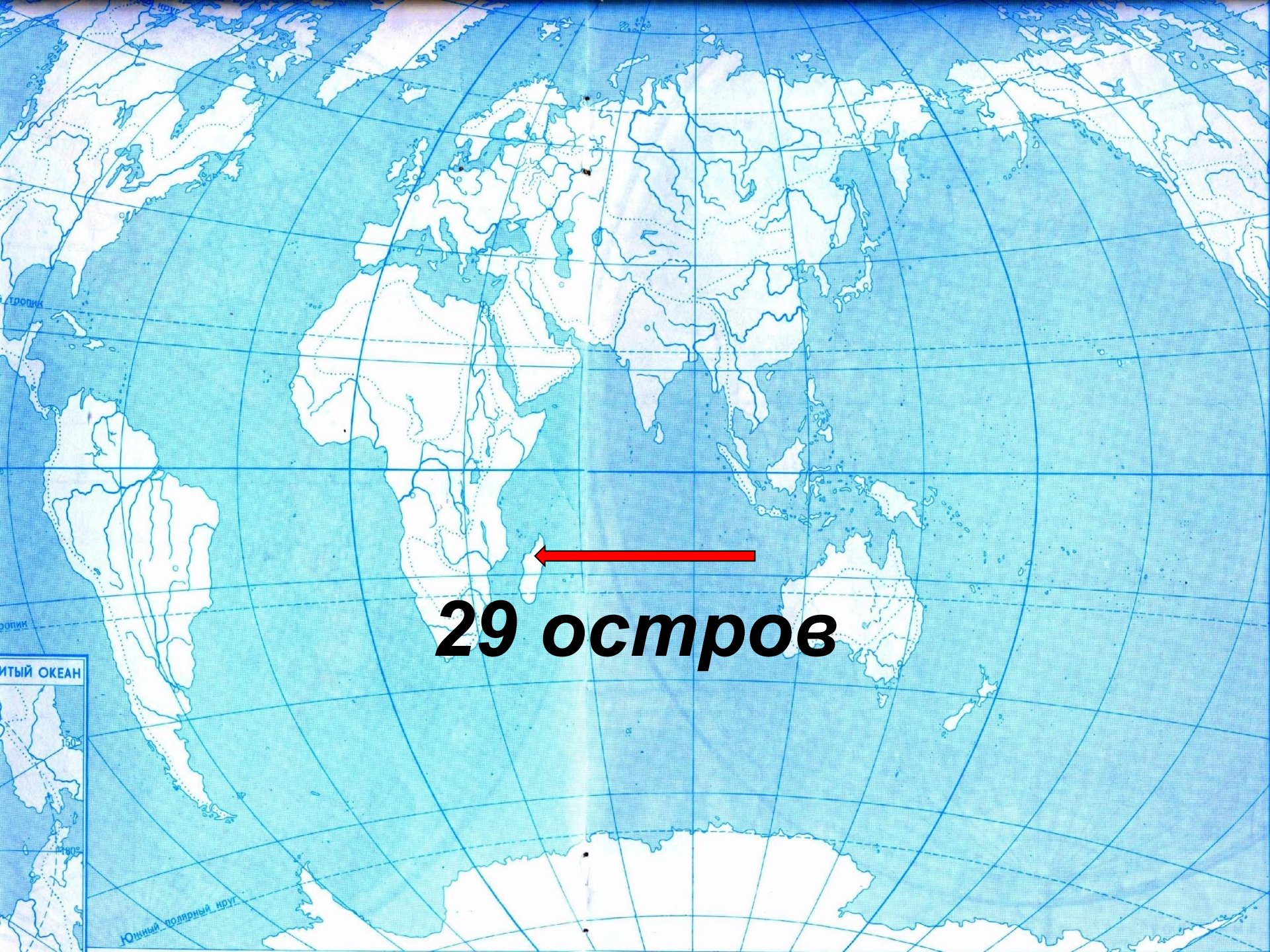
Южный полярный круг

27 остров

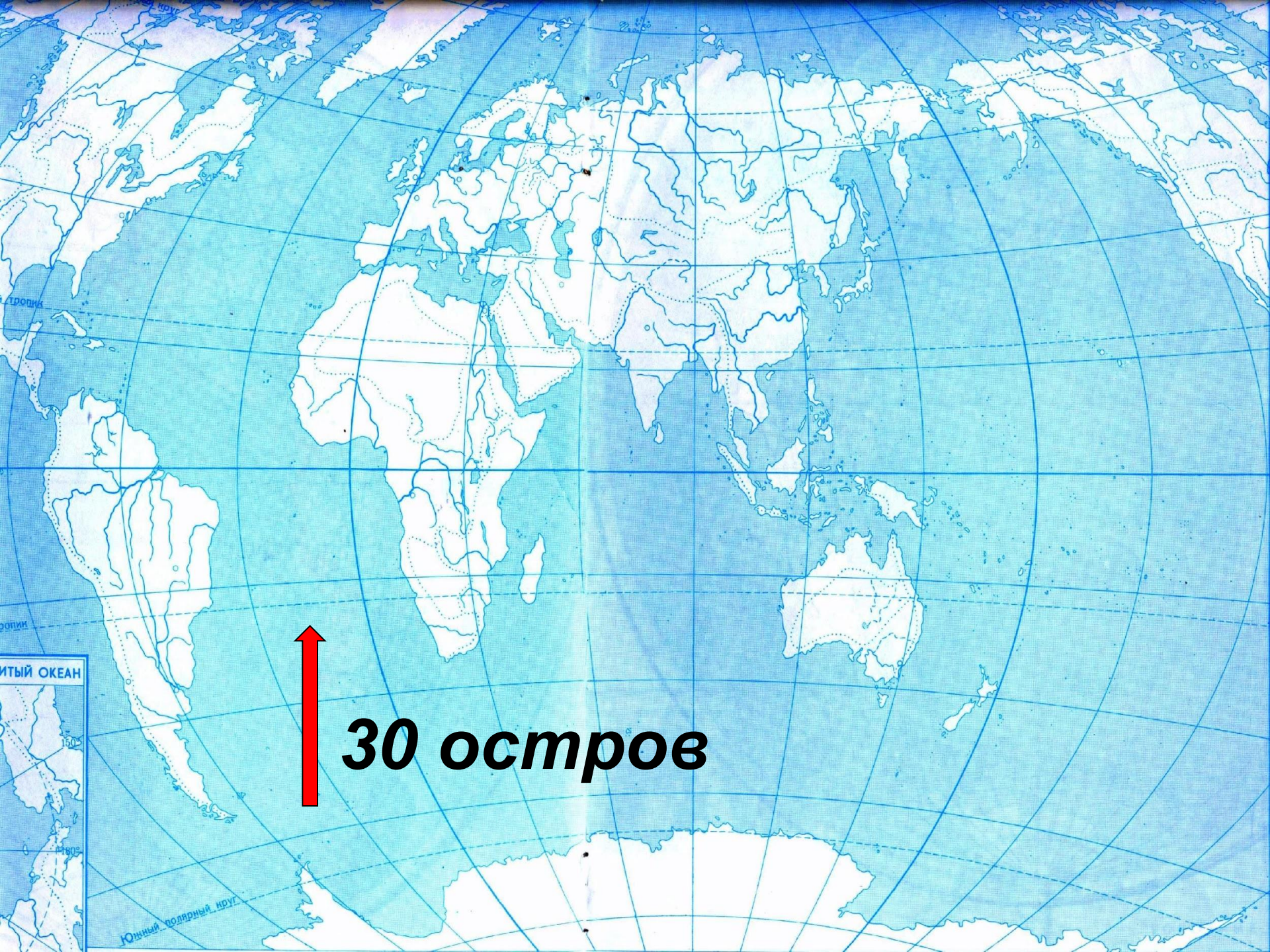




28
остров

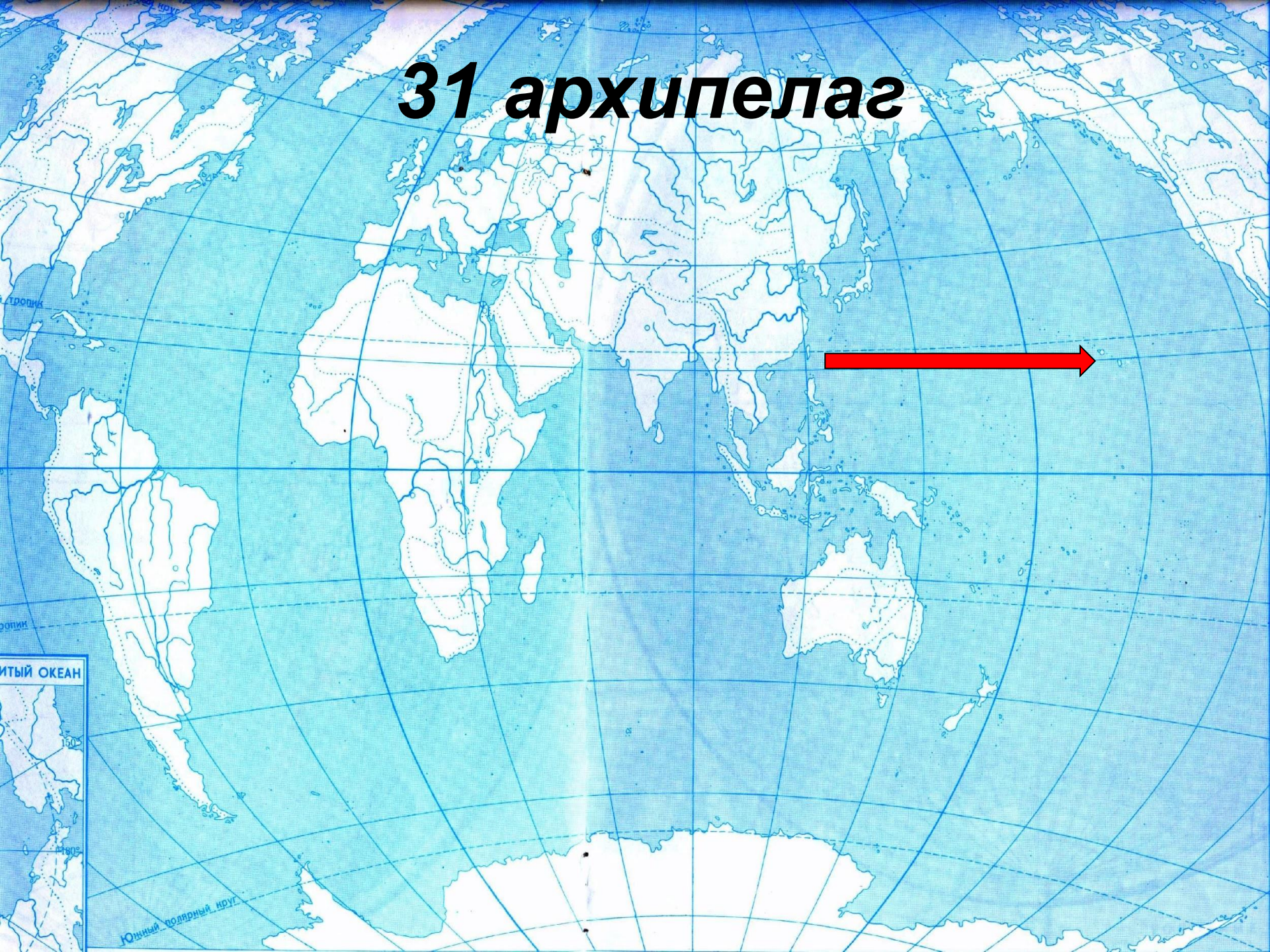


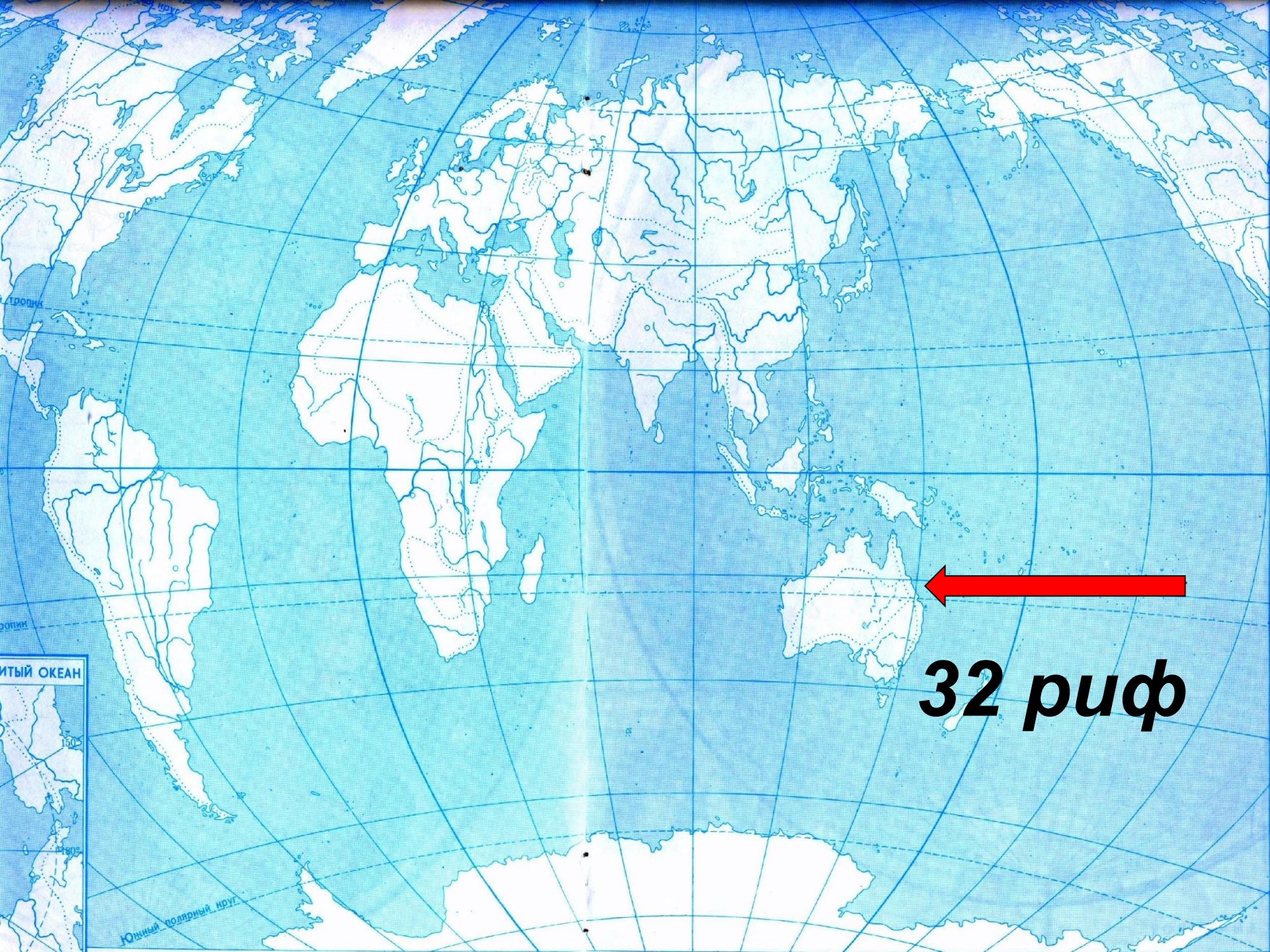
29 остров



30 остров

31 архипелаг





Тропик

Тропик

Тихий океан


180°

180°

Южный полярный круг



32 риф




33 архипелага

ИТИЙ ОКЕАН

Южный полярный круг



34 архипелага



35 полуостровов



ИТТЫЙ ОКЕАН

Южный полярный круг

тропик

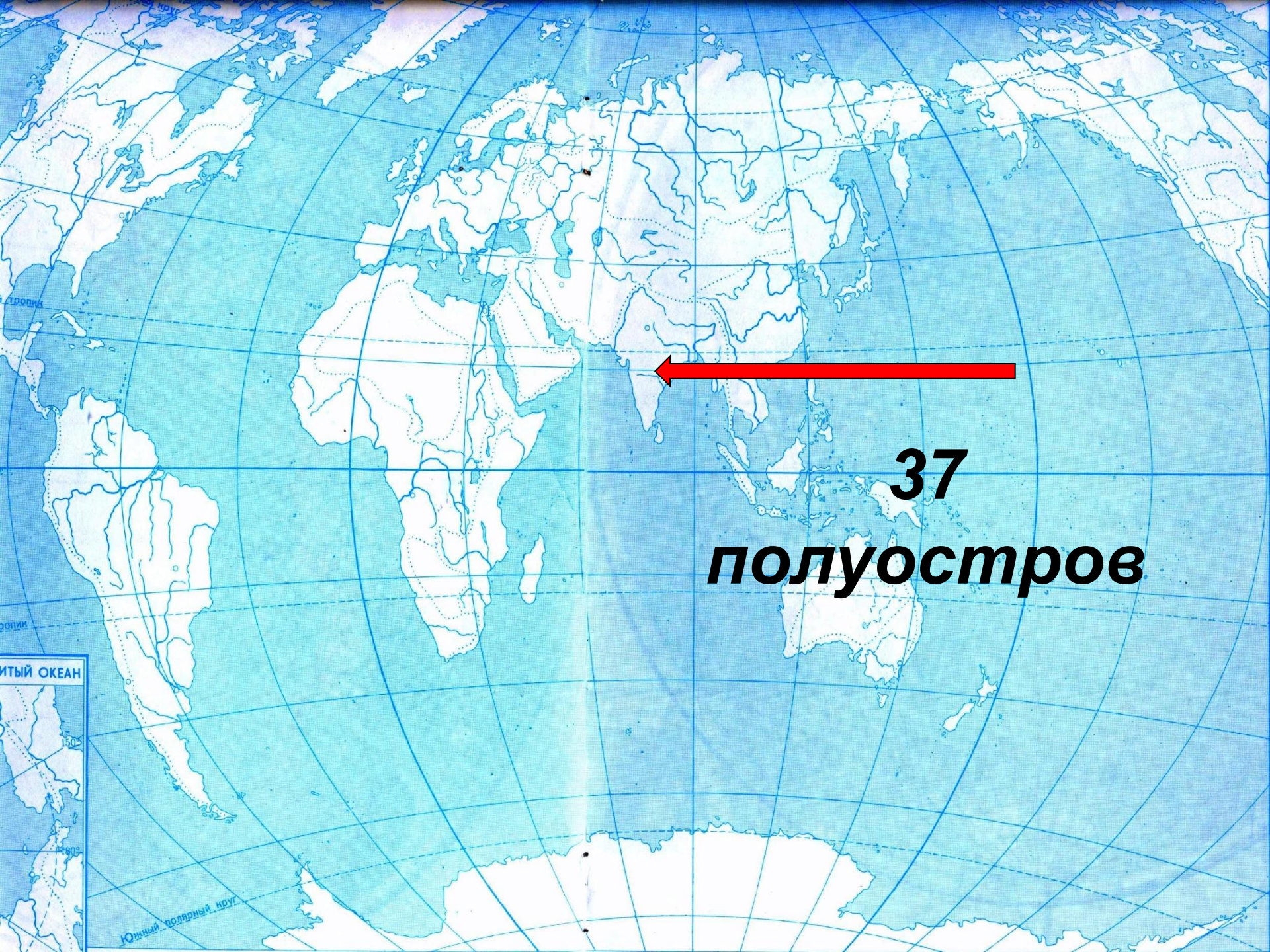
тропик

36 полуостровов



ИТИЙ ОКЕАН

Южный полярный круг



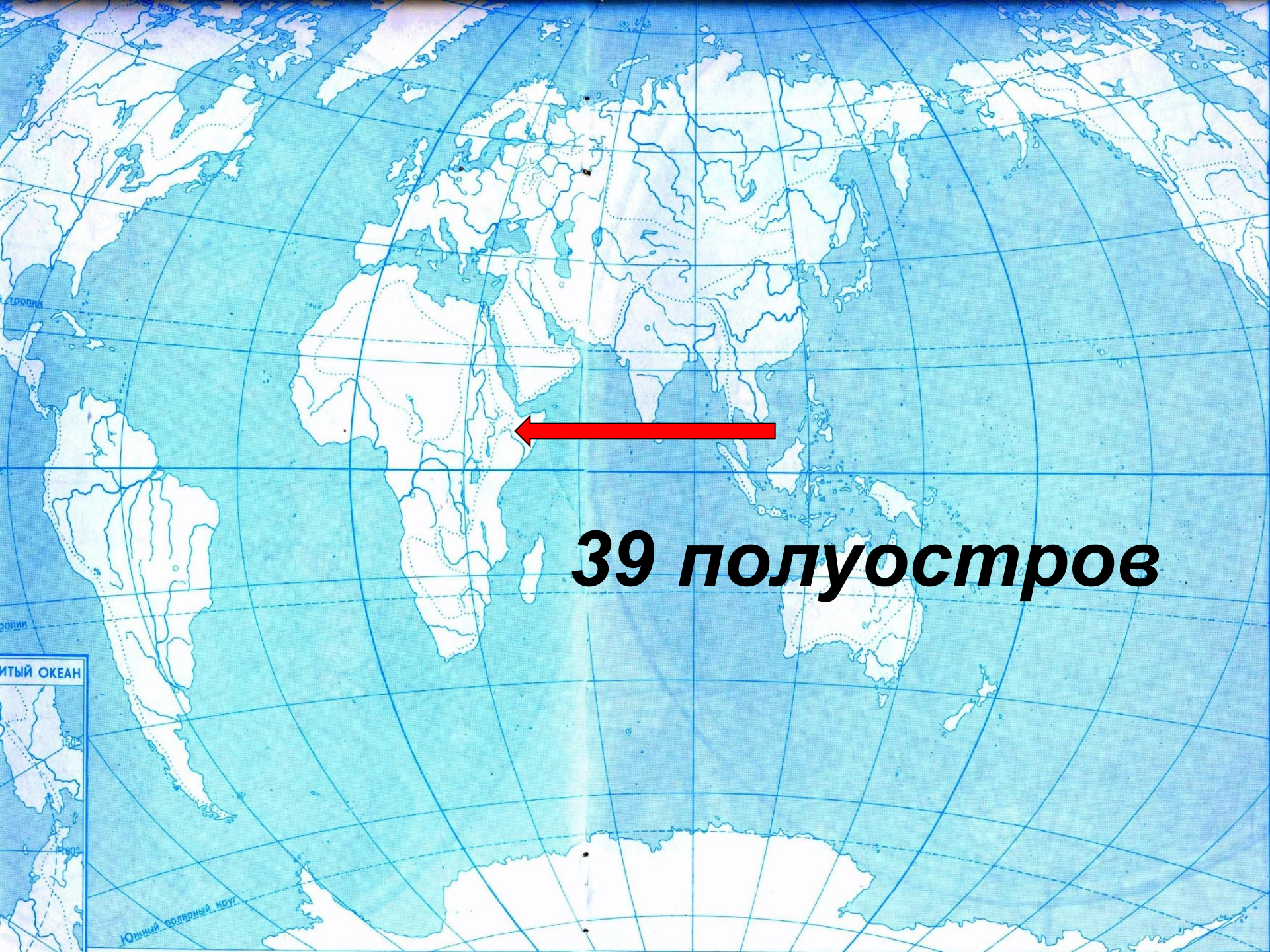
37
полуостров

ИТИЙ ОКЕАН

Южный полярный круг

A world map showing 38 peninsulas highlighted with a dotted line. A red arrow points to the Iberian Peninsula in Europe. The map includes a grid of latitude and longitude lines. Labels in Russian include 'тропик' (tropic), 'ИТТЫЙ ОКЕАН' (Atlantic Ocean), and 'Южный полярный круг' (Antarctic Circle).

38 полуостровов



39 полуостровов