

Определение климатического пояса г. Иваново

Артамонова А.В. 7 кл

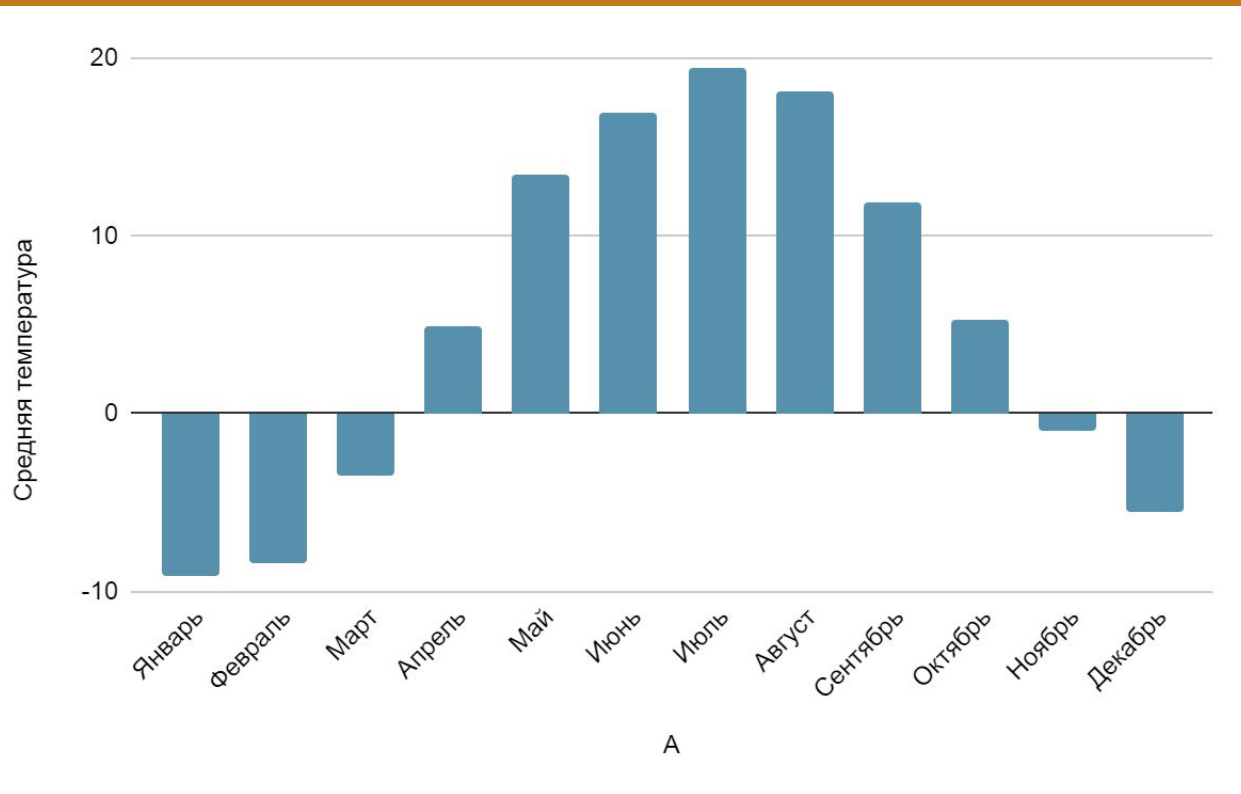




Цель проекта

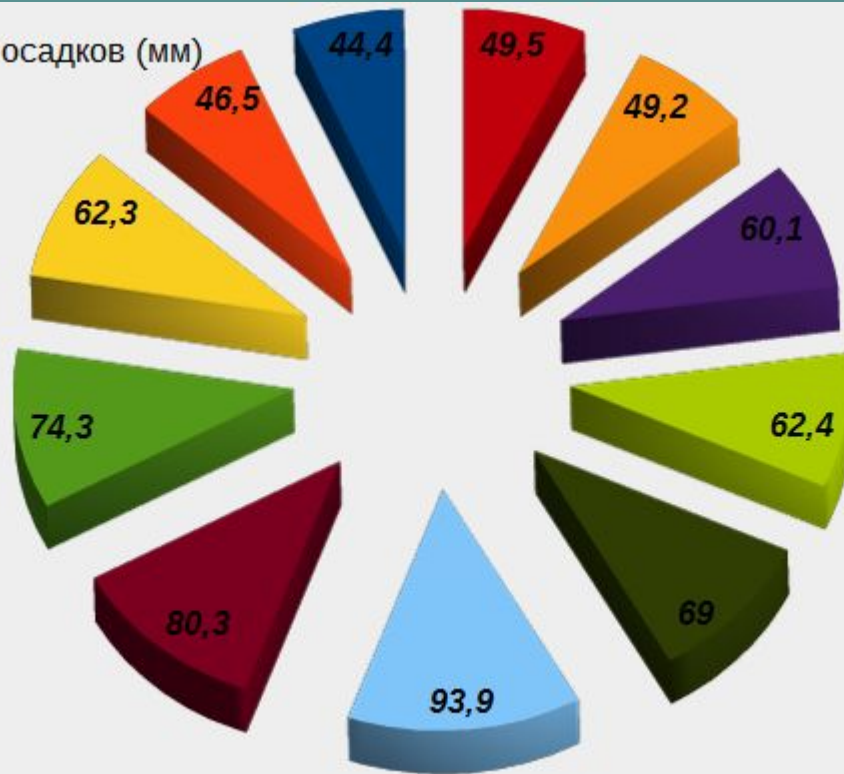
1. Наблюдение за температурой и влажностью
2. Фиксирование результатов наблюдения
3. климатические пояса России
4. Определение климатического пояса по климотограмме

Средняя температура за год по месяцам воздуха по г.Иваново



Количество осадков в г. Иваново

Количество осадков (мм)

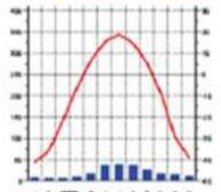


- 1
- 2
- 3
- 4
- 5
- 6
- 7
- 8
- 9
- 10
- 11


- 1- январь
- 2- февраль
- 3- март
- 4- апрель
- 5- май
- 6- июнь
- 7- июль
- 8- август
- 9- сентябрь
- 10- октябрь
- 11- ноябрь
- 12- декабрь

Основные типы климата России

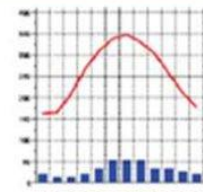
Северный
полярный
круг



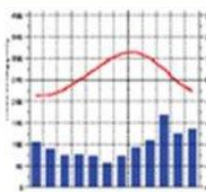
Резко
континентальный



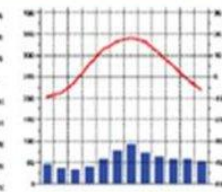
Муссонный



Континентальный



Морской

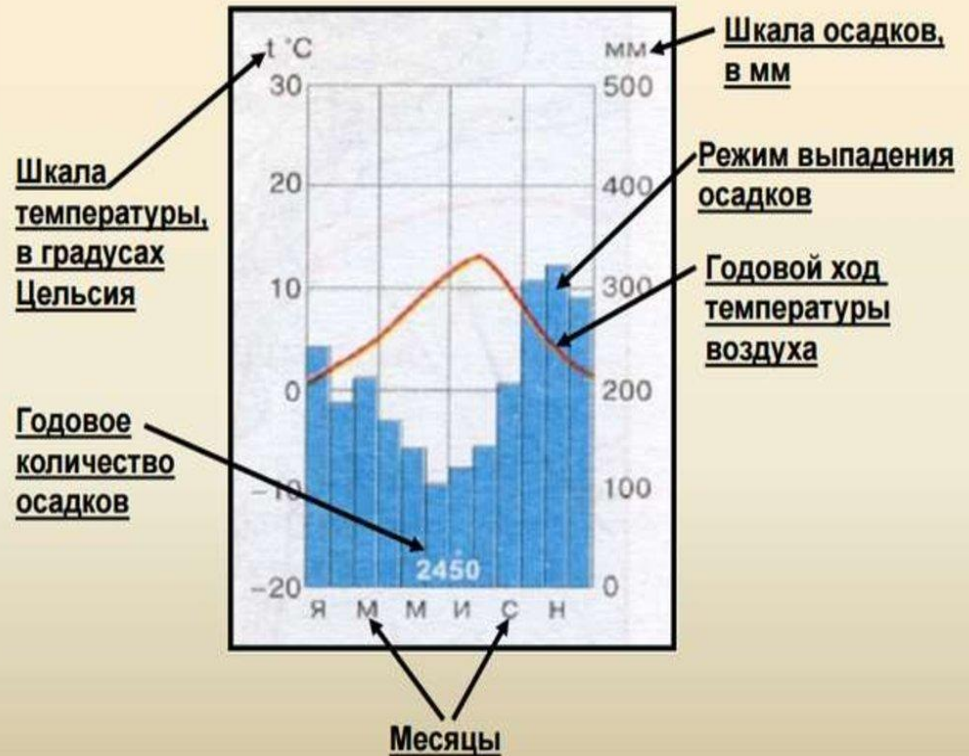


Умеренно
континентальный

На территории
России
существует
несколько
основных
типов климата.
Каждому типу
климата
соответствует
своя
климаторграм
ма

Элементы климатограммы

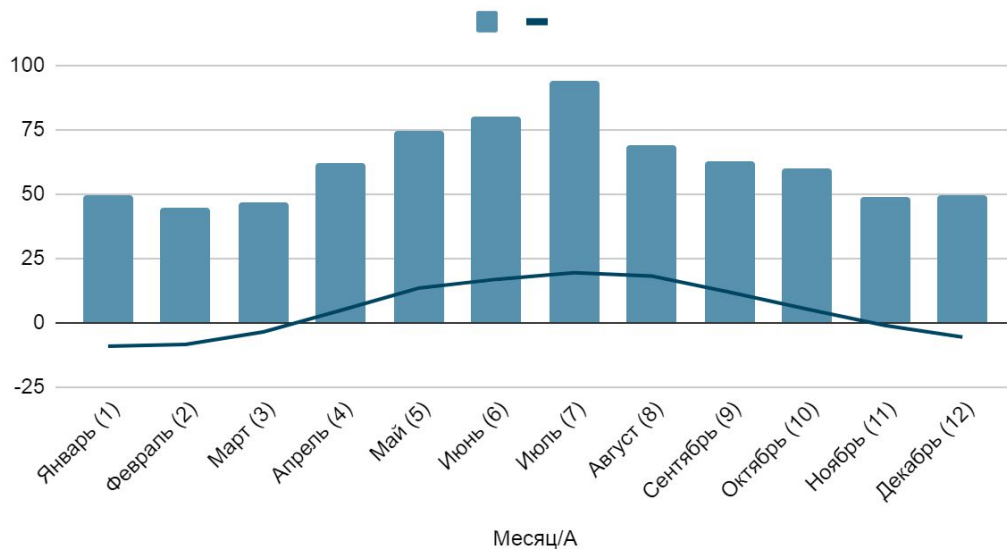
Климатограмма – это графическое изображение годового хода таких элементов климата, как температура и осадки (увлажнение). Проанализировав такое изображение, можно многое узнать об особенностях климата той или иной территории.



В городе Иваново климат холодно умеренный. В городе Иваново в течение года выпадает значительное количество осадков. Даже во время самого засушливого месяца выпадает много осадков

Мы можем с уверенностью сказать что все показатели соответствуют умеренному климатическому поясу.

Осадки и Средняя температура





Источники:

<https://geographyweb.ru/how-to-read-climatogram/>

<https://geographyweb.ru/how-to-read-climatogram/>

<https://geographyweb.ru/how-to-read-climatogram/>

<https://geographyweb.ru/how-to-read-climatogram/>