

Сельскохозяйственная политика

проводимая после 1978 года

**Студентки: Цао Синьфэйэр
Ху Цифэй**

1

Почему сейчас в Китае нет голода?

Сельскохозяйственная политика в Китае

2

3

Подъем сельского хозяйства

Земель и водные ресурсы

4

1 Почему сейчас в Китае нет голода?




Данные об общем объеме производства зерна в Китае за 40 лет

В течение многих лет производство зерна в Китае стабилизировалось на уровне более 600 миллионов тонн.



С 1977 по 2017 год владение продовольствием на душу населения увеличилось на 49%



9% - это обрабатываемые земли
6% - это пресная вода.



ЖИВОТНОВОДСТВО

Основные пастбищные районы Китая
и отличное распределение видов скота



валовая продукция животноводства в Китае и рост производства продукции по сравнению с тем же периодом прошлого года

юань



Карта района производства пшеницы



единица : тысяча гектаров

Карта урожайности пшеницы

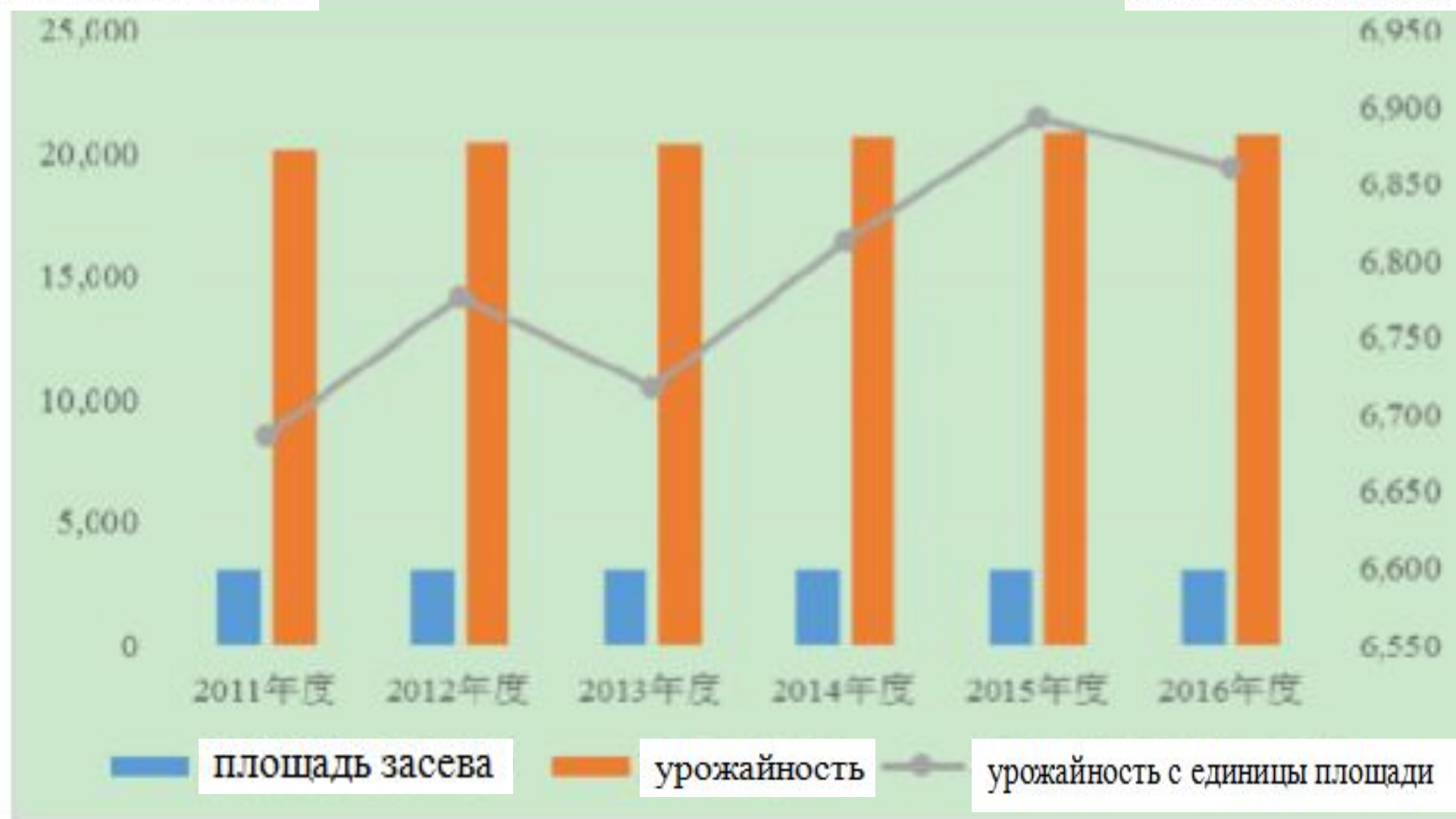
единица : тысяча тонн



Площадь и урожайность посадки риса в Китае с 2011 по 2016 год

десять тысяч гектаров

десять тысяч тонн



2 **Сельскохозяйственная политика в Китае**

- Система земельной реформы в сельской местности
- Система семейной подрядной ответственности
- Политика о субсидии сельского хозяйства



3 Подъем сельского хозяйства

Посадочная площадь зерна в Китае

с каждым годом сокращается (Блок: 100 миллионов акров)



Урожайность зерновых в Китае с 1978 по 2017 (Блок:10,000 тонн)



График производства зерна в Китае

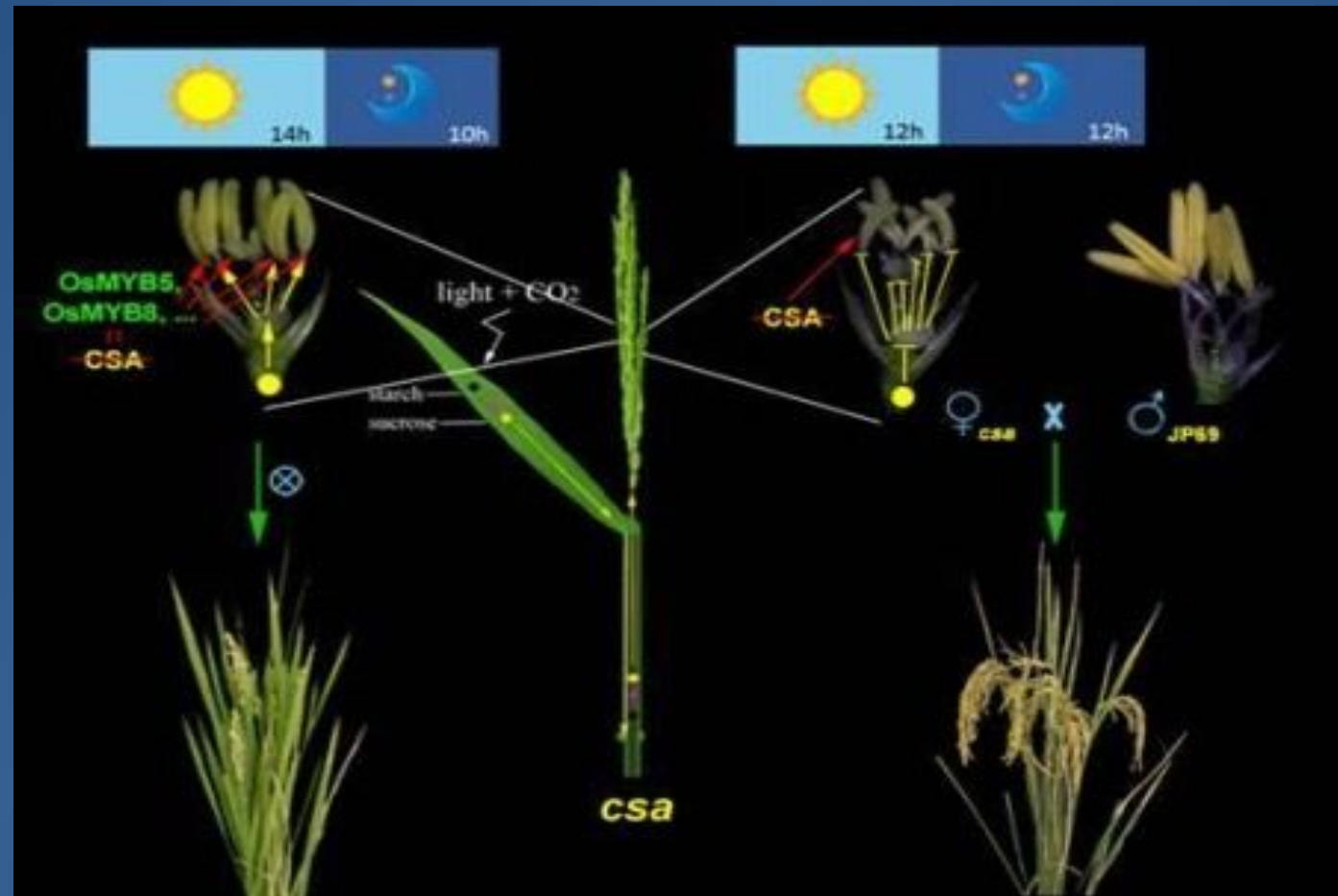
Источник: Национальное бюро статистики

Юань Лунпин



① Отец гибридного риса

② Его теория



Новый метод посадки



дождевальная поливная система



беспочвенная культура



Воздушное культивирование



Рыбный и овощной симбиоз

- Планирование и управление поселкововолостными предприятиями
- превращение дом в пашня
- Увеличение производства удобрений, к 2002 году, самообеспечение азотными удобрениями



4 Земль и водные ресурсы

种植业

Сельскохозяйственное производство в Китае

Северо-западный район животноводства

Цинхай-тибетский высокогорный район животноводства

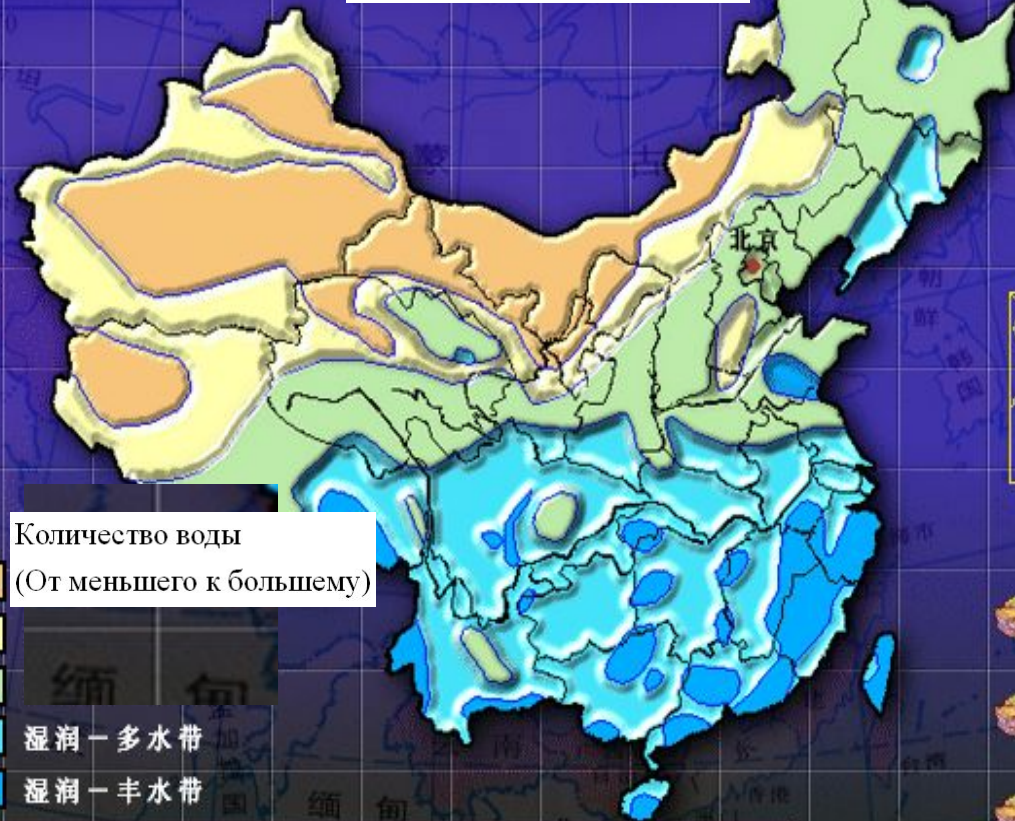
Посевные площади

- Поливной рис
 - Пшеница
 - сухое зерно (кукуруза, картофель и т. д.)
 - рис
 - сухое зерно (кукуруза, картофель и т. д.)
 - Пшеница
 - сухое зерно (кукуруза, картофель и т. д.)
 - Животноводство
- три категории различных региональных границ сельскохозяйственного производства

主版面 林牧渔

中国水资源

Распределение водных ресурсов Китая



主版面 总括 土地资源 矿产资源 海洋资源

Сравнение водных ресурсов с населением, плантациями и ВВП на душу населения

Tab.2 Comparison of Water Resources with Population , Plantation and GDP per Capita

зона	процент (%)				Количество воды на душу населения (m ³)			Среднее количество воды на гектар пахотных земель (m ³)
	Водные ресурсы	Население	Пахотные земли	GDP	1997	2010	2050	
Северо-восток	7.0	9.6	20.2	10.4	1 646	1 501	1 287	9 900
Северный Китай	7.7	34.7	39.4	32.4	500	449	389	5 595
Северо-Запад	4.8	2.1	5.7	1.7	4 876	4 140	3 331	23 835
Юг	80.4	53.6	34.7	55.5	3 481	2952	2 634	64 755
По всей стране	100	100	100	100	2 220	2 050	1 760	28 320

Большое спасибо за внимание!

**Студентки: Цао Синьфэйэр
Ху Цифэй**