

NIEDERÖSTERREICH

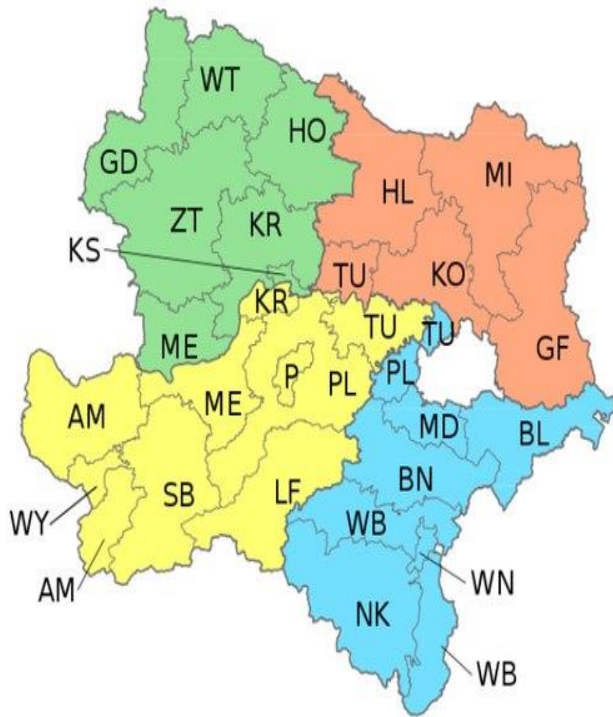


DIE GEOGRAFISCHE LAGE

Die Fläche - 19178 Quadratkilometern
die Bevölkerung - 1,5 Millionen Einwohner



NIEDERÖSTERREICH WIRD LANDSCHAFTLICH IN VIER VIERTEL GETEILT



Nördlich der Donau:

- **Waldviertel** (Viertel ober dem Manhartsberg)
- **Weinviertel** (Viertel unter dem Manhartsberg).

Südlich der Donau:

- **Mostviertel** (Viertel ober dem Wienerwald)
- **Industrieviertel** (Viertel unter dem Wienerwald)

DIE WIRTSCHAFT

Weinviertel



ERDÖL- UND ERDGASFELDER



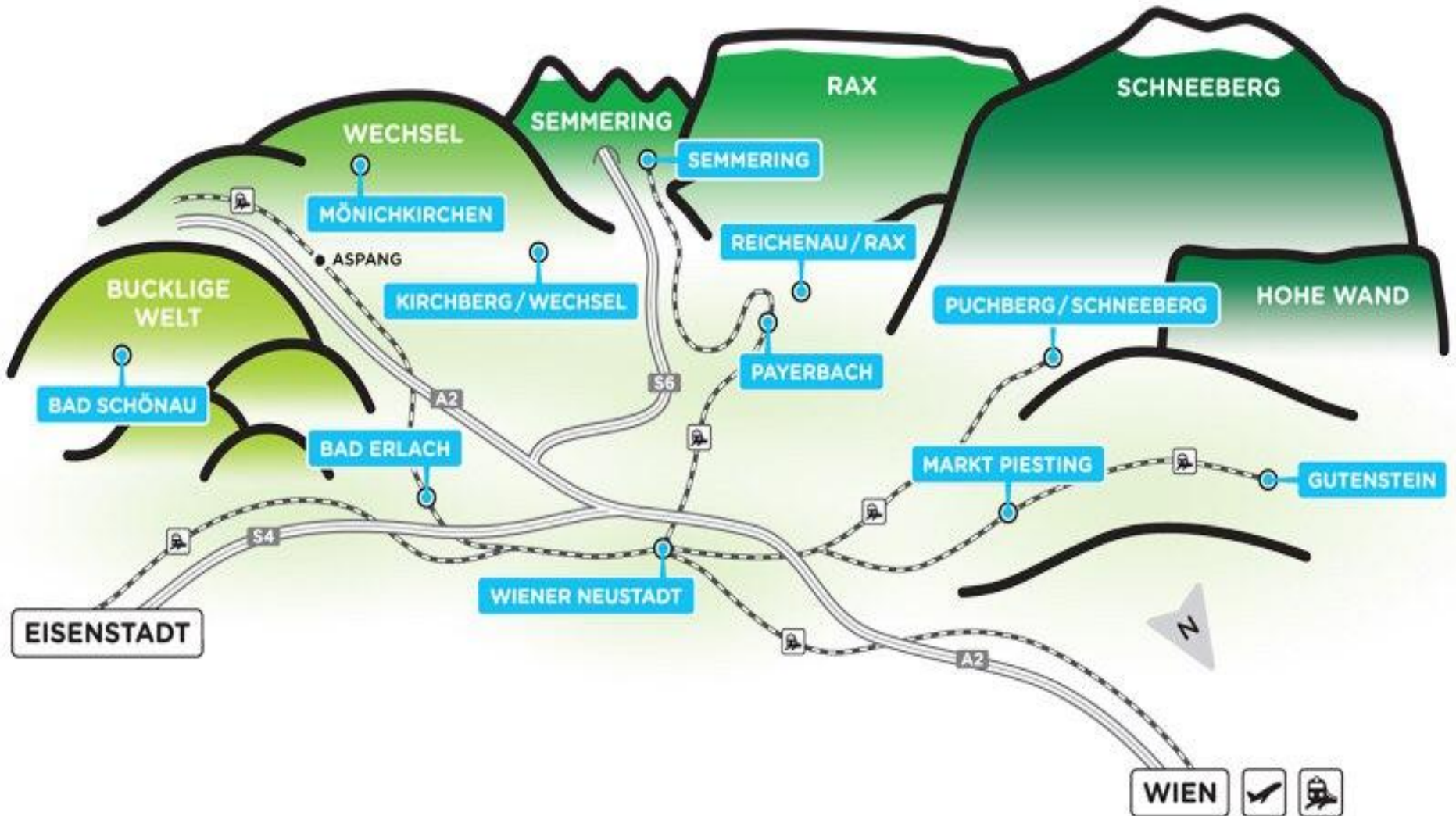
DER TOURISMUS

Tourismuswirtschaft bewirbt vor allem die großen Kulturzentren im Land wie die vielen Klöster und Schlösser. Im Winter ziehen die Schigebiete vor allem Gäste aus dem früheren Ostblock und Tagesgäste aus Wien an.

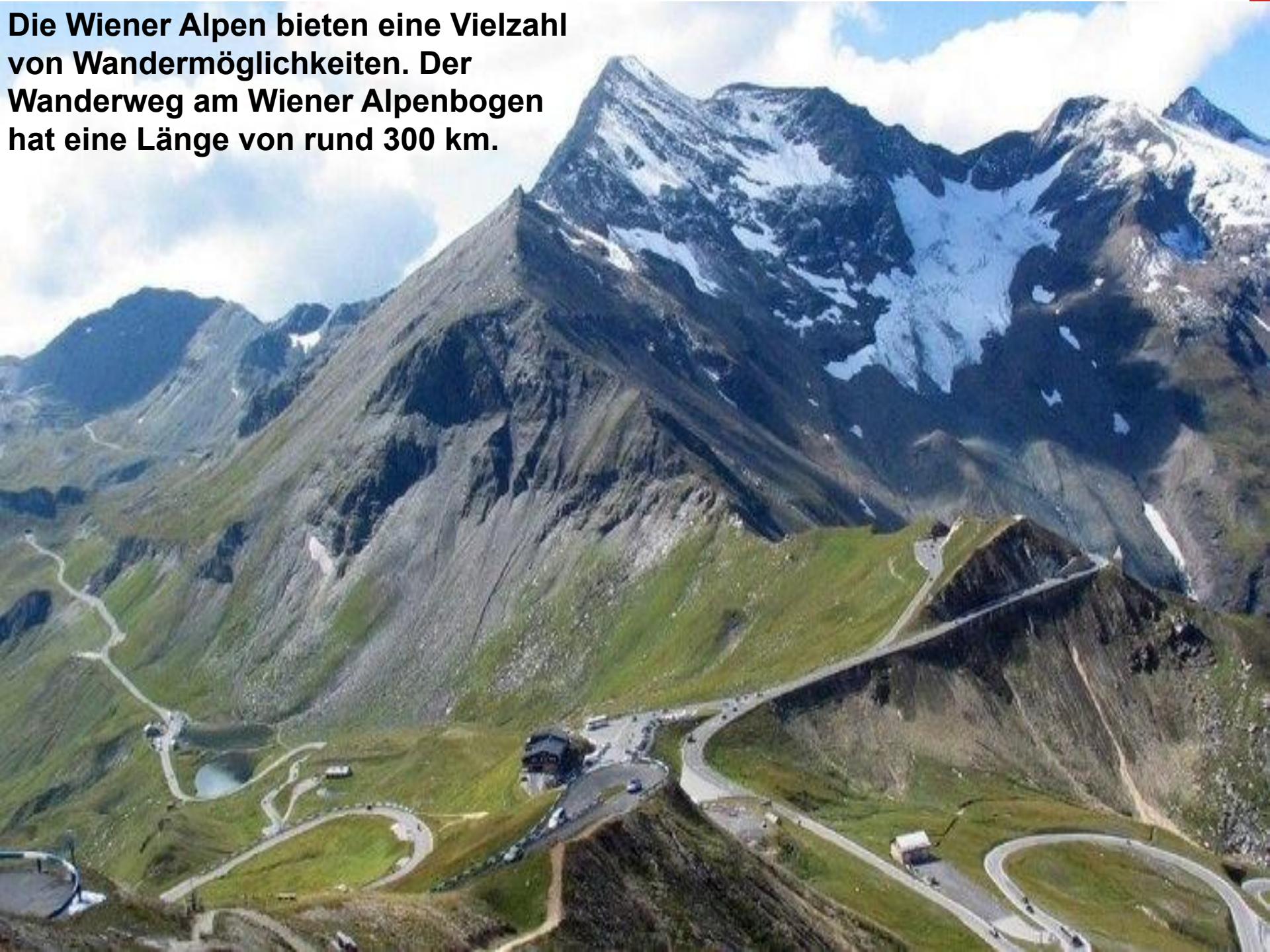


DIE ALPENHORN

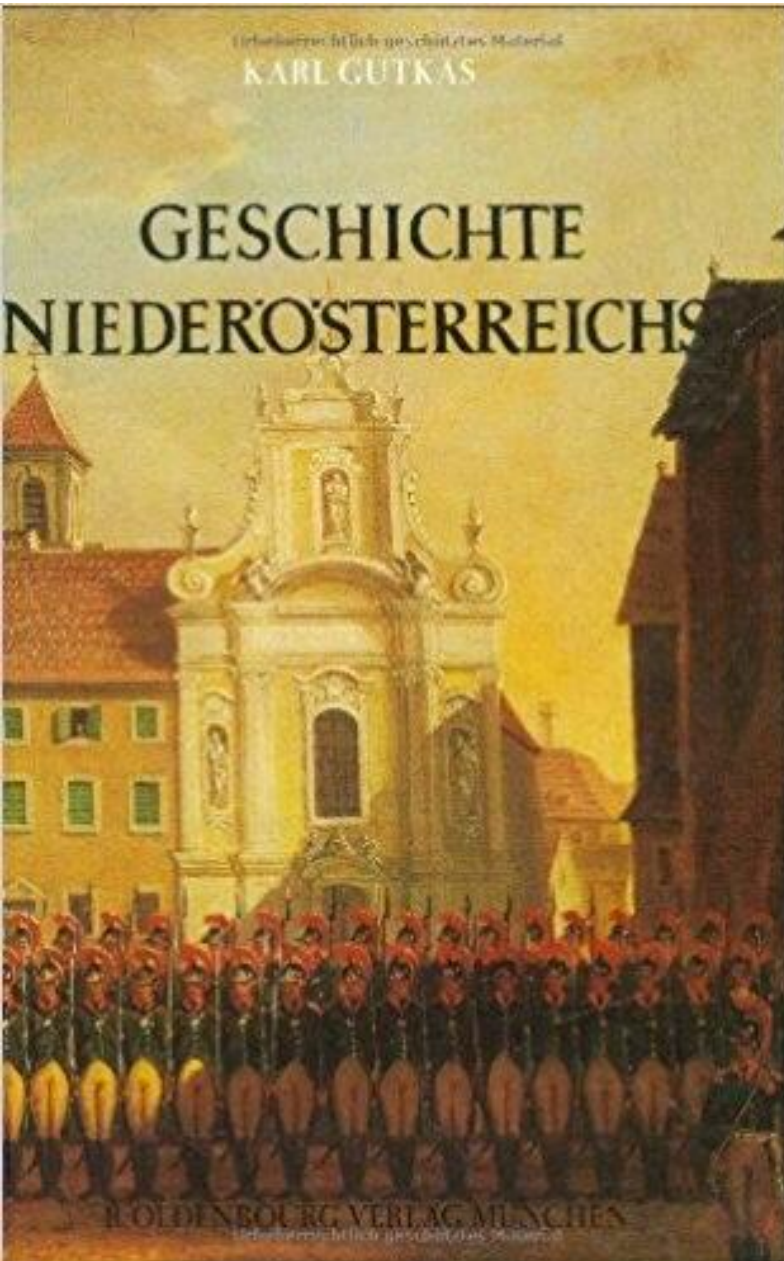
DER WIENER ALPENBOGEN



Die Wiener Alpen bieten eine Vielzahl von Wandermöglichkeiten. Der Wanderweg am Wiener Alpenbogen hat eine Länge von rund 300 km.



DIE GESCHICHTE



Niederösterreich ist die historischen Kernländer Österreichs und Teil der habsburgischen Erblande. Das heutige Bundesland besitzt daher kaum historische Traditionen, die von der österreichischen Geschichte abweichen.

ST. PÖLTEN



DER DOM ZU ST. PÖLTEN

Das Gebäude erscheint als
Barockbauwerk



FRANZISKANERKLOSTER MIT FRANZISKANERKIRCHE ST. PÖLTEN

Franziskanerkloster mit
Franziskanerkirche St. Pölten:
Ehemalige Karmeliterkirche mit
Rokokofassade.



DER NATIONALCHARAKTER





**VIELEN DANK FÜR
IHRE
AUFMERKSAMKEIT**