
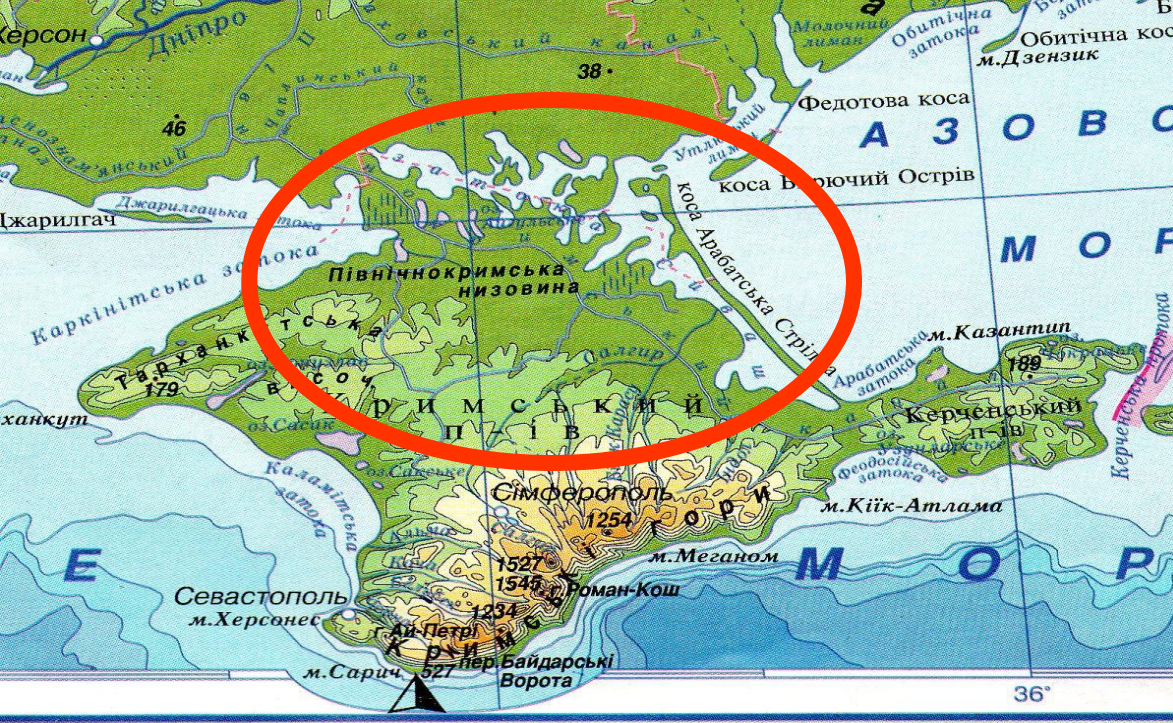


I. Дослідження території у давні часи

Геродот (біля 484-біля 425
рр. до н.е.) описав
природні умови півдня
нашої України, життя
скіфів, розташованих на
цій території





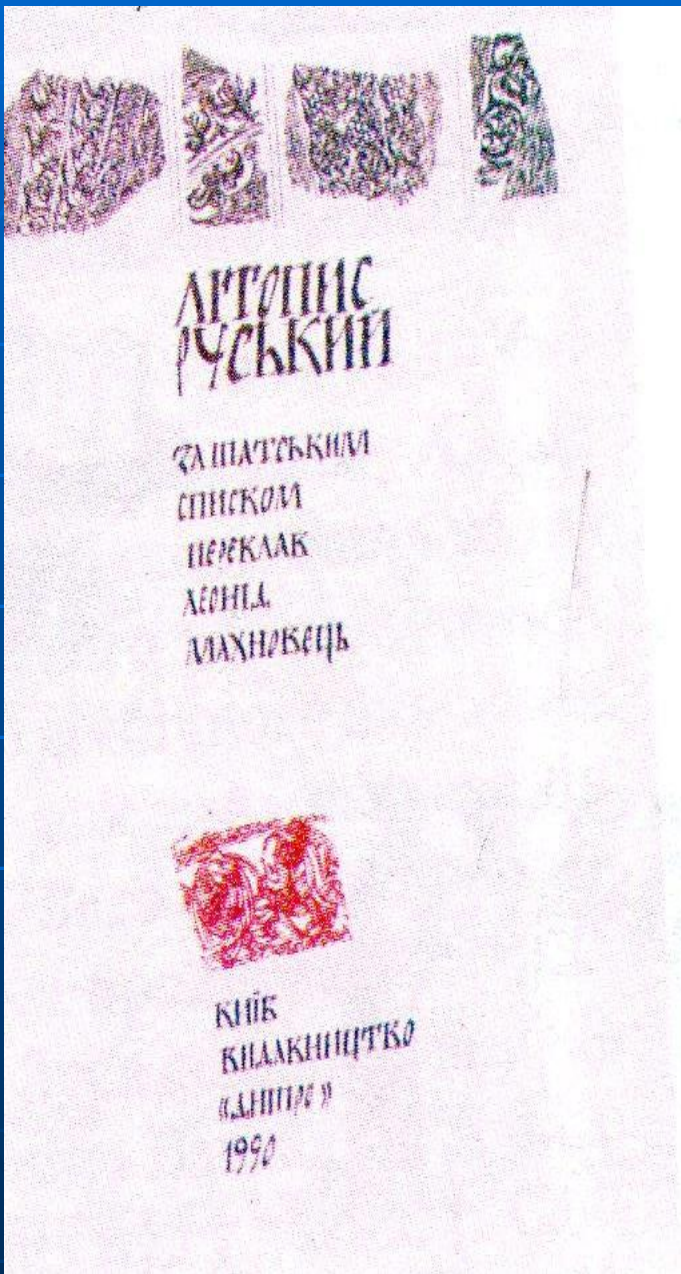
Природні умови Скіфії та
скіфів описував Гіппократ
(460-370pp до н.е.)



Описи півдня України наводять у своїх роботах видатні античні географи :
Страбон
(66-до н .е.-20р.н.е) ,

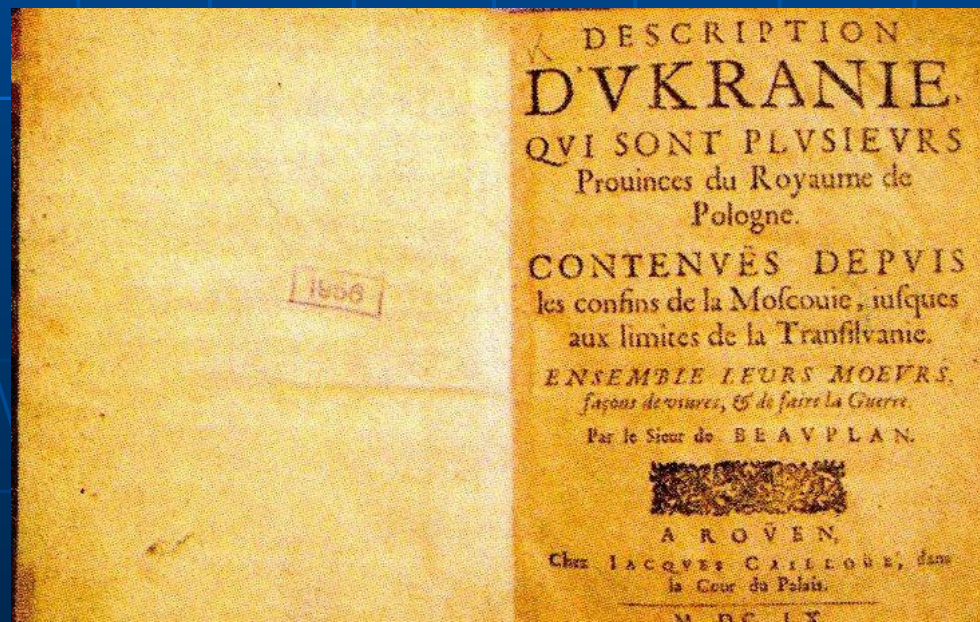
Птолемей(90-160 рр.)
та римський натураліст
Пліній Старший
(23-79 рр.)



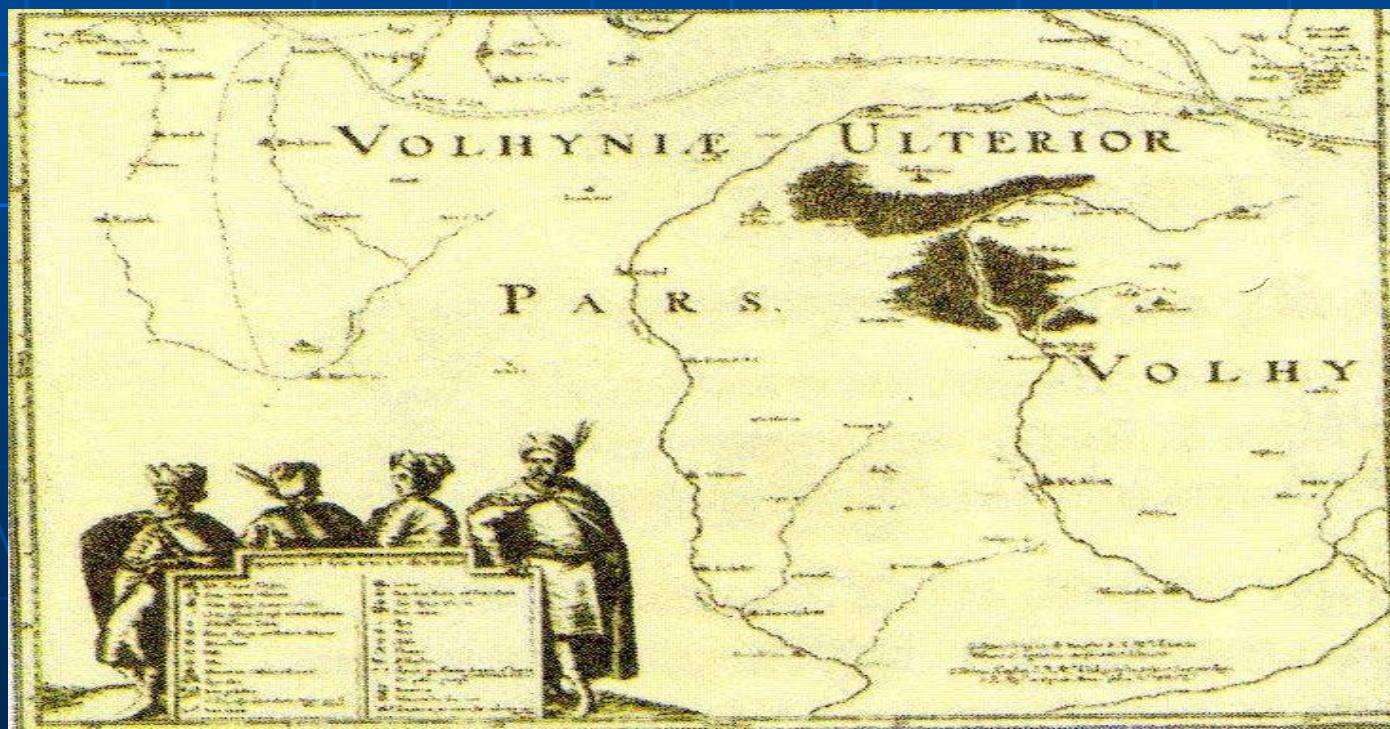


У Київському
літопису 1187 р
вперше з'являється
слово Україна як
назва
Переяславської,
Київської та
Чернігівської земель

У 1650 р. французький інженер та воєнний картограф Г.Л. Боплан видав книгу “Опис України”. У книзі вміщені карти, виготовлені Бопланом на основі топографічних зніманих



Карти Г.Л.Боплана
перевидавалися у XVII столітті
та у першій половині
XVIII століття



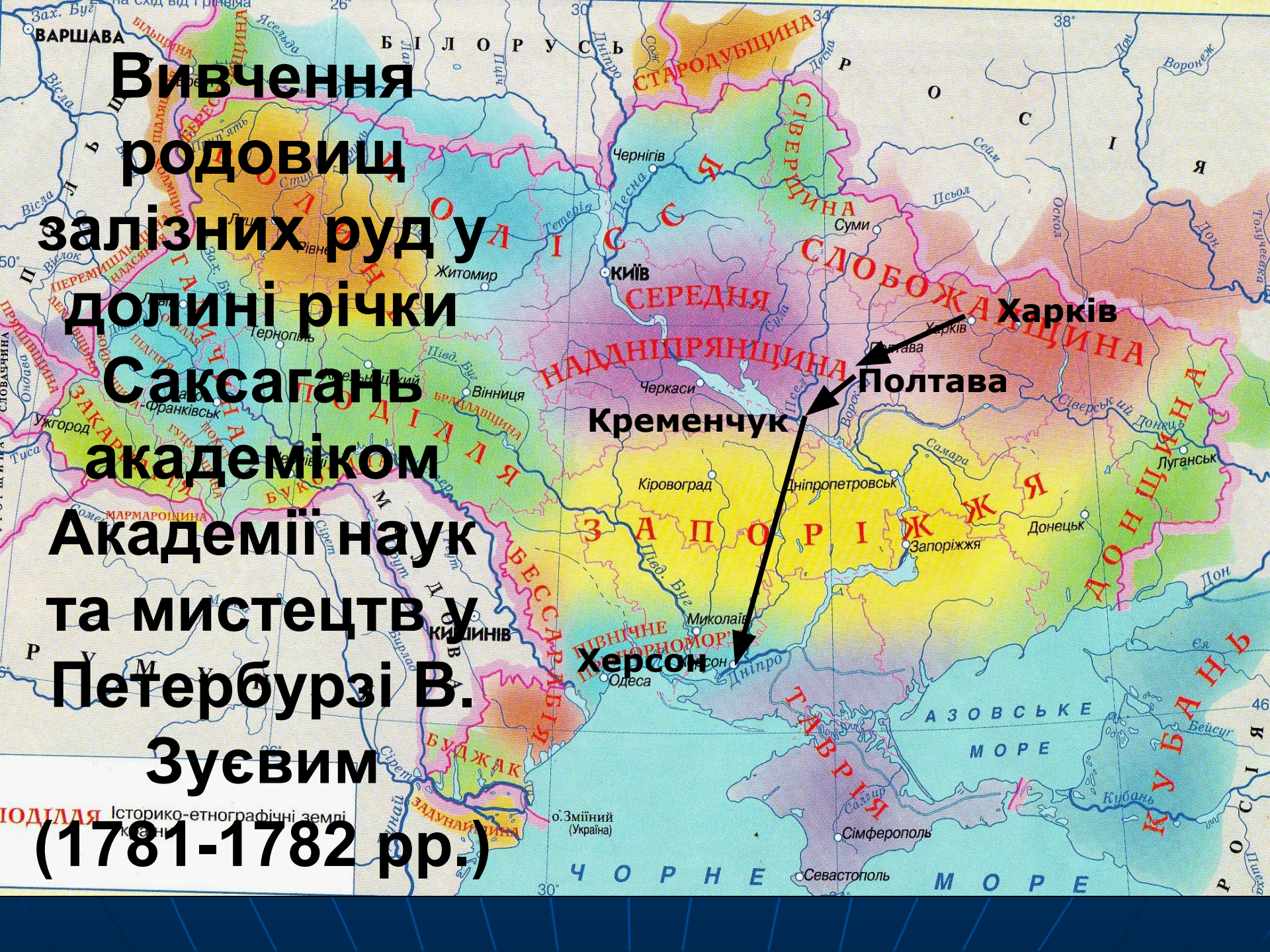
II. Дослідження території України у XVIII-XX столітті

Етап
накопичення
знань у
різних
галузях
географічної
науки





Розвідка
природних ресурсів
Г.Капустіним мала
значення для
відкриття родовищ
кам'яного вугілля у
Донбасі (1721 рік)






**Вивчення
родовищ
залізних руд у
долині річки
Саксагань
академіком
Академії наук
та мистецтв у
Петербурзі В.
Зуєвим
(1781-1782 рр.)**

Харків
Полтава
Кременчук
Херсон

Історико-етнографічні землі



У 1781 -1794 роках
Україну вивчали
експедиції П.Палласа .
Метою вивчення були
ґрунти, рослинність та
тваринний світ

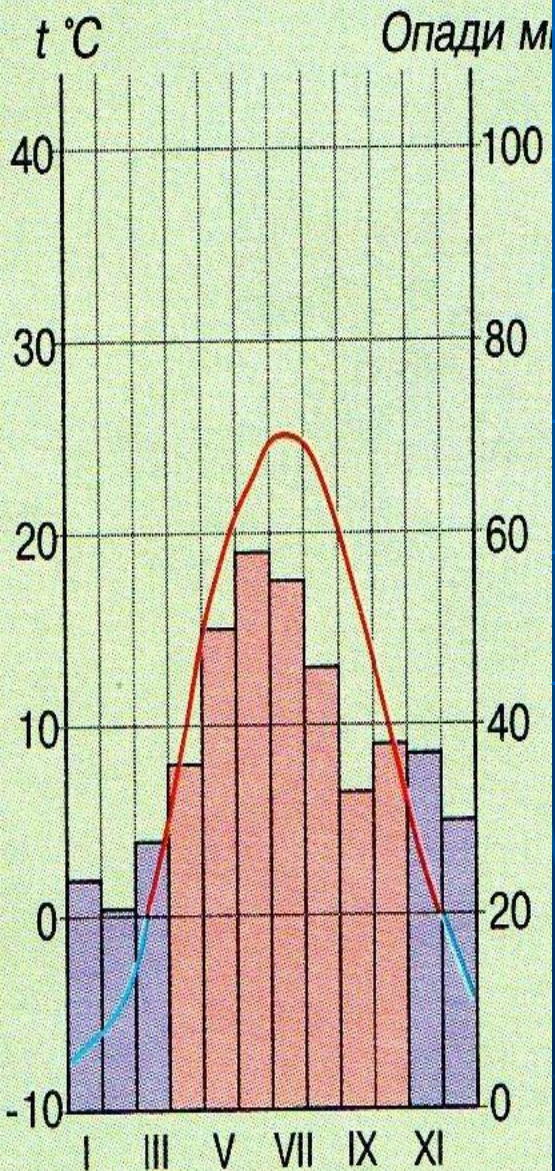




“ Український
Ломоносовський
Каразінський
перших
першу
метеорологічну
станцію



ЛУГАНСЬК
Середні за рік:
температура 8.0°C
опади 459мм



**Академік І.Косоногов
(1866-1922) вивчав
метеорологічні явища
атмосфери, сонячну радіацію, її
інтенсивність протягом року та
за сезонами, вплив тепла і
вологи на сільськогосподарські
культури.**





Військовий
картограф О.А.
Тілло
досліджував
рельєф України.
Одним із перших
видав карту
рельєфу України




П.П. Чубинский

Павло Чубинський -
етнограф та географ,
очолив це відділення.
Дослідження експедиції
П.Чубинського
оформлені під назвою
“Труди етнографо –
статистичної експедиції
у Західно-Російський
край ”(1872-1878 рр.)



В.В. Докучаев


У вивченні природних умов України - рельєфу, клімату, геологічної будови, ґрунтів, рослинності належить видатним природознавцям: П.Броунову, В.Докучаєву, А.Карпінському, А.Воейкову, А.Краснову, Г.Танфільєву.




Н.И. Андрусов

Академік М.І.
Андрусов
досліджував
природу рідного
Причорномор'я.
Відкрив явище
зараженості
Чорного моря
сірководнем

Співзасновником
Академії наук
України
професором П.
Тутковським була
розроблена перша
схема природно –
географічного
районування
України





У 1918 році у
м. Києві була
відкрита Академія
наук України.
Засновником та
першим
президентом був
академік В.І.
Вернадський
(1863-1945)

Академік
Г.Н. Висоцький
(1865 - 1940) -
географ,
ґрунтознавець,
лісознавець,
геоботанік, агроном -
створив схему
природно -
географічного
районування Східно -
Європейської рівнини

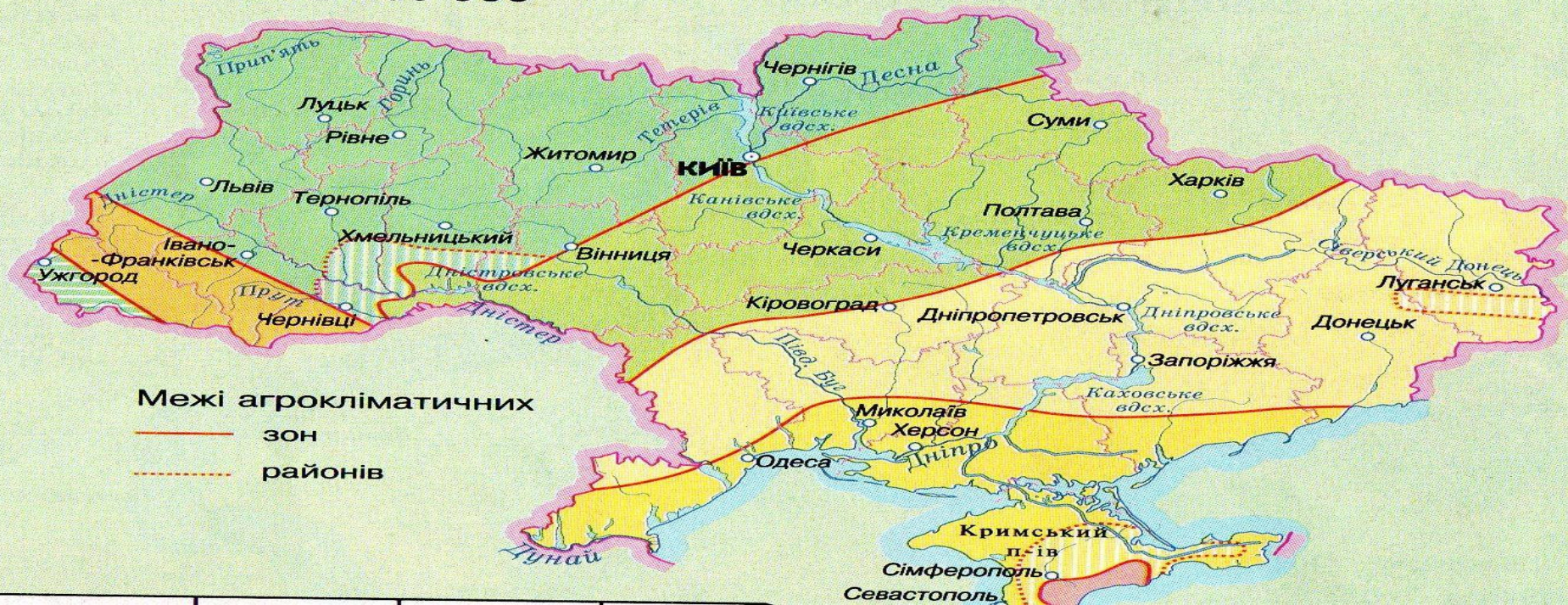


Г. Н. Висоцький

Академік Б.Срезнєвський (1857-1934)
проводив наукові дослідження з
синоптичної метеорології,
агрометеорології,
кліматології України. Розробив схему
агрокліматичного районування України

АГРОКЛІМАТИЧНЕ РАЙОНУВАННЯ


Масштаб 1:12 000 000





С.Л. Рудницький

С.Рудницький (1877-1937) - автор наукових праць з геоморфології, картографії, краєзнавства, фізичної географії України, засновник у 1927 році Українського науково – дослідницького інституту географії та картографії у м. Харкові.



П.Погребняк
(1900-1976)-
ґрунтознавець,
лісознавець,
еколог, фізико -
географ розробив
наукові основи
дослідження лісів
України, охорони її
природи



Академік В.Бондарчук (1905-1993) -
геолог, геоморфолог,
палеогеограф, автор описів
ландшафтів України, досліджував
Полісся, Причорномор'я,
Українські Карпати, Наддніпрянщину,
Донецьку височину

ЕКОНОМІЧНЕ РАЙОНУВАННЯ

Масштаб 1:12 000 000


ЕКОНОМІЧНІ РАЙОНИ

- Північно-Західний
- Столичний
- Північно-Східний
- Карпатський
- Подільський

- Центральний
- Придніпровський
- Дніпровський
- Причорноморський



Академік К. Воблій (1876-1947) один із засновників енциклопедичної географії, досліджував розвиток виробничих можливостей України. Розробив схему економічного районування



Для вивчення
природних умов та
ресурсів,
їх картографування,
проблем
природокористування
та охорони природи у
1964 році створений
Інститут географії НАН
України