



Монголо-татарское нашествие на Русь.



Подвиг Ивана Сусанина в 1613 г.

Историческая и географическая карты



Историческая карта -

отображает какой-либо период (эпоху) развития человеческого общества, исторические явления и события на данной территории.

Географическая карта -

**изображение земной
поверхности, содержащее
координатную
сетку с условными знаками
на плоскости.**

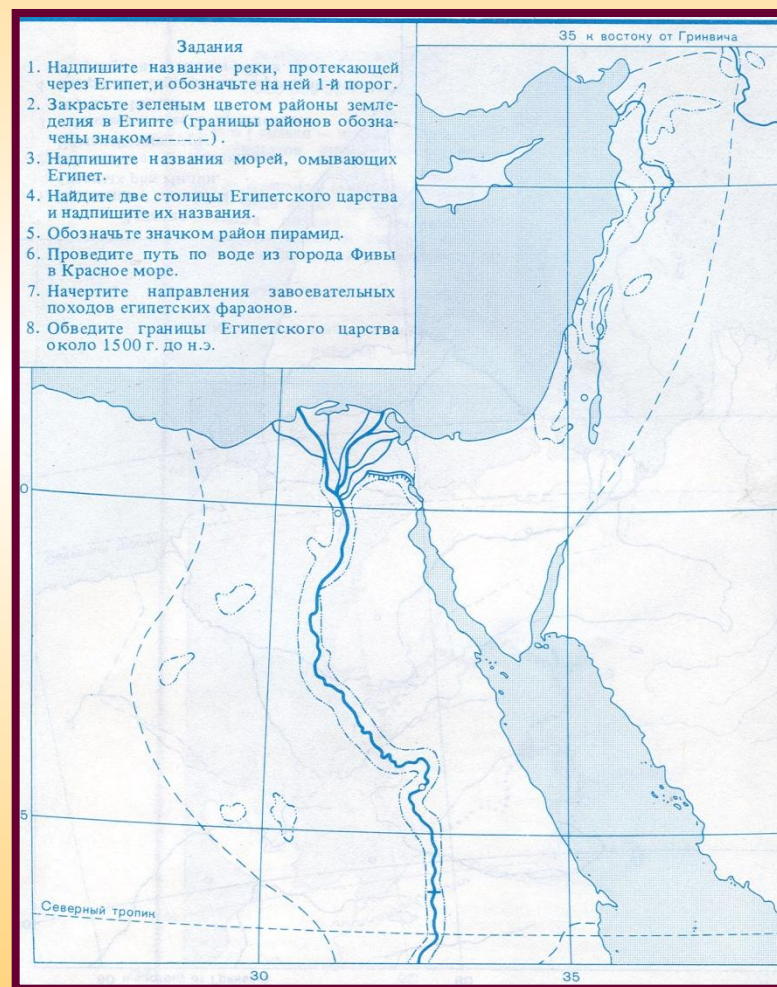
Историческая и географическая карты



Контурная карта на уроке истории

Что такое контурная карта?

- **Контурная карта - схематическое изображение какого-либо государства или события в определённое время в определённом месте.**
- **Отображает: границы, географические объекты (морья, реки, города).**



Правила работы с контурной картой:

- Перед тем, как приступить к работе, продумайте её до конца: рассчитайте, где напишите названия стран, рек, городов; где обозначите границы, походы так, чтобы надписи и значки не мешали друг другу.



Правила работы с контурной картой:

- При заполнении карты пользуйтесь **цветными карандашами**.
- Территории государств раскрашивайте ровно, бледным цветом.
- Границы, торговые пути и направления военных походов обозначайте так, чтобы они отличались от окраски государств.




Правила работы с картой:

- Названия государств, рек, городов и годы пишите **тонким чёрным** стержнем только печатными буквами.
- Города писать только по горизонтали.
- Не забывайте заполнить **легенду** (**условные знаки**) контурной карты.
- Если при заполнении контурной карты встречаются затруднения, обращайтесь к соответствующим картам атласа или учебника.



Легенда (условные знаки) карты

- Территория государств



- Границы государств




Легенда (условные знаки) карты

- **Направления военных походов**




- **Столица государства**



Легенда (условные знаки) карты


- Места сражений



- Перемещения



- Районы восстаний



**ПРОВЕРИМ
СВОИ ЗНАНИЯ**

Расшифруй условные обозначения



Территория
государства



Территория
государства




Границы
государств




Границы
государств

Расшифруй условные обозначения



Направления
военных
походов

Столица
государства



Расшифруй условные обозначения



Места
сражений

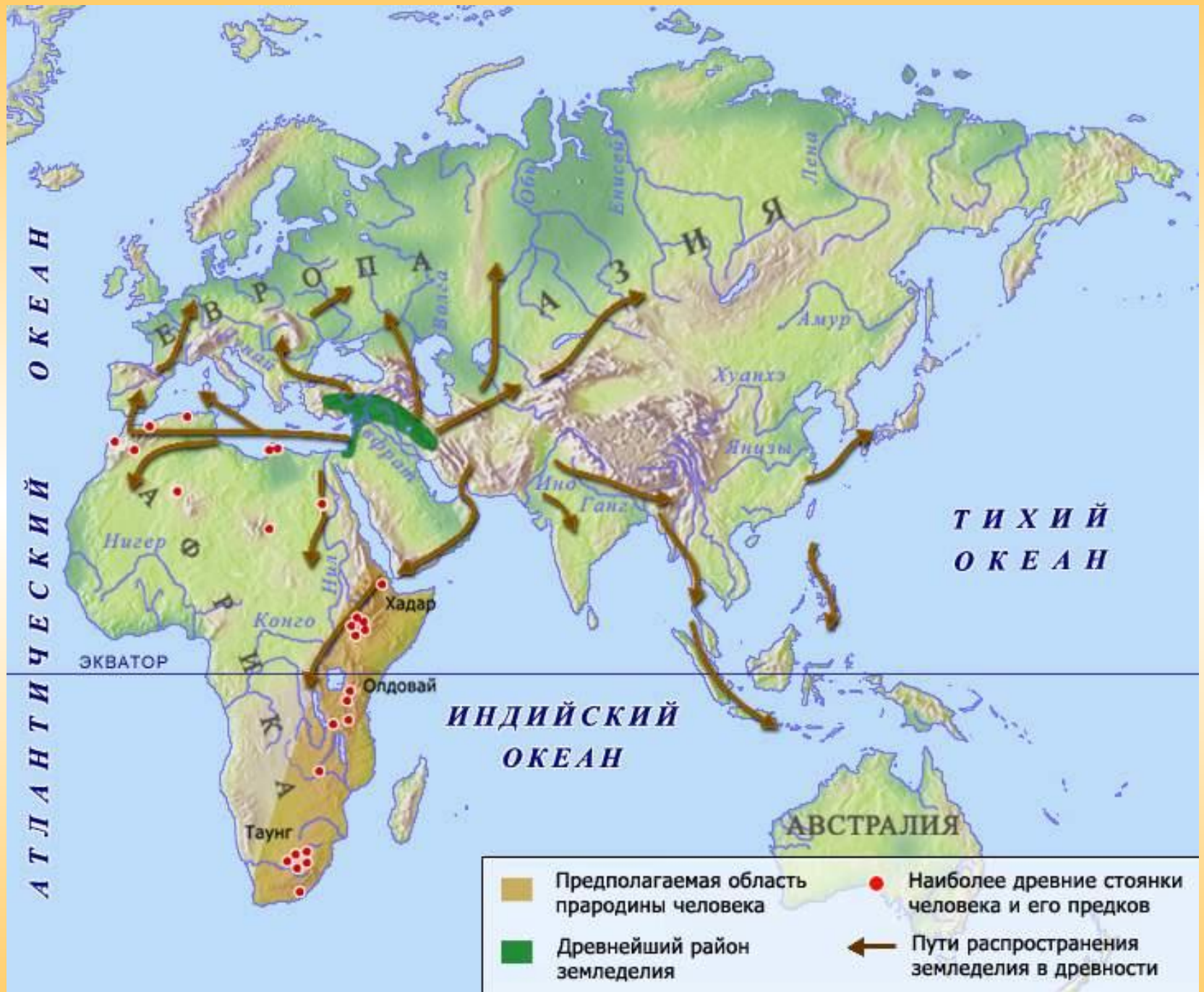


Перемещения

Районы
восстаний







Д.3.:

**Задание в Р/Т №13 с. 13, в
уч. с. 9, титульный лист
для портфолио.**

Сегодня на уроке

- мне стало интересно то, что ...
- мне было не понятно то, что ...
- я узнал, что ...
- мне было трудно то, что ...