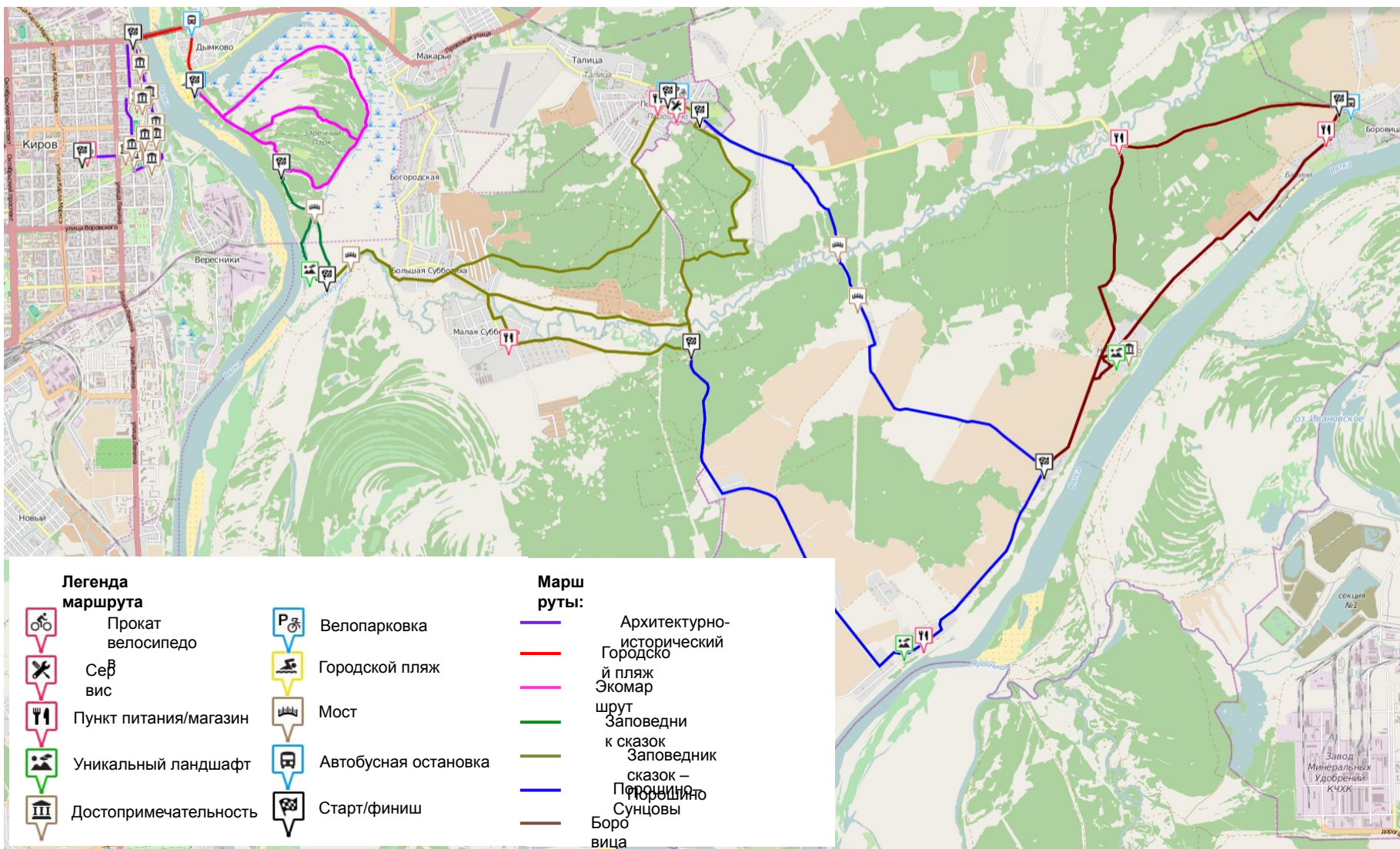


Колесо истории

Проект туристического веломаршрута



Общий план маршрутов



Характеристи ки маршрута

Полная

протяженность

 маршрута: **50**

 **км** Киров-Порошино 4 часа

Полный

маршрут



Преимущества маршрута

1. Возможность начать путешествие с любой точки маршрута
2. Возможность синтеза пешеходного туристического маршрута по городу и велосипедного спортивно-оздоровительного маршрута за городом
3. Маршрут проходит в обход основной



Преимущества маршрута

1. Функционирование маршрута летом и зимой
2. Экологичность маршрута
3. Доступность по стоимости, по транспортной доступности точек входа на маршрут
4. Организованный автомобильный паркинг у мест проката велосипедов
5. Формат экскурсий по веломаршруту с гидом, в том числе ночью, либо самостоятельное путешествие
6. Вариативность получения информации об исторических и иных объектах в рамках велотура: велосипедный аудиогид на нескольких языках, QR-коды, мобильное приложение, сайт, карты, брошюры




Основные точки маршрута



Нулевой километр



*Памятник
федерального значения
Дом(деревянный
особняк В.Я.
Жмакиной), 1815 г., арх.
Н.А.Андреевский*



*Памятник
федерального значения
Ансамбль Трифонова
монастыря*



*Памятник
федерального значения
Входной павильон
в Александровский сад
чугунная ограда,
1838-1840 гг., арх. А.Л.
Витберг*



*Памятник федерального
значения
Береговая ротонда,
центральная ротонда в
Александровском
саду, 1836 г., арх. А.Е.
Тимофеев*



*Первая пешеходная
улица в Кирове –
Спасская
На улице расположен
Краеведческий музей,
Музей истории
шоколада, памятники
регионального и
федерального
значения и т.д.*



Заречный парк – это природный парк площадью 120 га. Здесь присутствуют охраняемые виды растений: княжик сибирский, синюха голубая, ирис сибирский, дягиль, кувшинка белая. На территории парка шесть пойменных озер - стариц. В 1989 г. на территории парка была создана экологическая тропа.




Заповедник сказок – интерактивный парк, комплекс стилизованных построек и аттракционов в пригороде г. Кирова, в живописном сосновом лесу на берегу озера, где применяется уникальная форма проведения детских и взрослых анимационных программ.



ДЫМКОВО

Заречная слобода г. Кирова, где возник один из самых старинных промыслов Руси - Дымковская игрушка, аналог которой отсутствует. Дымковская игрушка - своеобразный символ Вятской земли.



НИКУЛЬЧИНО

одно из первых русских поселений на Вятской земле. Согласно «Повести о стране Вятской» оно было основано новгородцами 24 июля 1181 года на

~~Берега р. Вятки~~ разрушенного ими Болванского городка — возможно, культового центра вотяков (удмуртов). В живописный сосновый бор

этом новгородцам, согласно сказанию, оказали помощь святые князья Борис и Глеб, на день памяти которых пришелся штурм Болванского городка.



Партнеры проекта

- ОД «Велосипедизация Кирова»
- Радио «Эхо Москвы в Кирове»
- Администрация города Кирова
- Центр информационных технологий КО
- Центр культуры и туризма КО
- Вятский государственный университет
- СТК «Порошино»
- ЦАО «Летучий корабль»



Контакты:

**Региональная общественная организация
«Федерация велосипедного спорта
Кировской области»**

Адрес: г. Киров, ул. Московская

23 Телефон: (8332) 38-25-99,8(912)826-83-11

Почта: info@fvs43.ru