




НАСЕЛЕНИЕ И ХОЗЯЙСТВО РОССИИ.

□ Проанализируйте представленную информацию:



□ Народ любой страны должен представлять, в какой стране он живёт, а каждый житель – иметь хотя бы элементарное представление и о своём районе, и о других частях страны.

проблемный



вопрос



Каковы причины и особенности районирования территории России?





**Сформулируйте
тему урока.**

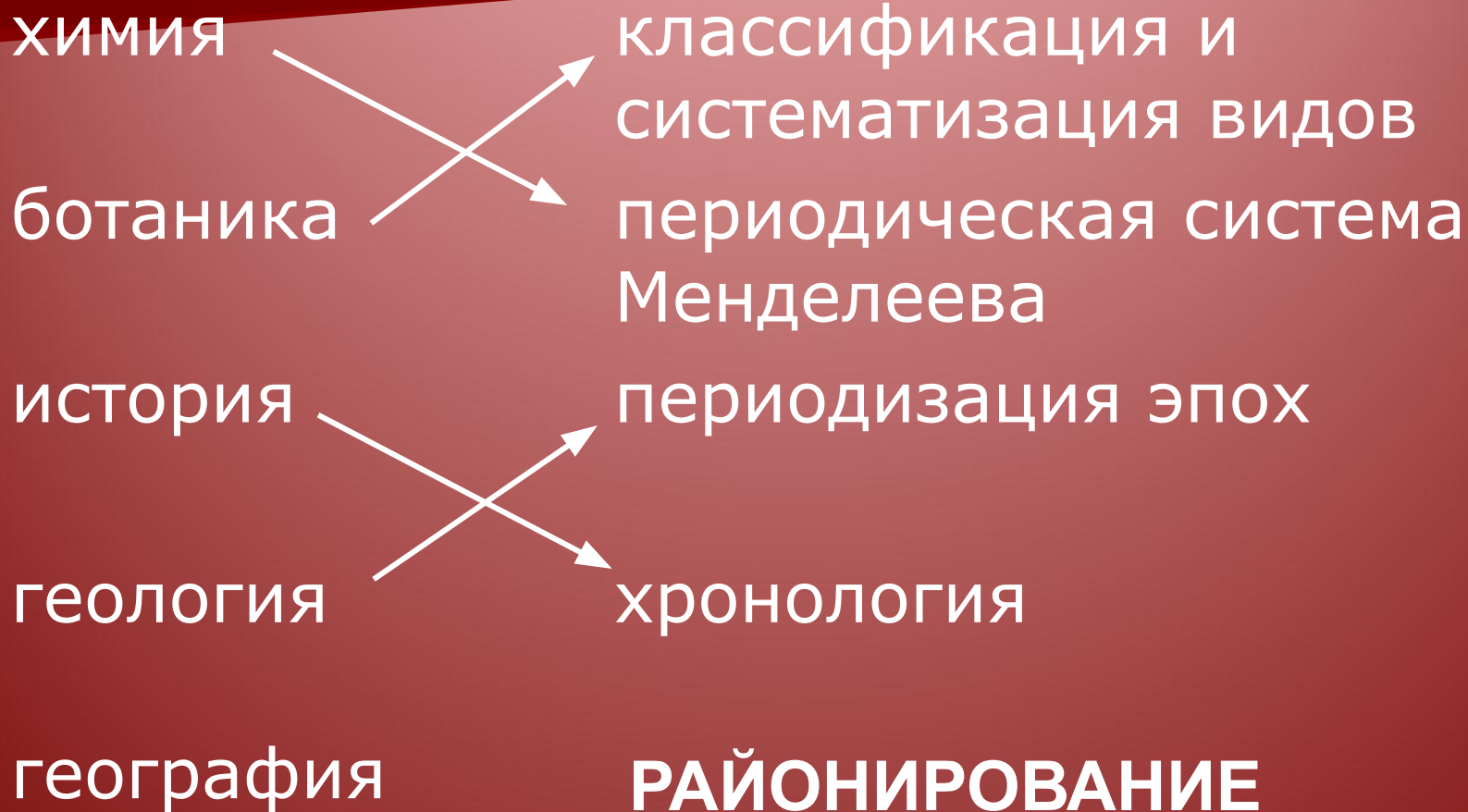




1

Районирование России.

Сопоставьте предмет науки и методы изучения





Что такое районирование

- Важнейшая географическая особенность любой страны – величина ее территории
- Чем обширнее территория, тем разнообразнее природа, природно-ресурсная база, условия жизни людей и ведение хозяйства



Районирование – важнейший метод изучения географии

Районирование – деление страны на районы, отличающиеся друг от друга природными, экономическими, историческими особенностями, условиями жизни людей.



□ *Используя текст учебника стр. 156, заполните схему «Варианты районирования»*

2

Однородное

Узловое

ЭКОНОМИЧЕСКОЕ РАЙОНИРОВАНИЕ (ВАРИАНТЫ РАЙОНИРОВАНИЯ)



АДМИНИСТРАТИВНОЕ
РАЙОНИРОВАНИЕ



РАЙОНИРОВАНИЕ
"СНИЗУ" (УЗЛОВОЕ)



ФИЗИКО-ГЕОГРАФИЧЕСКОЕ
РАЙОНИРОВАНИЕ



РАЗМЕЩЕНИЕ НАСЕЛЕНИЯ



СТЕПЕНЬ БЛАГОПРИ-
ЯТНОСТИ ПРИРОДНЫХ
УСЛОВИЙ ЖИЗНИ
НАСЕЛЕНИЯ



Единицы районирования

- **Район** – территория, имеющая уникальные природные, социально-экономические, историко-культурные особенности
- **Регион** – значительная по размерам территория, часть страны, отличающаяся совокупностью природных, экономических, историко-культурных особенностей
- **Макрорегион** – часть территории страны, включающая в себя похожие по хозяйственной специфике экономические районы
- **Экономический район** – часть территории страны, отличающаяся исторически сложившейся хозяйственной специализацией



Что такое отрасль специализации?

Это отрасль, ориентированная на экспорт (вывоз за пределы района) продукции или услуг.

Это «лицо района».



Примеры:...

□ Для развития отраслей специализации необходимо несколько условий. Сформулируйте их (стр. 158), заполнив кластер.

2



Как определить отрасли специализации?



- Коэффициент специализации: $K = P / N$, где P – доля продукции в общем производстве страны.

N – доля населения района в общем населении страны.

- Если $K > 1$ – отрасль специализации



Задание:

Определить отрасли специализации
Центрального экономического
района:

Население – 32 млн. чел.
(в России – 146 млн.чел.)

$$H = \frac{32}{146} * 100 = 22$$

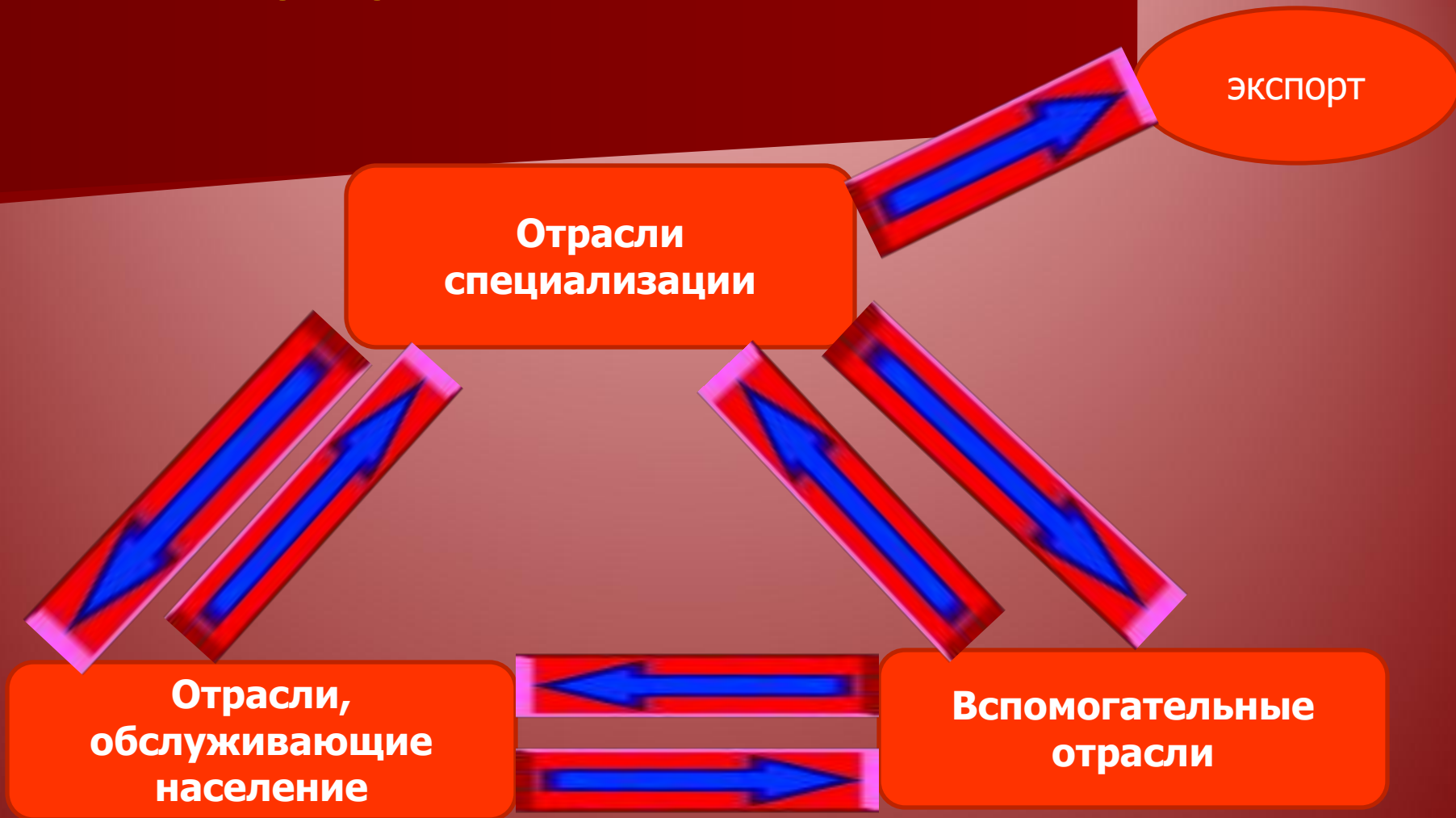
Таблица 4, стр. 277

Определить отрасли специализации
Северного экономического района:
Население 5,7млн. чел.

1



Структура экономического района



Правила выделения районов

Экономические районы – территории, которые отличаются своей специализацией. Отрасли специализации можно определить при помощи формулы: $K = P/N$

Территория одной области не может относиться к разным экономическим районам







Федеральные округа России








Политико-административное устройство России

Площадь - 17 075,4 тыс. кв. км
Население - 144 819,1 тыс. чел. (2001 г.)
Столица - Москва (8 304,8 тыс. чел., 2001 г.)
Федеративное устройство:
республики 21
края 6
областей 49
города федерального значения 4
автономных областей 1
автономных округов 10



□ Используя стр. 160 рис. 69 и стр. 6-7 рис1, заполните таблицу



Зоны	Экономические районы	Примеры субъектов РФ (по 1 примеру для каждого района)
Западная		
Восточная		

Каковы причины и особенности районирования территории России?




Домашнее задание:


■ § 34 35,




**Высокий уровень 8,5 -10
баллов**




Средний уровень 7 - 8 баллов



Низкий уровень 5-6 баллов



**Недостаточный уровень 1-4
баллов**



Какую работу мы сегодня выполняли?

– Чему научились?

– Кто или что вам помогало справиться?

– Кто доволен сегодня своей работой?

– Кто получил от... евнике? За что?

