



Формирование политической карты мира



План

- Введение в тему урока.
- Этапы формирования политической карты.
- Современные изменения на политической карте.
- Изменения на политической карте: количественные, качественные.

Многие задавались вопросом – сколько стран в мире? В мире насчитывается (2014 год) 194 (Ватикан и члены ООН) независимых государств. Несмотря на то, что ООН признало Ватикан, он не входит в её состав. Стран в мире больше чем государств, так как понятие «страна» шире и больше, чем понятие «государство». Сейчас в мире насчитывается 262 страны.

Многие страны не хотят признавать другие государства «независимыми». Называют такие государства «непризнанными», сейчас их 12 .

В мире также есть множество территорий с неопределённым статусом.

Ещё есть 62 зависимых территории. Не смотря на то, что не имеют государственного статуса, непризнанные государства, зависимые территории и территории с неопределённым статусом являются странами.



I Древний период (до V века н.э.)

Существование древних государств: Египет, Карфаген, Греция, Рим

II Средневековый период (V-XIV века)

Появление новых крупных государств: Византия, Англия, Франция, Испания, Священная Римская Империя, Киевская Русь

III Новое время (XV-XIX века)

Эпоха Великих географических открытий, европейская колониальная экспансия. К началу XX в. раздел территорий был полностью завершён, стал возможным лишь насильственный передел.



IV Новейший период (XX-начало XXI века)

1) 1900 – 1938 годы:

- ✓ 1918 г. – окончание Первой мировой войны
- ✓ 1922 г. – образование СССР
- ✓ распад Австро-Венгрии и Османской империи,
- ✓ образование Польши, Финляндии,
- ✓ появление Королевства сербов, хорватов и словенцев,
- ✓ расширение колониальных владений Великобритании, Франции, Бельгии, Японии



IV Новейший период (XX-начало XXI века)

2) 1939 – 1980-е годы:

- ✓ 1945 г. – окончание Второй мировой войны и появление социалистических государств
- ✓ 1949 г. – раздел Германии, появление ФРГ и ГДР
- ✓ 1945-48 годы – крушение колониальной системы в Азии
- ✓ 1950-60-е годы – крушение колониальной системы в Африке
- ✓ 1960 – «год Африки»: 17 африканских государств получили независимость (Чад, Конго, Камерун, Мавритания, Габон и др.)



3) 1989 – настоящее время:

✓ 1989-90 годы – «бархатные» революции в Восточной Европе

1990 г

✓ получение независимости Намибией,

✓ объединение ФРГ и ГДР,

✓ распад СФРЮ (Хорватия, Словения, Македония,

Босния и Герцеговина, Югославия)

1991 г.:

✓ распад СССР, образование СНГ

✓ прекращение деятельности Организации Варшавского договора (ОВД), Совета экономической взаимопомощи (СЭВ)



4) В 1991—1992 годах

от СФРЮ отделились четыре из шести союзных республик (Словения, Хорватия, Босния и Герцеговина, Македония).

Тогда же на территорию сначала Боснии и Герцеговины, а затем автономного края Косово были введены миротворческие силы ООН

Распад Югославии — обобщённое название событий 1991—2008 годов, в результате которых бывшая Социалистическая Федеративная Республика Югославия разделилась на шесть независимых стран и одно частично признанное государство.

17 февраля 2008 года в одностороннем порядке была провозглашена независимость Республики Косово от Сербии.



РАСПАД ЮГОСЛАВИИ





5)

1993 г.:

- ✓ распад Чехословакии (Чехия, Словакия)
- ✓ образование государства Эритрея
- ✓ восстановление монархии в Камбодже

1997 г.:

✓ возвращение Гонконга(Сянган) под юрисдикцию Китая

2000 г.:

✓ возвращение Макао(Аомыня) под юрисдикцию Китая

2002 г.:

✓ Получение суверенитета государством Восточный Тимор

✓ Вступление Швейцарии в ООН



6). ЮЖНАЯ ОСЕТИЯ. АБХАЗИЯ

- ✓ **Верховный Совет Республики Южная Осетия (РЮО) провозгласил независимость республики 29 мая 1992 года, в ходе вооружённого конфликта с Грузией.**
- ✓ **Абхазия провозгласила независимость после войны с Грузией 1992—1993 гг. Её конституция, в которой республика объявлялась суверенным государством и субъектом международного права, была принята Верховным Советом Республики Абхазия 26 ноября 1994 года.**
- ✓ **Провозглашение независимости республик не вызвало широкого международного резонанса, до второй половины 2000-х эти государства были никем не признаны.**
- ✓ **В 2006 году Абхазия и Южная Осетия признали независимость друг друга; кроме того, их независимость была признана непризнанным Приднестровьем.**
- ✓ **Ситуация с международным признанием изменилась после войны в Южной Осетии в августе 2008 года. После конфликта независимость обеих республик была признана Россией. В ответ парламент Грузии принял постановление «Об оккупации Российской Федерацией территорий Грузии».**
- ✓ **После этих событий последовала реакция других стран и международных организаций о признании независимости Южной Осетии и Абхазии.**

Присоединение (возвращение) Крыма

При
вкл
бол
пол
рас
до
обр
Фед
фед



4) —

ИИ


ИНЫ И



НОВАЯ КАРТА РФ



На основании официальных результатов референдума и Декларации о независимости, принятой Верховным Советом Крыма, была в одностороннем порядке провозглашена независимая Республика Крым, подписавшая с Россией договор о вхождении в состав РФ





НАВЕКИ С РОССИЕЙ!



Изменения на карте

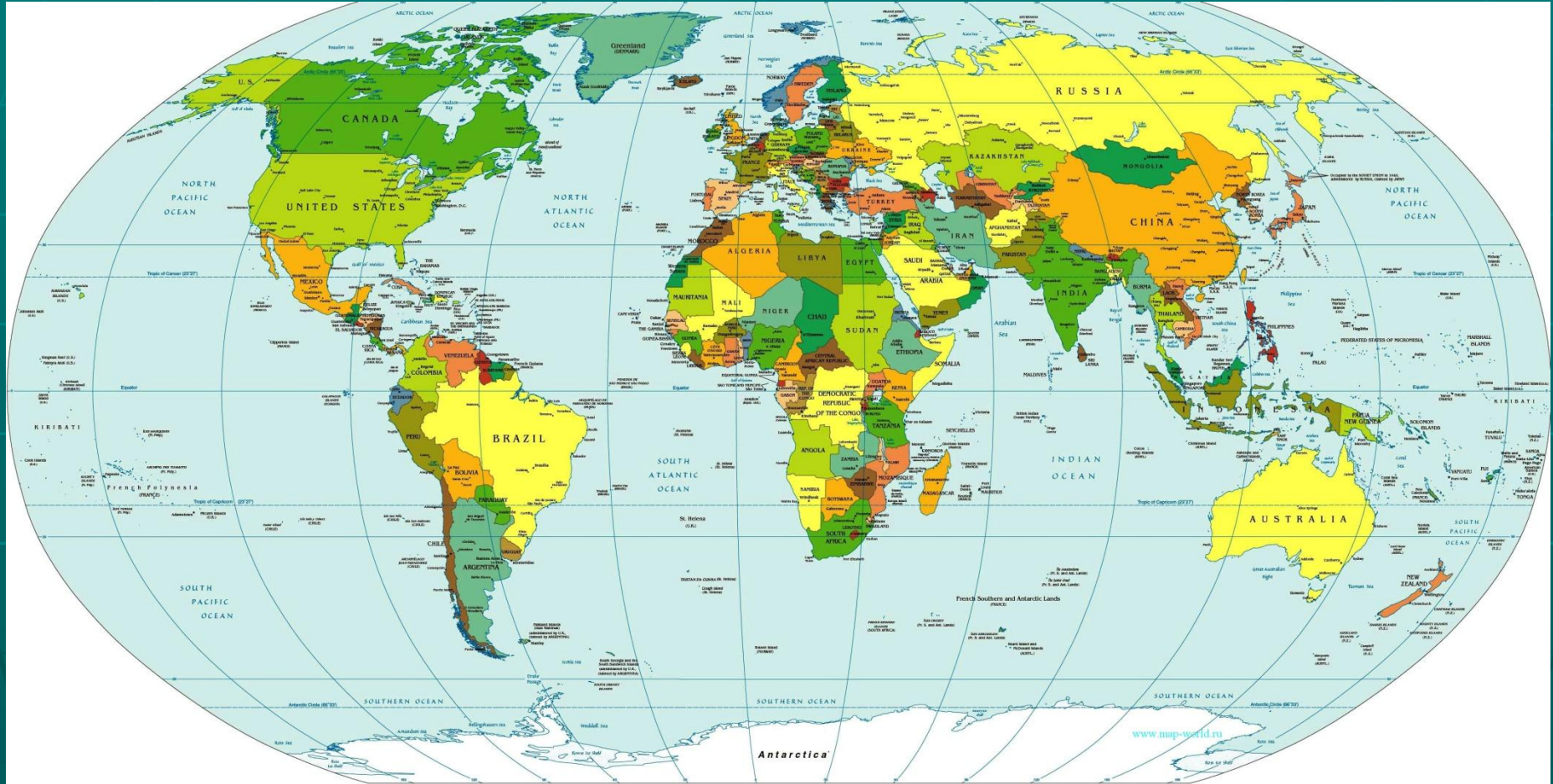
(см.рис 31 стр.88)

Количественные Качественные

- Присоединение вновь открытых земель.
- Территориальные приобретения, потери вследствие войн.
- Объединение или распад государств.
- Добровольные уступки (обмен) участков суши.
- Отвоевание суши у моря.
- Смена общественно-экон-х формаций.
- Приобретение страной политич-го суверенитета.
- Введение новых форм государственного устр-ва.
- Образование межгосударственных союзов и организаций.
- Появление и исчезновение «горячих точек».




СОВРЕМЕННАЯ ПОЛИТИЧЕСКАЯ КАРТА МИРА



В настоящее время в мире насчитывается более 250 стран

МИРУ – МИР!





Домашнее задание

▶ ответьте на вопросы

1. 15 сентября 2010 года Президент РФ и премьер – министр Норвегии подписали договор о разграничении зон юрисдикции в Баренцевом море?
2. Какой год можно назвать годом Африки. Почему?
3. На какие государства и когда распалась Югославия?
4. Почему южные Курильские острова (Итуруп и Кунашир) до сих пор считаются спорной территорией России?