

On-line hodina 14.mája 2020

Geografia 7.ročník

Juhovýchodná Európa



Štáty bývalej Juhoslávie



JUHOSLÁVIA



- po 2.svetovej vojne vznikla **Socialistická federatívna republika Juhoslávia**
- federácia sa skladala:
- Slovinsko
- Chorvátsko
- Bosna a Hercegovina
- Srbsko
- Čierna Hora
- Macedónsko
- prezidentom sa stal: [Josip Broz-Tito](#)
- zaviedol vlastnú formu socializmu (**titoizmus**), vďaka čomu bola Juhoslávia najbohatšou krajinou východného bloku



1945-
1992





SÚČASNOSŤ



SLOVINSKO

- nezávislosť: 25.6. 1991
- 20 273 km²
- 2 mil. obyv.
- 99 obyv. / km²
- Ljubľana
- 42 km pobrežia Jadranského mora
- susedné štáty:
- územie je na rozhraní Álp a Dinárov
- najvyšší vrch **Triglav** (2864 m n.m.) je zobrazený na štátnej vlajke



Prírodné pomery Slovinska


povrch hornatý:
Julské Alpy,
Karavanky, Kras
rieky Sáva, Dráva;
v pohoriach
ľadovcové jazerá
(Bledské)



Triglav – najvyšší vrch
Júlskych Álp (2863 m)



Karavanky – krasové
pohorie na hranici medzi
Rakúskom a Slovinskom





Postojna jaskyňa – je
krasový jaskynný systém
(dlhý viac ako 20 km)



SLOVINSKO

- vysoká lesnatosť – 62%
- dostatok dreva pre pily, výrobu nábytku a papiera
- produkcia rôznych druhov osobných a nákladných áut, motocyklov a chladničiek
- prístav Koper – významné prekladisko nerastných surovín a tovarov
- člen **EÚ** a **Eurozóny**



gorenje



SLOVINSKO

- L'UBL'ANA – hlavné a najväčšie mesto Slovinska (280 tis. obyv.)
- MARIBOR – druhé najväčšie mesto (112 tis. obyv.)





Lipicany – konské
plemeno vyšľachtené v
Slovinsku (španielska
jazdecká škola)




CHORVÁTSKO



- nezávislosť: 25.6. 1991
- 56 542 km²
- 4,3 mil. obyv.
- 116 obyv. / km²
- Záhreb
- Jadranské more, polostrov Istria, Dalmátske ostrovy (viac ako 1000 ostrovov – len 48 je trvalo obývaných)
- susedné štáty:
- Dináre - najvyšší vrch **Dinara** (1831 m n.m.)






Bra

**Dinara – nejvyšší vrch
Chorvátska (1863 m)**



NP Plitvické jazerá –



CHORVÁTSKO

- pestovanie viniča
- ťažba a spracovanie bauxitu
- cestovný ruch – krásne pláže, historické pamiatky
- prístavy: Rijeka, Split
- 1.7. 2013 vstup Chorvátska do EÚ



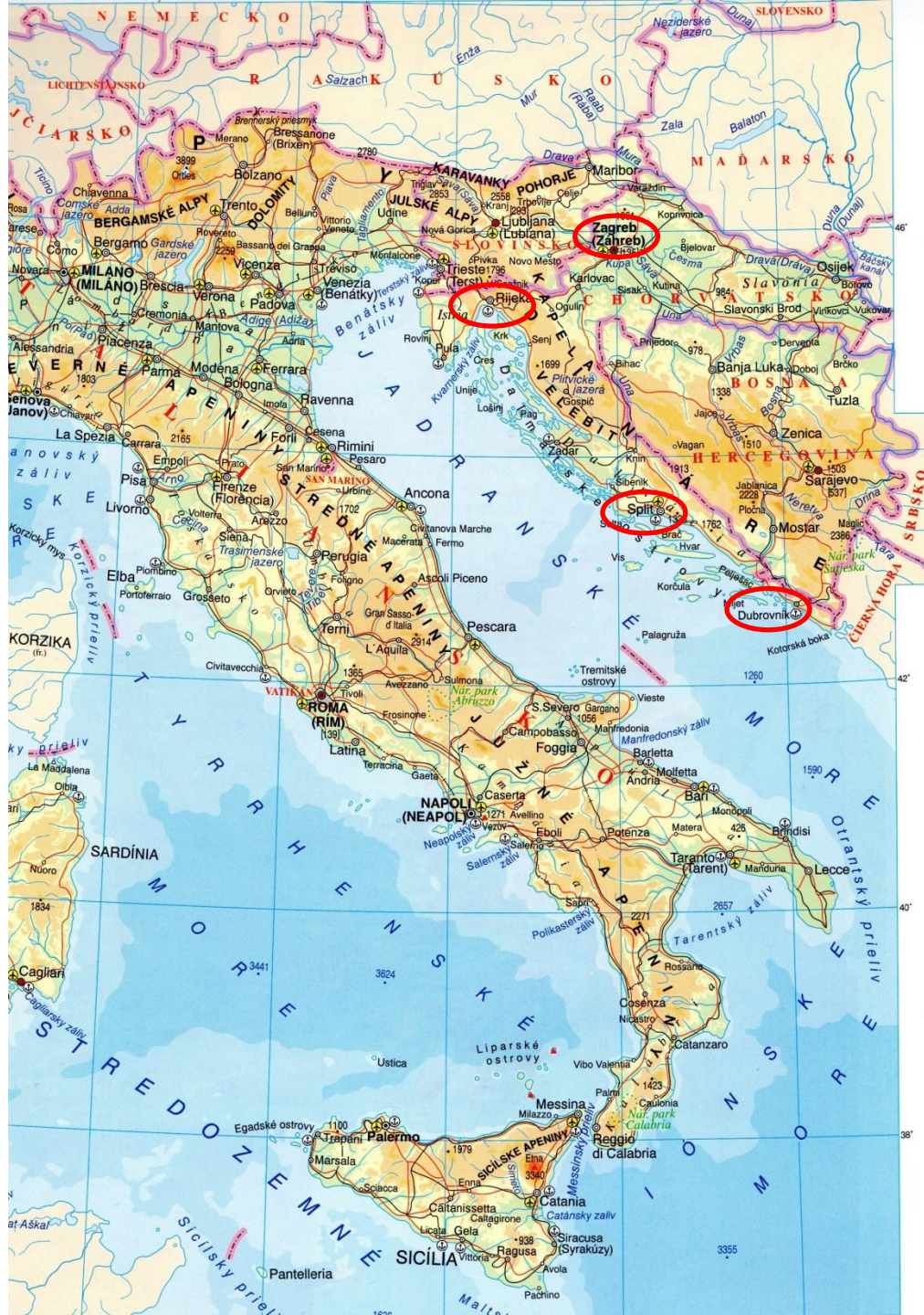
Dubrovnik = perla Jadranu



Blanka Vlašićová

- je chorvátska skokanka do výšky
- osobný rekord 207 cm
- niekoľkonásobná majsterka sveta



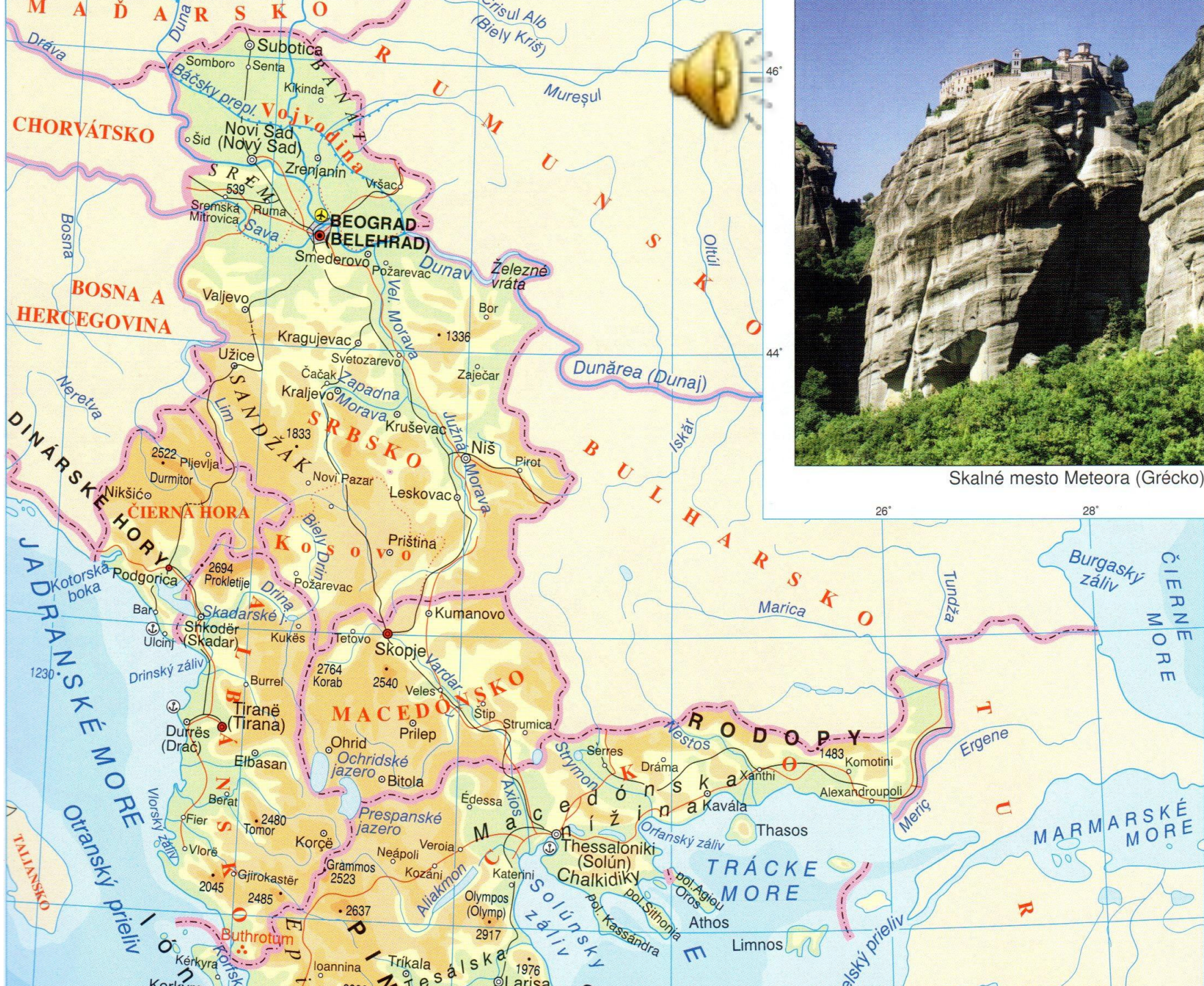


SRBSKO



- vznik: 4.6. 2006 (po oddelení Čiernej Hory)
- 88 360 km²
- 9,1 mil. obyv.
- 103 obyv. / km²
- Belehrad
- susedné štáty:
- vnútrozemský štát – v povodí Dunaja a Sávy nížiny, juh hornatý (Dináre, Karpaty, Stará planina)
- Dináre - najvyšší vrch **Djeravica** (2656 m n.m.) v Kosove






Skalné mesto Meteora (Grécko)

Sútok riek Dunaj a Sáva v Belehrade



SRBSKO

- na severe krajiny je autonómna oblasť
VOJVODINA
(Žije tu veľa Slovákov)
- jej centrom je mesto Novi Sad (druhé najväčšie mesto Srbska)



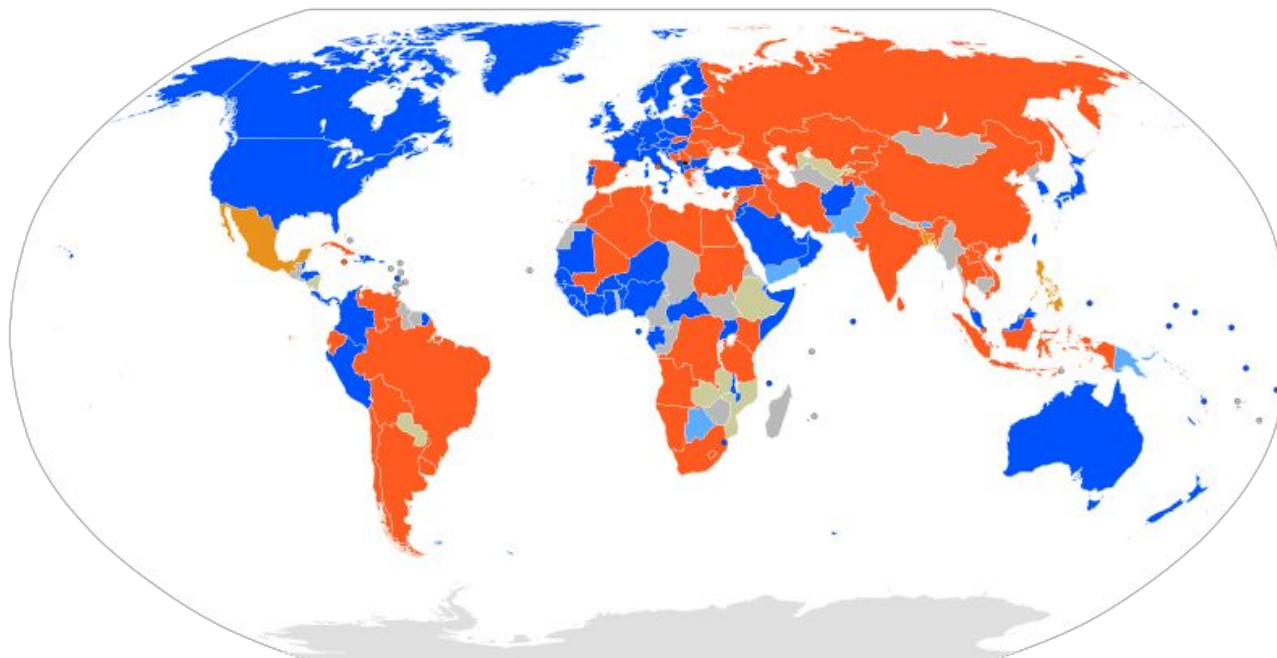
vlajka Vojvodiny




Dunaj v Novom Sade

SRBSKO

- na juhu je autonómna oblasť **KOSOVO**, ktoré vyhlásilo v roku 2008 nezávislosť, ktorú však Srbsko a väčšina krajín (vrátane SR) neuznalo
- jej centrom je Priština
- väčšina obyvateľov: Albánci (moslimovia)

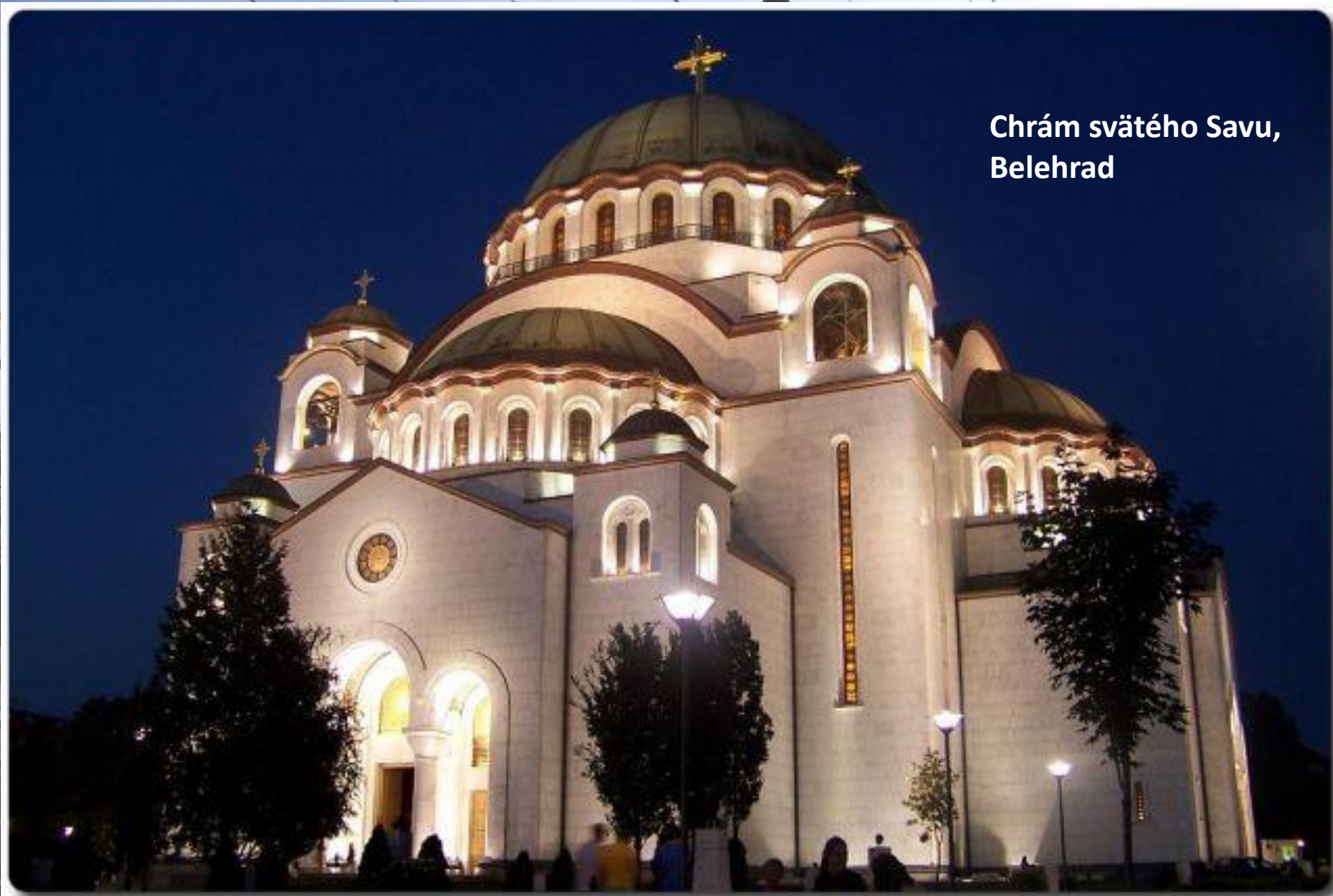


MODRÁ oficiálne uznali nezávislosť Kosova
SIVÁ nevyjadrili sa v tejto otázke
ORANŽOVÁ oficiálne odmietli uznať nezávislosť Kosova



Skalné mesto Meteora (Grécko)

**Chrám svätého Savu,
Belehrad**



Novak Djoković



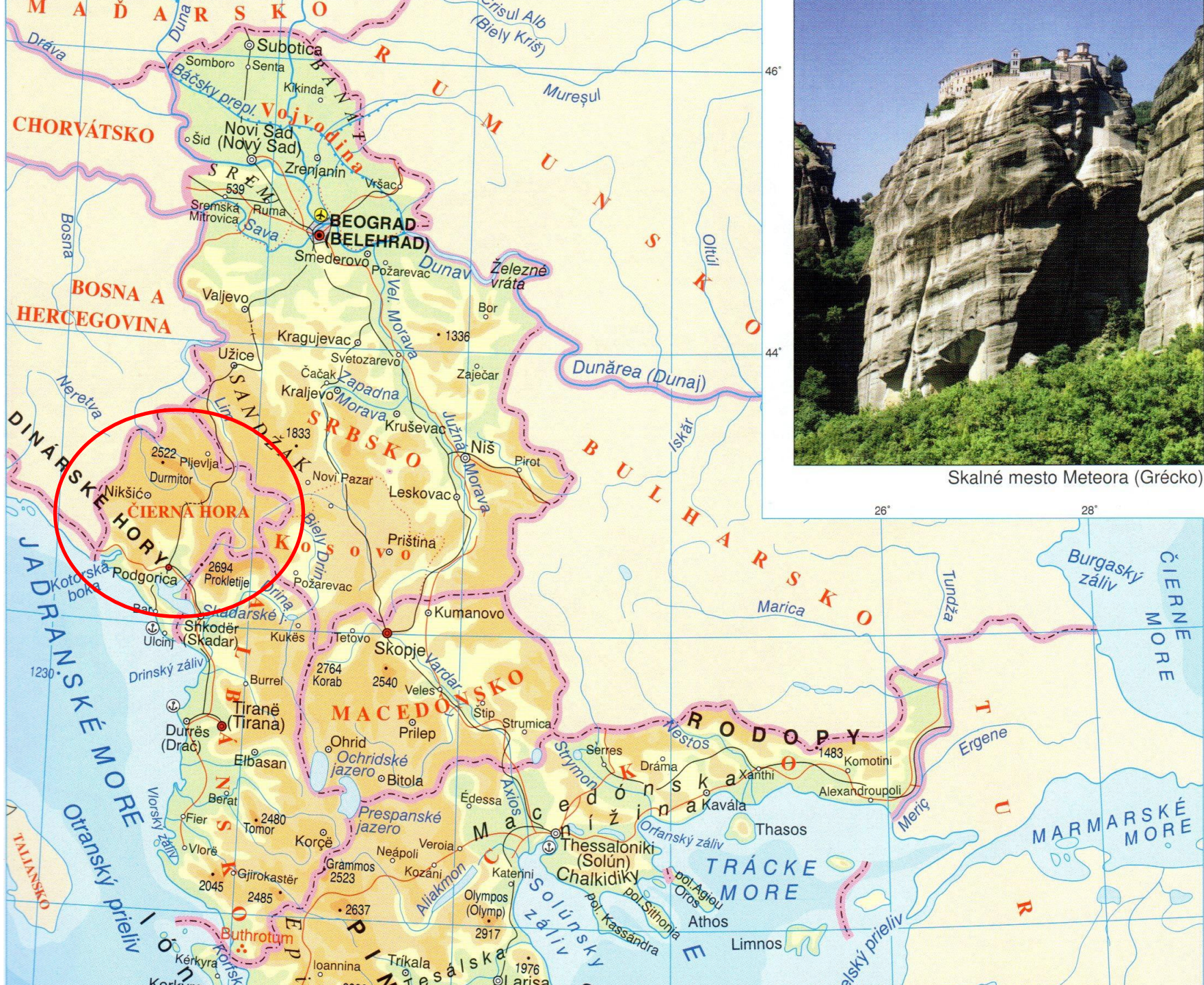
- srbský tenista
- aktuálne (júl 2011) je na 1. mieste medzinárodného rebríčka ATP
- od roku 2006 ho vedie bývalý daviscupový reprezentant SR Marián Vajda



ČIERNÁ HORA

- vznik: 3.6. 2006
(osamostatnením sa od Srbska)
- 14 030 km²
- 0,6 mil. obyv.
- 45 obyv. / km²
- Podgorica
- susedné štáty:
- pobrežie Jadranského mora
- Skadarské jazero
- hornatý štát: Dináre - najvyšší vrch **Zla Kolata** (2534 m n.m.)





Skadarské jazero



ČIERNÁ HORA

- väčšina obyvateľov hovorí srbsky a väčšina sa hlási k pravosláviu (moslimovia 19%)
- veľká časť zisku krajiny plynie z cestovného ruchu
- kandidátska krajina na vstup do EÚ
- má prívlastok najekologickejšia krajina sveta (veľa NP)



Sveti Stefan – centrum turizmu

