

Практическая работа № 5 Анализ экономических карт.

Выявление неравномерности хозяйственного освоения разных территорий
(Варианты сравниваемых регионов: Западная Европа – Латинская Америка; Юго-Восточная Азия – Северная Африка).

Сравнение осуществляется по плану:

- Структура хозяйства сравниваемых территорий (отрасли специализации, господствующая сфера производства);
- Территориальная структура хозяйства характерная для региона
- Особенности размещения хозяйства (равномерность, концентрация в какой части региона);
- Причины сходства и различий.

Выполнение работы возможно в виде таблицы

На последующих слайдах даны пояснения некоторых определений для понимания того, что нужно сравнивать.

Сходство

Различия

Причины сходства и различий

Структура хозяйства
сравниваемых
территорий

Территориальная
структура хозяйства
характерная для
региона

Особенности
размещения хозяйства

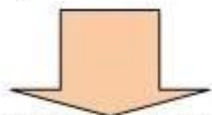
- **Отрасль специализации** – это те виды (отрасли) производства, прибыль от реализации которых является основной частью бюджета района.
 $K = П/Н$, если $K = 1$.
- K – коэффициент специализации;
- $П$ – доля продукции района, в общем производстве страны (по данной отрасли);
- $Н$ – доля населения района в общем населении страны.

K больше 1, то данная отрасль будет отраслью специализации района.

Основные отрасли сферы производства

Первичная сфера

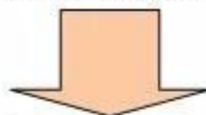
производство сырых материалов путем их добычи или выращивания



добывающие отрасли (угольная, газовая и т. д.), сельское хозяйство, лесоводство, рыболовство и другие

Вторичная сфера

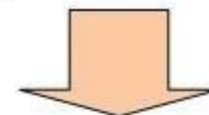
переработка сырья в готовую продукцию или полуфабрикаты



обрабатывающие отрасли – металлургия, нефтепереработка, текстильная, мебельная и другие отрасли

Сфера услуг

оказание различных услуг как первым двум сферам, так и непосредственно потребителям



банки, страховые, транспортные и телефонные компании, медицинская и образовательная системы и т. д.

Территориальная структура

ХОЗЯЙСТВА

Территориальная
структура хозяйства
(ТСХ)

ТСХ – совокупность определенным образом взаиморасположенных территориальных элементов, находящихся в сложном взаимодействии друг с другом

Территориальные
элементы:

1. Промышленные районы
2. Крупные городские агломерации
3. Рекреационные зоны
4. Основные транспортные магистрали

Определяют
географический рисунок расселения населения
и его хозяйственной деятельности