

352930 Краснодарский край, г. Армавир, ул.  
Новороссийская, 102,  
Т. 7-81-22, факс – 7-81-23, shcolanat@mail.ru

**НАМ ЕСТЬ, ЧЕМ ГОРДИТЬСЯ,  
НАМ ЕСТЬ, ЧТО БЕРЕЧЬ**

6 "Б" класс  
Воспитатель: Данова  
Т.В.

# Краснодарский край



Краснодарский край – это целый регион, в котором несколько крупных городов, свой центр, не считая десятка поселков. Ежегодно сюда приезжают сотни, если не тысячи туристов, чтобы отдохнуть и больше узнать о прекрасном месте с замечательным климатом

# Краснодарский край

**КРАСНОДАРСКИЙ КРАЙ – это:**

- 38 районов;
- 26 городов;
- 21 поселок городского типа;
- 390 сельских администраций.

# Краснодарский край – один из древнейших районов обитания человека



Территория Краснодарского края была обитаема в палеолите уже около 2 млн лет назад (стоянка «Кермек» на Таманском полуострове). Более 1,5 млн лет стоянке «Родники 1» и более 1 млн лет стоянке «Богатыри/Синяя балка» в Южном Приазовье.



# Краснодарский край

## История



- Краснодарский край был образован 13 сентября 1937 года. В 1991 году Адыгейская автономная область, входящая в край, вышла из его состава и была преобразована в Республику Адыгея. Территория края сложилась из части территорий, занимаемых до революции Кубанской областью и Черноморской губернией.

# Население Кубани

## Национальный состав населения Краснодарского края

Национальность	Численность (чел.)	% от общего
Русские	4 436 272	86,56%
Армяне	274 566	5,36%
Украинцы	131 774	2,57%
Греки	26 540	0,52%
Белорусы	26 260	0,51%
Татары	25 589	0,50%
Грузины	20 500	0,40%
Немцы	18 469	0,36%
Адыгейцы	15 821	0,31%
Турки	13 496	0,26%

В крае проживают русские, армяне, греки, немцы, турки, адыги или черкесы (шапсуги, натухайцы и др., которые являются коренным населением края) и другие национальности.

# Природа Кубани

- Природа Кубани красива и разнообразна, она самым тесным образом связана с географическим ее местоположением. Подчеркнем - по своим природным характеристикам Кубань не однородна, что объясняется ее разнообразным рельефом.





# Природа Кубани

Высокие горы, степные просторы,  
Приморского берега грань...  
Леса и поляны, сады и лиманы,  
Все это – родная Кубань.

Виктор Подкопаев





# Природа Кубани

## География

- Краснодарский край – крайняя южная точка страны, это западная окраина Кавказа. Делится он на 38 всего районов и 28 городов, не считая сел. В крае можно спокойно разместить какую-нибудь европейскую страну по площади. Омывается Черным, Азовским морями.

# Природа Кубани

География



Краснодарский край на карте

# Природа Кубани

## Климат

- Моря оказывают значительное влияние на формирование климата. Он разнообразен: в высокогорьях холодный и суровый, в низменностях умеренный, а в лесных предгорьях ближе к субтропическому. На побережьях летом в среднем +25, в горах +13. Зимой на берегу не ниже +5, в горах не выше -8. Купаться можно начиная с мая до сентября, если в Сочи – до первых чисел ноября. В Азовском море сезон - лето. На Черном море пляжи галечные, каменистые, на Азовском-



# Природа Кубани

## Реки

- В крае множество ручьев, рек, больше 13 тысяч и главная из них – р.Кубань. в их долинах много рыбы и водоплавающей дичи. Реки по большей степени горные, берут начало на высоте, текут по ущельям, образуя водовороты и водопады. Это позволяет любителям рафтинга изучать их. Самые высокие из водопадов в Западном Кавказе. Также край известен своими минеральными источниками, которых больше 200.



# Природа Кубани

## Реки

### Кубан



Длина реки – 870 км., в Краснодарском крае – 662 км.

### Ея



Общая длина реки – 311 км

### Челба



Общая длина реки – 288 км.

### Бела



Общая длина реки – 273 км

# Природа Кубани

## Флора и фауна

- В лесах обитают кабаны, лисы, волки, зайцы, можно встретить в долинах и низменностях енотов, реки богаты рыбой: тот же осетр, балык и т.д. Утки, гуси разных подвидов. В крае находятся несколько охотничьих и рыболовных центров, где можно любителям взять инвентарь напрокат, узнать самые хорошие места. В море встречаются дельфины.  
Густые леса из дуба, сосны, березы и др. радуют взор, в тени так приятно отдохнуть жаркими днями.

В Красную книгу Краснодарского края включено 353 вида животных

Некоторые из них:



Беркут



Зубр



Кавказская гадюка



Переднеазиатский леопард

# Курорты Кубани

Юг России да еще с двумя теплыми морями, бросающимися друг к другу в объятия у Лукоморья на Таманском полуострове, с давних времен называемого Тмутараканью, не только в достатке обеспечивает свежими овощами и фруктами мегаполисы и прочие веси Отечества и является главной его житницей, именуемый на географических картах Краснодарским краем, по сути своей и есть главный наш курорт с большой сетью лечебно - профилактических и оздоровительных зон, в которых и индустрия досуга также плодотворно влияющая на укрепление здоровья, ничуть не ниже европейского уровня.




# Курорты Кубани



Сочи




# Курорты Кубани



Анапа

# Курорты Кубани



Геленджи  
к

# Достопримечательности Кубани

- Наш край обладает огромным наследием для будущих поколений! Ведь за многовековую историю существования нашего региона, в нем возникло огромное множество достопримечательностей, культурных и природных ценностей, которые необходимо оберегать и поддерживать!



# Достопримечательности Кубани

Олимпийский парк в Сочи



Большой Сочи, который протянулся вдоль российского Черноморского побережья от поселка Магри на севере до реки Псоу на юге на сто с лишним километров, по праву называют южной столицей страны.

# Достопримечательности Кубани

## Музей “Горгиппия”

- В Краснодарском крае на сегодня, кроме Большого Сочи, несколько крупных курортных зон с центрами - в Анапе, Геленджике, Туапсе, с 2001 года к ним прибавилась Тамань, получившая статус Всероссийской здравницы по причине открытия в ней месторождений целебных грязей в потухших и действующих грязевых вулканах, на дне соленых озер, лиманов. Аппликации и ванны помогают в лечении и болезней опорно-двигательного аппарата, нервной и сердечно-сосудистых систем, гинекологии и других - это уж как доктора назначат. И в каждой курортной зоне свои диковинки, свои достопримечательности, заповедные места. Не будет в этом смысле исключением и Анапа - Всероссийская здравница для семейного и детского отдыха и лечения.

# Достопримечательности Кубани



Музей  
"Горгиппия"

# Достопримечательности Кубани

## Дендрарий в Сочи

- Сочинский дендрарий является настоящим памятником живой природы. Уже более века он остается величайшим парком с оригинальными архитектурными вкраплениями, который интересно посетить всем гостям города.

Природа Сочи неповторима. Здесь ее любят и стараются показать приезжим во всей красе. Увидеть удивительный мир местной флоры и фауны можно в Сочинском дендрарии – уникальном парке, созданным руками человека. Сюда обязательно рекомендуется заглянуть гостям города.



# Достопримечательности Кубани



Дендрарий в  
Сочи



# Достопримечательности Кубани

## Казачья станица "Атамань" на Тамани

- Как мы уже упоминали, статус курорта федерального значения Тамань получила в 2001 году. В силу мощного лечебного фактора, представленного месторождениями целебной грязи. Удивительно, но факт - на Таманском полуострове более трех десятков потухших и действующих грязевых вулканов. Аппликации и ванны лечат многие болезни. В добавок ко всему, от них туристы молодеют на глазах. И могут совмещать оздоровление грязью или водами соленых озер (в той же станице Голубицкой) с купанием в море - вот оно, совсем рядом, в каких-то десятках метров, и называется Азовским. Кстати именно на Тамани, а конкретно в Керченском проливе, Черное и Азовское моря сливаются друг с другом - удивительнейший феномен природы!

# Достопримечательности Кубани





Станица  
“Атамань”

# Достопримечательности Кубани

Одной из самых популярных и живописных природных достопримечательностей Адыгеи являются водопады Руфабго. Расположен этот уникальный памятник в ущелье реки Руфабго – одного из притоков реки Белая. Недалеко от водопадов, всего в паре километров, находится поселок Каменноостский, из которого начинается большинство туристических маршрутов и, в том числе, экскурсии на Руфабго.



# Водопады Руфабго



Девичьи  
КОСЫ



# Достопримечательности Кубани

В Тамани Темрюкского района Краснодарского края есть музей Михаила Юрьевича Лермонтова, а также красивый сквер его имени. Они расположены в самом центре станицы. По часто встречающимся указателям легко найти дорогу к этому интересному месту.

Дом-музей Лермонтова является главной достопримечательностью уютного сквера. Несмотря на то что поэт пробыл в Тамани всего 3 дня, он написал известное одноименное городу произведение. Оно стало известным на всю Россию и прославило это место. За стихотворение «На смерть поэта» Лермонтов был сослан на Кавказ и проездом остановился в Тамани. Поэтом не совсем лестно отзывался об этом месте, назвав его «скверным городишком», но, тем не менее, нашел сюжет и героев за столько короткий период.



# Дом – музей Лермонтова



# Достопримечательности Кубани

Гора Гнилая пользуется популярностью среди туристов, решивших провести отдых с пользой для здоровья. Она расположена в 15 километрах от Темрюка, в юго-восточной части Таманского полуострова. Своим названием гора обязана типу поверхности – почва здесь рыхлая и неоднородная, сквозь нее пробиваются сотни мелких вулканов, извергающих газы и грязь.

Гора Гнилая представляет собой открытое плато площадью 6 тысяч квадратных метров. На нем расположена цепочка грязевых кратеров разных размеров. Из них постоянно доносится бульканье и шипение.

Вулкан Гефест является визитной карточкой достопримечательного возвышения. Струи жидкой грязи, которые он извергает, могут подниматься на высоту свыше 15 метров. Освоен он уже давно. Еще в XIX веке здесь была открыта грязелечебница для военнослужащих. Обладающая целительными свойствами грязь обладает богатым набором полезных микроэлементов: йодом, бромом, селеном.



# Вулкан Гефест



# Достопримечательности Кубани

Недалеко от Бугазского лимана есть озеро Соленое, которое дарит людям возможность не только насладиться красивым видом, но и подлечить различные болезни.

Между Бугазским лиманом и мысом Железный Рог расположено удивительное место. Озеро соленое является частью Кубанского залива и считается одним из самых концентрированных в этом районе.

Несколько столетий назад от лимана Бугаз отделилось небольшая часть. Вплоть до 50-х годов прошлого века здесь добывали соль. Сейчас это больше место для экскурсий. Транспорт туда не ходит. Добраться можно только на личном автомобиле или с различными экскурсионными группами. Кубань богата на природные ресурсы.



# Соленое озеро



# Достопримечательности Кубани

Сочинский национальный парк нередко называют жемчужиной данной местности. Его территория занимает около 200 тысяч гектаров. Парковая зона была создана с целью сохранения уникальной природы и животного мира, и бдительно охраняется сотрудниками 15 лесничеств.

Здесь протекает более 40 рек и ручьев, которые образуют каньоны и водопады. Одним из самых известных является Ореховый водопад на реке Псоу. Эту достопримечательность часто посещают туристы из разных уголков планеты.

# Сочинский национальный парк



**СПАСИБО ЗА  
ВНИМАНИЕ!**