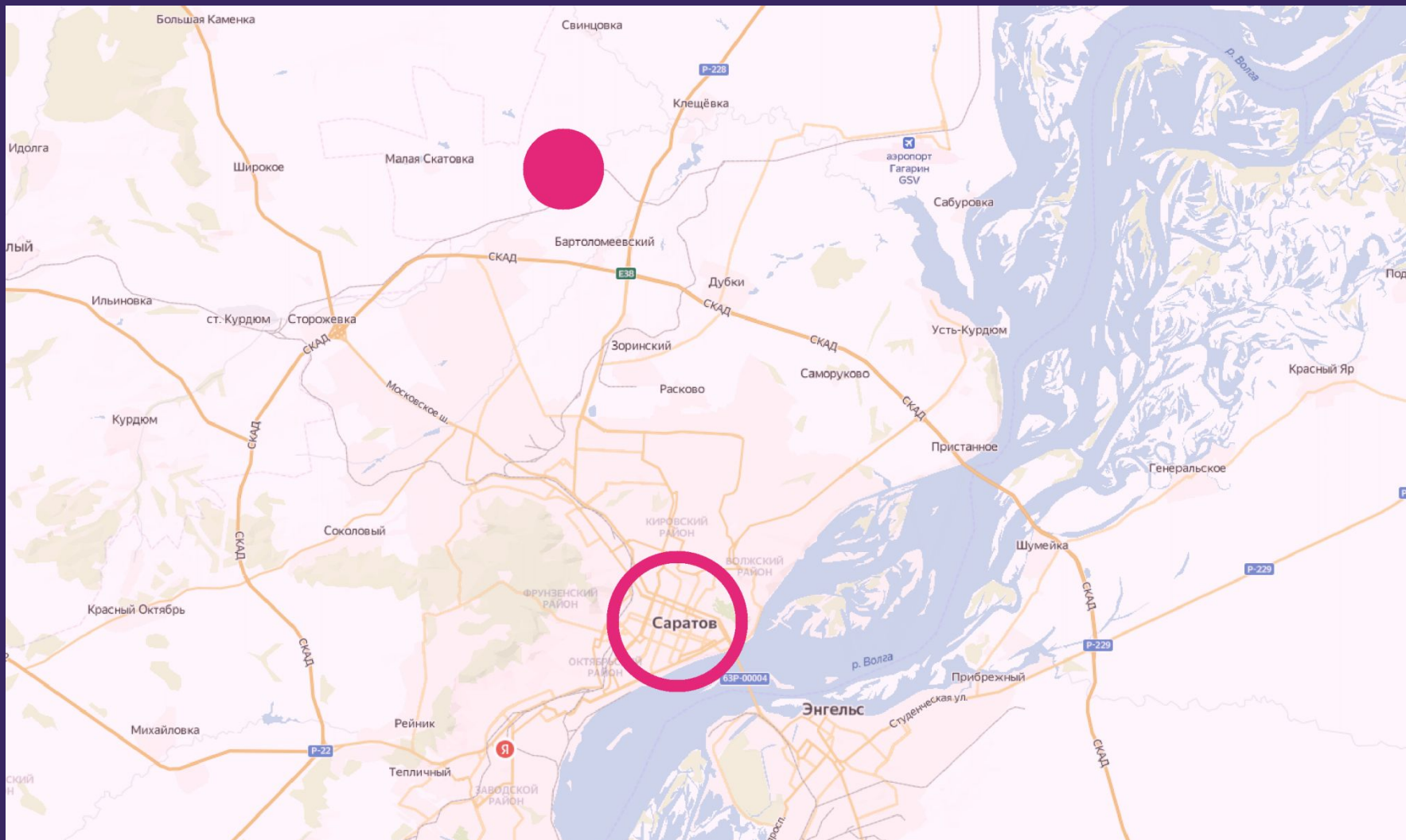


Север Саратова

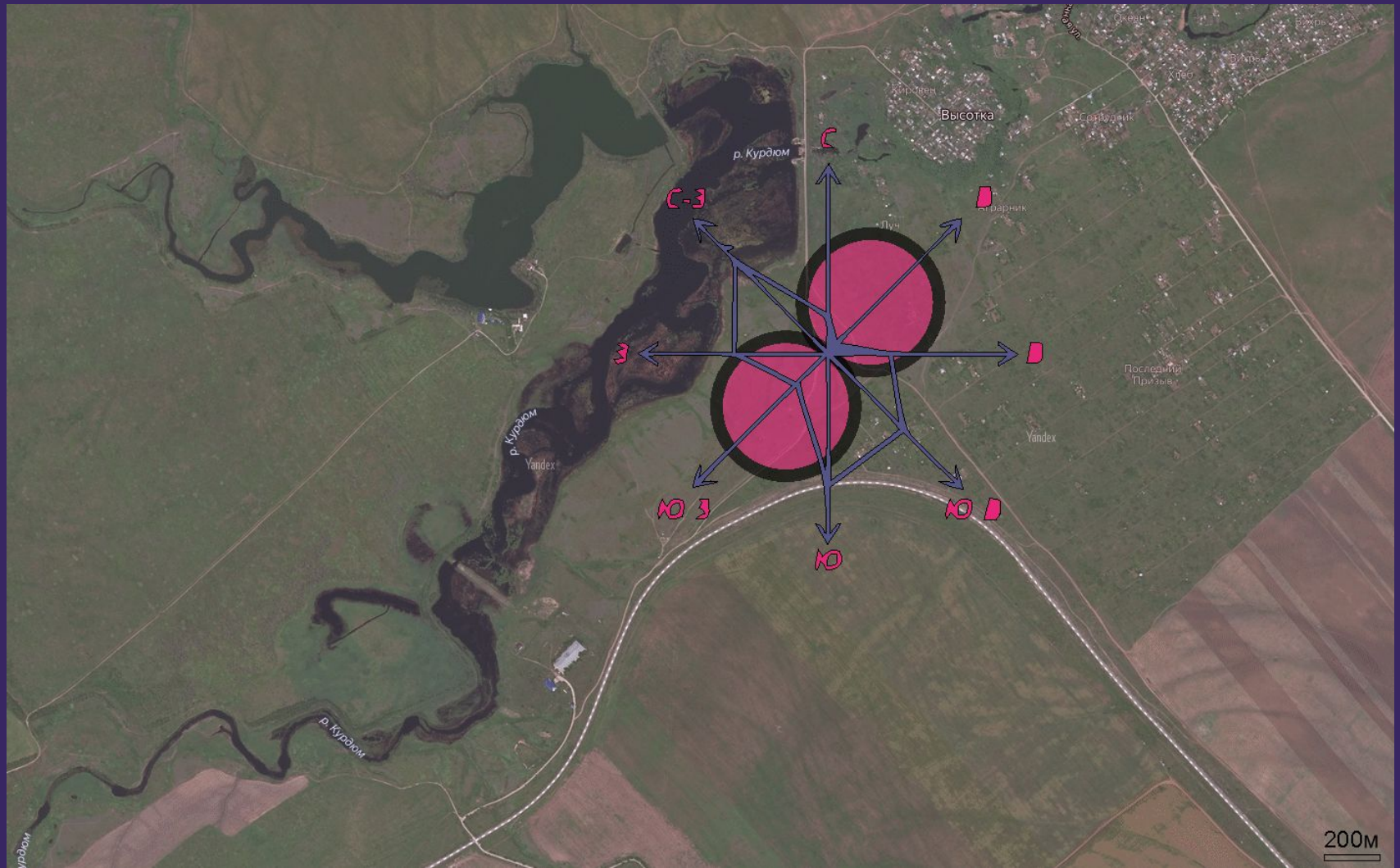
Огромный пруд Готовицкий, на берегу стоит база отдыха. Образован путем запруды речки Курдюм. Раньше функционировала сливная плотина, воды было так много, что она постоянно сливалась дальше по руслу реки Курдюм.



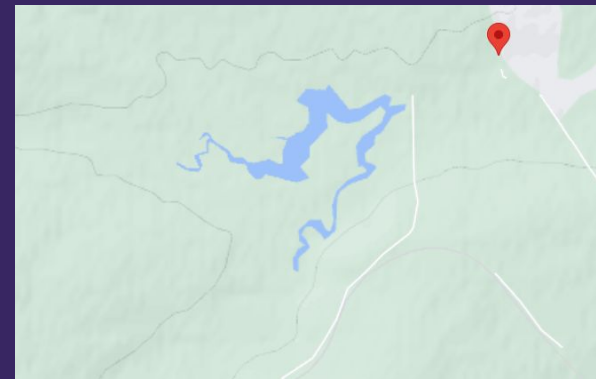
СИТУАЦИОННЫЙ ПЛАН



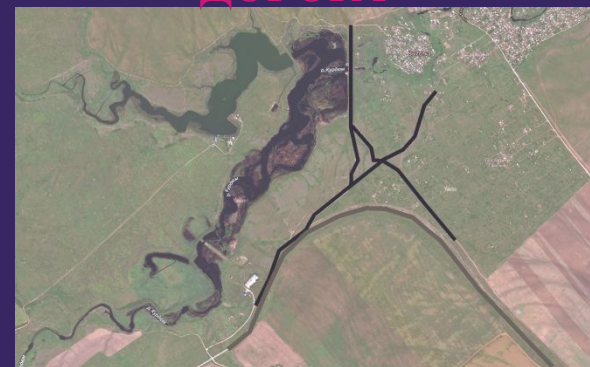
СИТУАЦІЯ ТЕРРИТОРИИ




ОЗЕЛЕНЕНИЕ

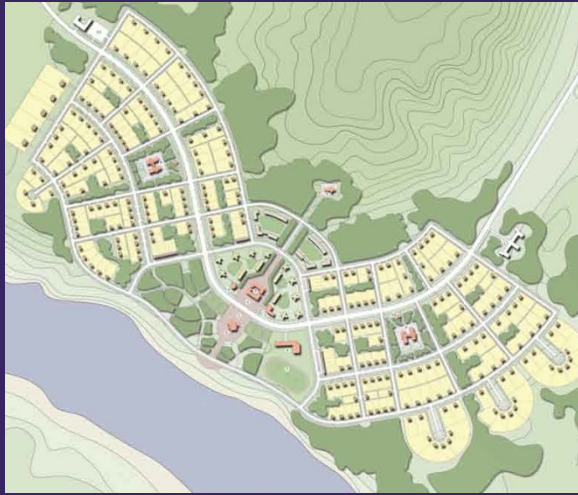


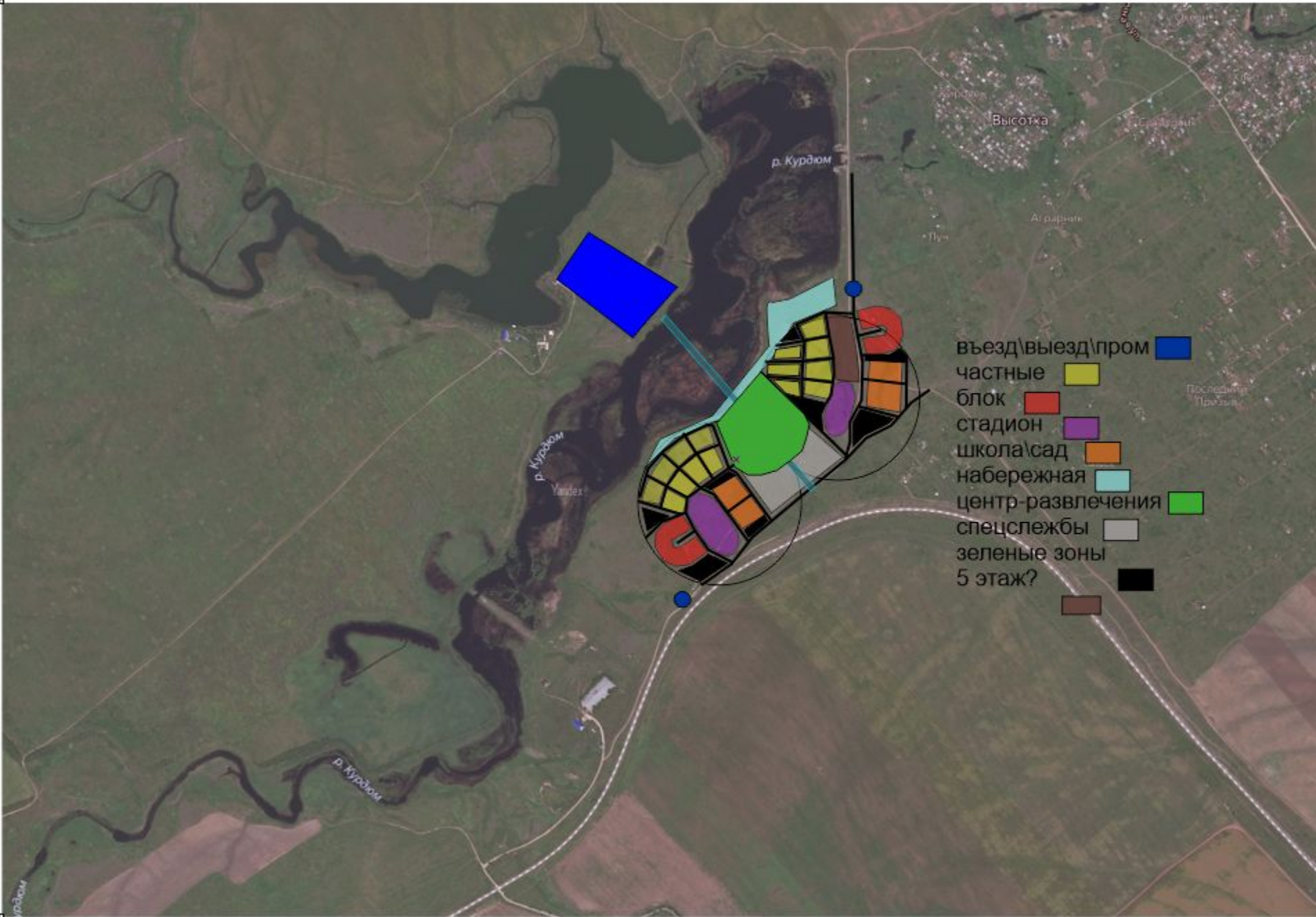
ДОРОГА



ЗАСЕЛЕННЫЕ ЗАБРОШЕННЫЕ







- въезд\выезд\пром
- частные
- блок
- стадион
- школа\сад
- набережная
- центр-развлечения
- спецслужбы
- зеленые зоны
- 5 этаж?