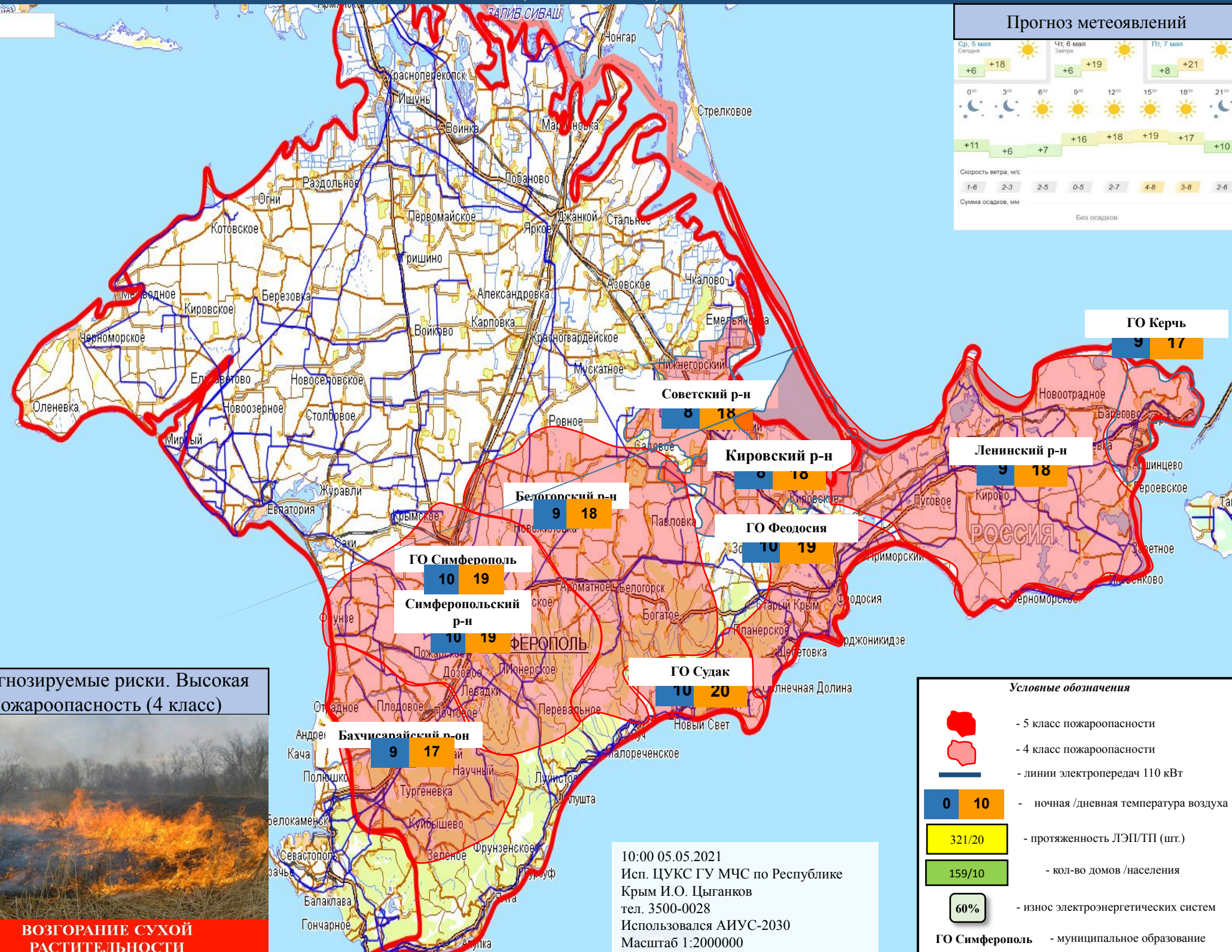


# ИНФОРМАЦИОННЫЕ МАТЕРИАЛЫ ПО ТЕМПЕРАТУРЕ И ПОРЫВАМ ВЕТРА НА ТЕРРИТОРИИ РЕСПУБЛИКИ КРЫМ (РИСК ВОЗНИКНОВЕНИЯ ПОЖАРОВ) ПО ИНФОРМАЦИИ «КРЫМСКОГО УГМС» И «АВИАЛЕСОХРАНЫ» (НА 06.05.2021)

### Прогноз метеоявлений

Ср, 5 мая Сегодня	Чт, 6 мая Завтра	Пт, 7 мая
+6 +18	+6 +19	+8 +21
0 <sup>00</sup> 3 <sup>00</sup> 6 <sup>00</sup> 9 <sup>00</sup> 12 <sup>00</sup> 15 <sup>00</sup> 18 <sup>00</sup> 21 <sup>00</sup>		
+11 +6 +7	+16 +18 +19	+17 +10
Скорость ветра, м/с		
1-6	2-3	2-5
0-5	2-7	4-8
3-8	2-6	
Сумма осадков, мм		
Без осадков		



**Прогнозируемые риски. Высокая пожароопасность (4 класс)**



**ВОЗГОРАНИЕ СУХОЙ РАСТИТЕЛЬНОСТИ**

### Условные обозначения

- 5 класс пожароопасности
- 4 класс пожароопасности
- линии электропередач 110 кВт
- ночная /дневная температура воздуха
- протяженность ЛЭП/ТП (шт.)
- кол-во домов /населения
- износ электроэнергетических систем
- муниципальное образование

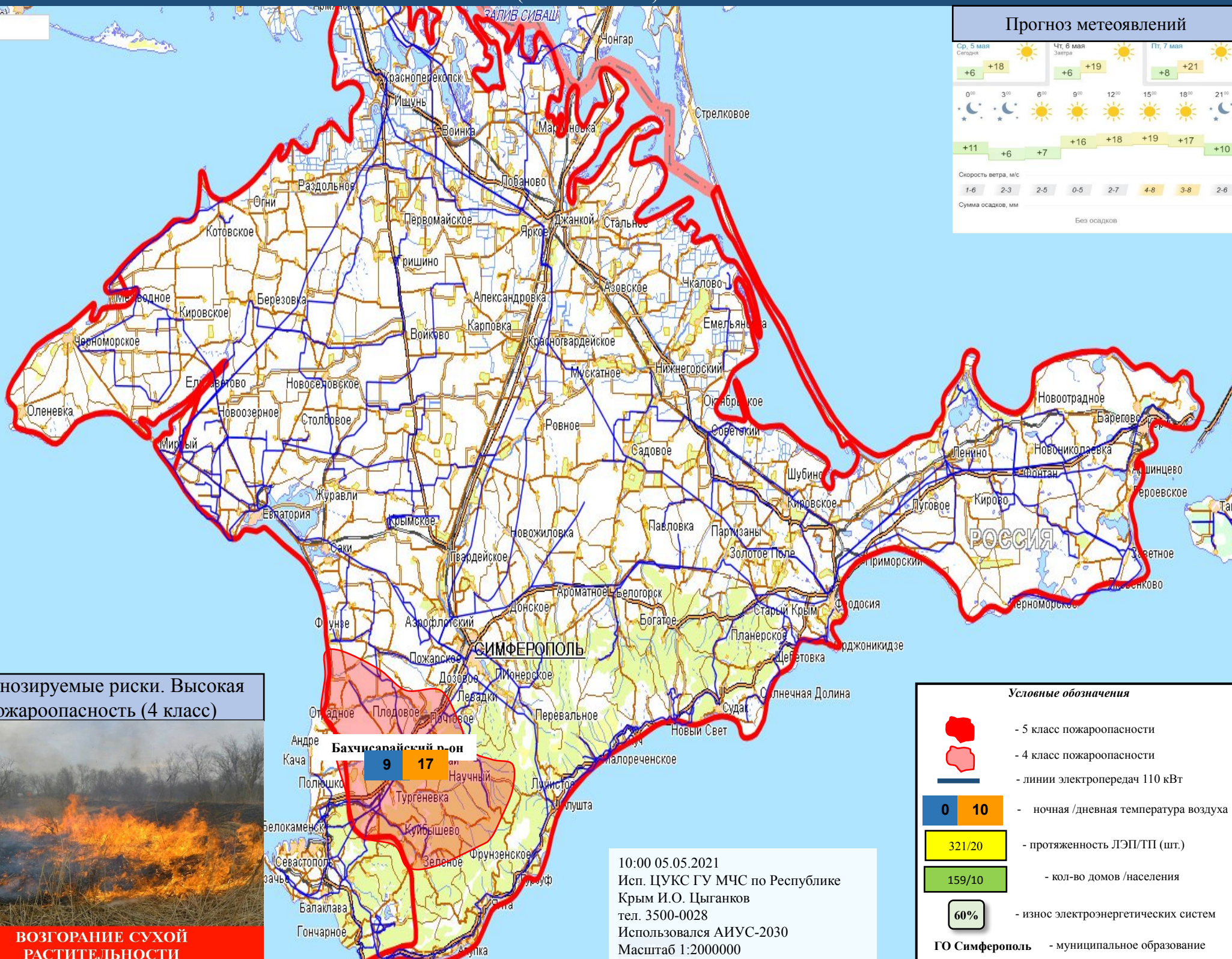
10:00 05.05.2021  
Исп. ЦУКС ГУ МЧС по Республике Крым И.О. Цыганков  
тел. 3500-0028  
Использовался АИУС-2030  
Масштаб 1:2000000



# ИНФОРМАЦИОННЫЕ МАТЕРИАЛЫ ПО ТЕМПЕРАТУРЕ И ПОРЫВАМ ВЕТРА НА ТЕРРИТОРИИ РЕСПУБЛИКИ КРЫМ (РИСК ВОЗНИКНОВЕНИЯ ПОЖАРОВ) ПО ИНФОРМАЦИИ «КРЫМСКОГО УГМС» И «АВИАЛЕСОХРАНЫ» (НА 06.05.2021)

### Прогноз метеоявлений

Ср, 5 мая Сентябрь	Чт, 6 мая Завтра	Пт, 7 мая
+6 +18	+6 +19	+8 +21
0 <sup>00</sup> 3 <sup>00</sup> 6 <sup>00</sup> 9 <sup>00</sup> 12 <sup>00</sup> 15 <sup>00</sup> 18 <sup>00</sup> 21 <sup>00</sup>		
+11 +6 +7	+16 +18 +19	+17 +10
Скорость ветра, м/с		
1-6	2-3	2-5
0-5	2-7	4-8
3-8	2-6	
Сумма осадков, мм		
Без осадков		



**Прогнозируемые риски. Высокая пожароопасность (4 класс)**



**ВОЗГОРАНИЕ СУХОЙ РАСТИТЕЛЬНОСТИ**

**Бахчисарайский р-он**  
9 17

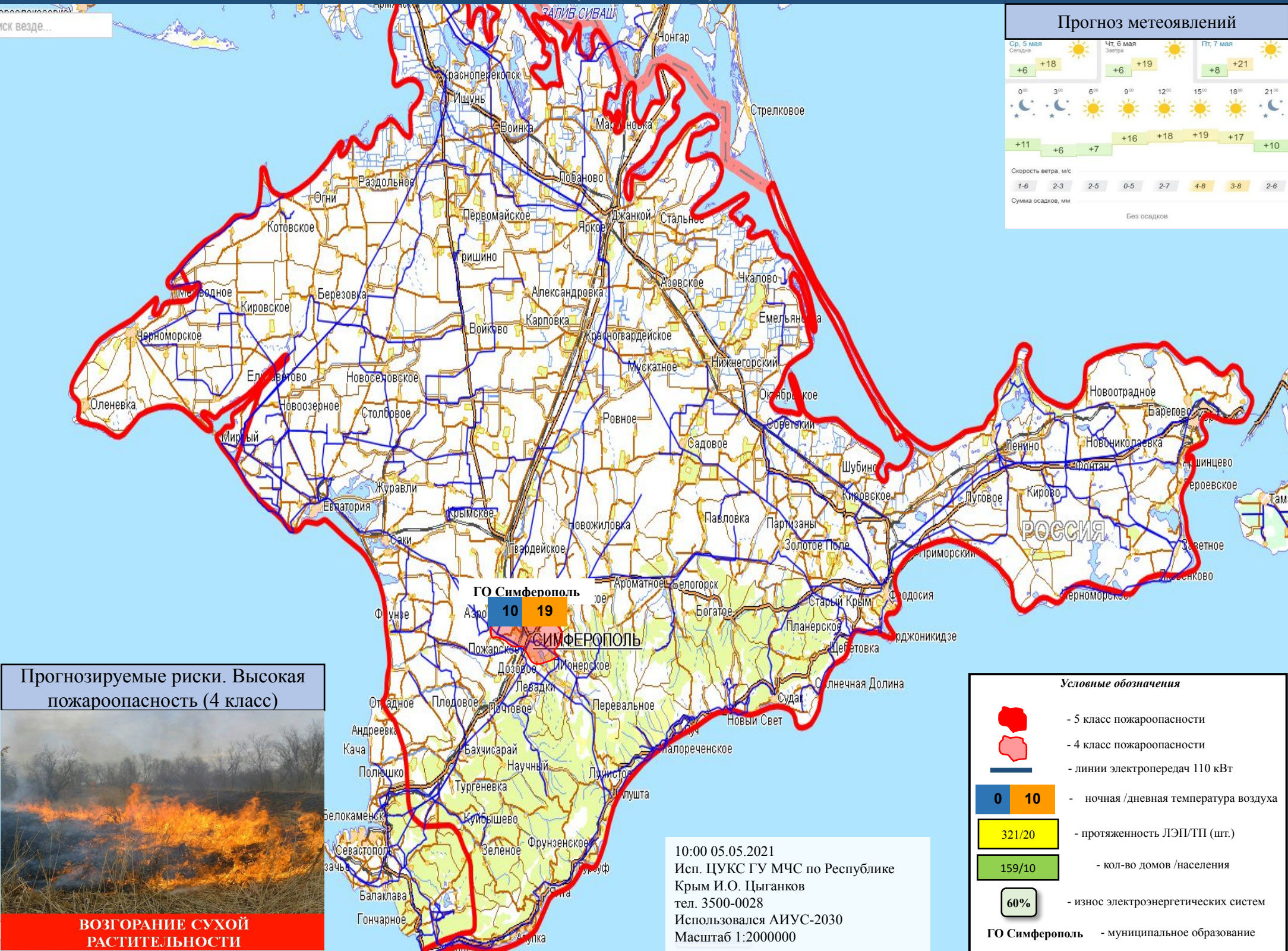
10:00 05.05.2021  
Исп. ЦУКС ГУ МЧС по Республике Крым И.О. Цыганков  
тел. 3500-0028  
Использовался АИУС-2030  
Масштаб 1:2000000

### Условные обозначения

- 5 класс пожароопасности
- 4 класс пожароопасности
- линии электропередач 110 кВт
- ночная /дневная температура воздуха
- протяженность ЛЭП/ТП (шт.)
- кол-во домов /населения
- износ электроэнергетических систем
- муниципальное образование



# ИНФОРМАЦИОННЫЕ МАТЕРИАЛЫ ПО ТЕМПЕРАТУРЕ И ПОРЫВАМ ВЕТРА НА ТЕРРИТОРИИ РЕСПУБЛИКИ КРЫМ (РИСК ВОЗНИКНОВЕНИЯ ПОЖАРОВ) ПО ИНФОРМАЦИИ «КРЫМСКОГО УГМС» И «АВИАЛЕСОХРАНЫ» (НА 06.05.2021)



## Прогноз метеоявлений

Ср, 5 мая Сентябрь	Чт, 6 мая Завтра	Пт, 7 мая
+6 +18	+6 +19	+8 +21
0 <sup>00</sup> 3 <sup>00</sup> 6 <sup>00</sup> 9 <sup>00</sup> 12 <sup>00</sup> 15 <sup>00</sup> 18 <sup>00</sup> 21 <sup>00</sup>		
+11 +6 +7	+16 +18 +19	+17 +10
Скорость ветра, м/с		
1-6	2-3	2-5 0-5 2-7 4-8 3-8 2-6
Сумма осадков, мм		
Без осадков		

Прогнозируемые риски. Высокая пожароопасность (4 класс)



**ВОЗГОРАНИЕ СУХОЙ РАСТИТЕЛЬНОСТИ**

10:00 05.05.2021  
Исп. ЦУКС ГУ МЧС по Республике Крым И.О. Цыганков  
тел. 3500-0028  
Использовался АИУС-2030  
Масштаб 1:2000000

### Условные обозначения

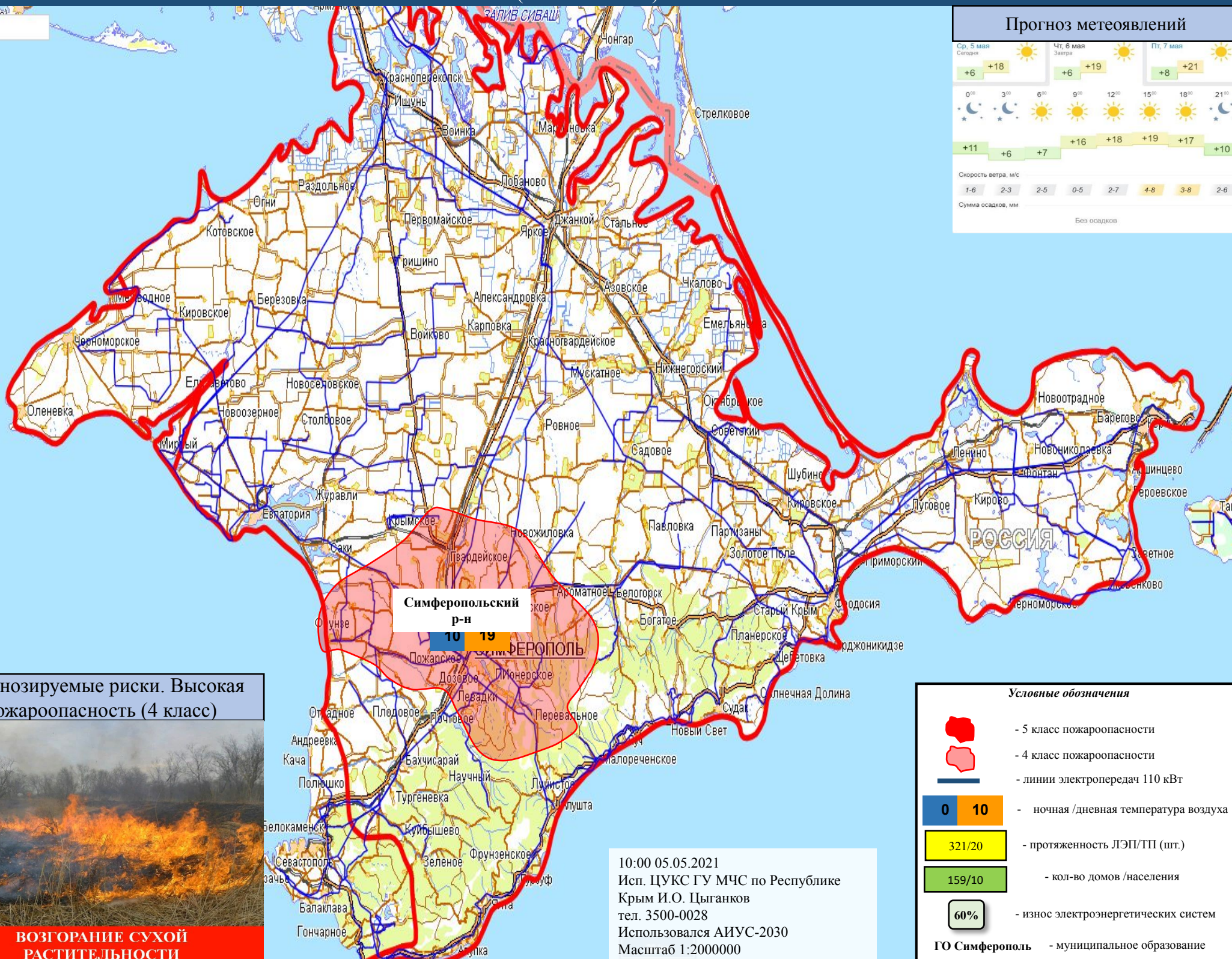
- 5 класс пожароопасности
- 4 класс пожароопасности
- линии электропередач 110 кВт
- ночная /дневная температура воздуха
- протяженность ЛЭП/ТП (шт.)
- кол-во домов /населения
- износ электроэнергетических систем
- муниципальное образование



ИНФОРМАЦИОННЫЕ МАТЕРИАЛЫ ПО ТЕМПЕРАТУРЕ И ПОРЫВАМ ВЕТРА НА ТЕРРИТОРИИ РЕСПУБЛИКИ КРЫМ (РИСК ВОЗНИКНОВЕНИЯ ПОЖАРОВ) ПО ИНФОРМАЦИИ «КРЫМСКОГО УГМС» И «АВИАЛЕСОХРАНЫ» (НА 06.05.2021)

### Прогноз метеоявлений

Ср, 5 мая Сентябрь	Чт, 6 мая Завтра	Пт, 7 мая
+6 +18	+6 +19	+8 +21
0 <sup>00</sup> 3 <sup>00</sup> 6 <sup>00</sup> 9 <sup>00</sup> 12 <sup>00</sup> 15 <sup>00</sup> 18 <sup>00</sup> 21 <sup>00</sup>		
+11 +6 +7	+16 +18 +19	+17 +10
Скорость ветра, м/с		
1-6	2-3	2-5
0-5	2-7	4-8
3-8	2-6	
Сумма осадков, мм		
Без осадков		



Прогнозируемые риски. Высокая пожароопасность (4 класс)



ВОЗГОРАНИЕ СУХОЙ РАСТИТЕЛЬНОСТИ

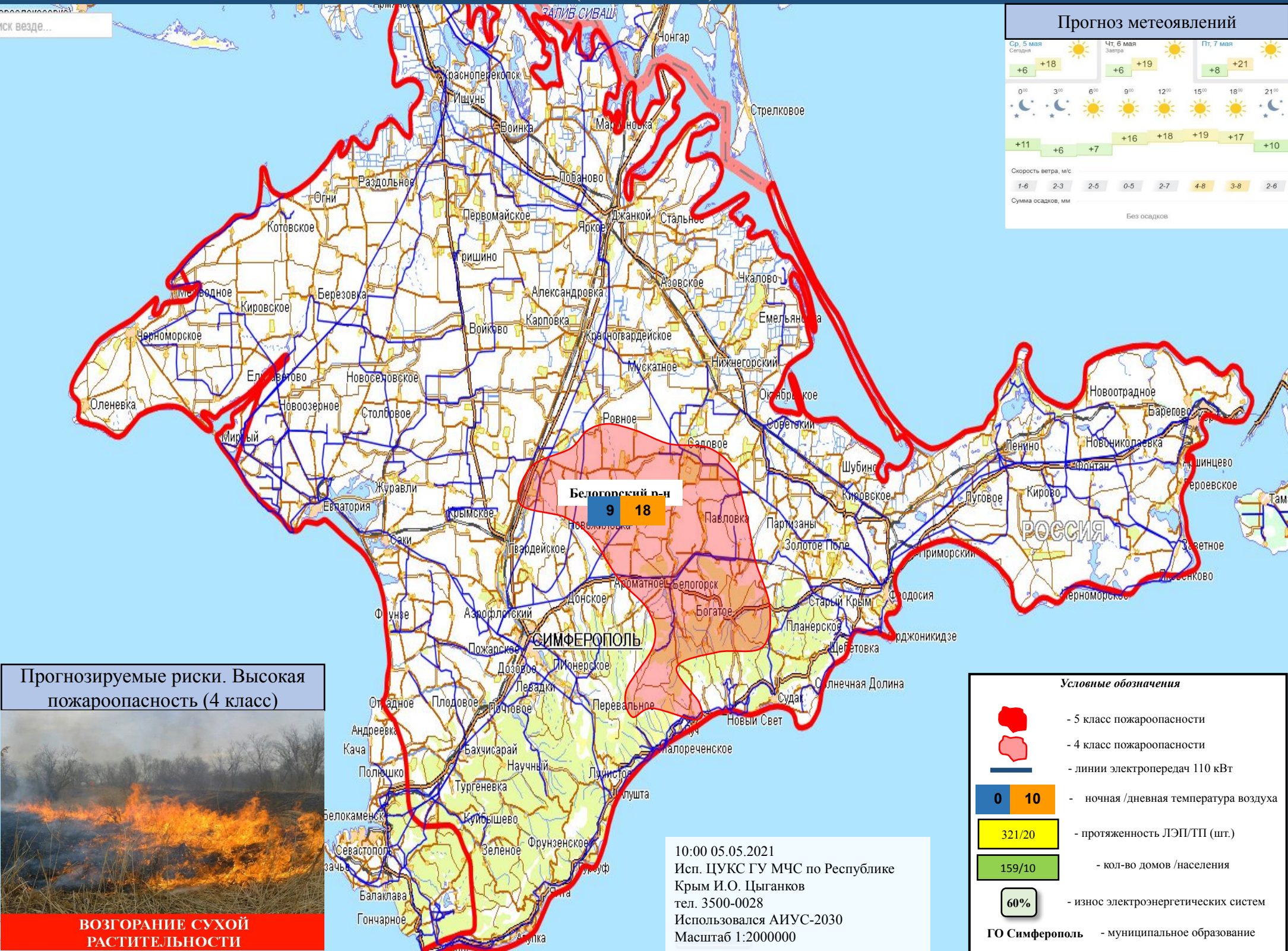
10:00 05.05.2021  
Исп. ЦУКС ГУ МЧС по Республике Крым И.О. Цыганков  
тел. 3500-0028  
Использовался АИУС-2030  
Масштаб 1:2000000

### Условные обозначения

- 5 класс пожароопасности
- 4 класс пожароопасности
- линии электропередач 110 кВт
- ночная /дневная температура воздуха
- протяженность ЛЭП/ТП (шт.)
- кол-во домов /населения
- износ электроэнергетических систем
- муниципальное образование



ИНФОРМАЦИОННЫЕ МАТЕРИАЛЫ ПО ТЕМПЕРАТУРЕ И ПОРЫВАМ ВЕТРА НА ТЕРРИТОРИИ РЕСПУБЛИКИ КРЫМ (РИСК ВОЗНИКНОВЕНИЯ ПОЖАРОВ) ПО ИНФОРМАЦИИ «КРЫМСКОГО УГМС» и «АВИАЛЕСОХРАНЫ» (НА 06.05.2021)



Прогноз метеоявлений

Ср, 5 мая Севаст	Чт, 6 мая Загря	Пт, 7 мая
+6 +18	+6 +19	+8 +21
0 <sup>00</sup> 3 <sup>00</sup> 6 <sup>00</sup> 9 <sup>00</sup> 12 <sup>00</sup> 15 <sup>00</sup> 18 <sup>00</sup> 21 <sup>00</sup>		
+11 +6 +7	+16 +18 +19	+17 +10
Скорость ветра, м/с		
1-6	2-3	2-5 0-5 2-7 4-8 3-8 2-6
Сумма осадков, мм		
Без осадков		

Белогорский р-н  
9 18

Прогнозируемые риски. Высокая пожароопасность (4 класс)



ВОЗГОРАНИЕ СУХОЙ РАСТИТЕЛЬНОСТИ

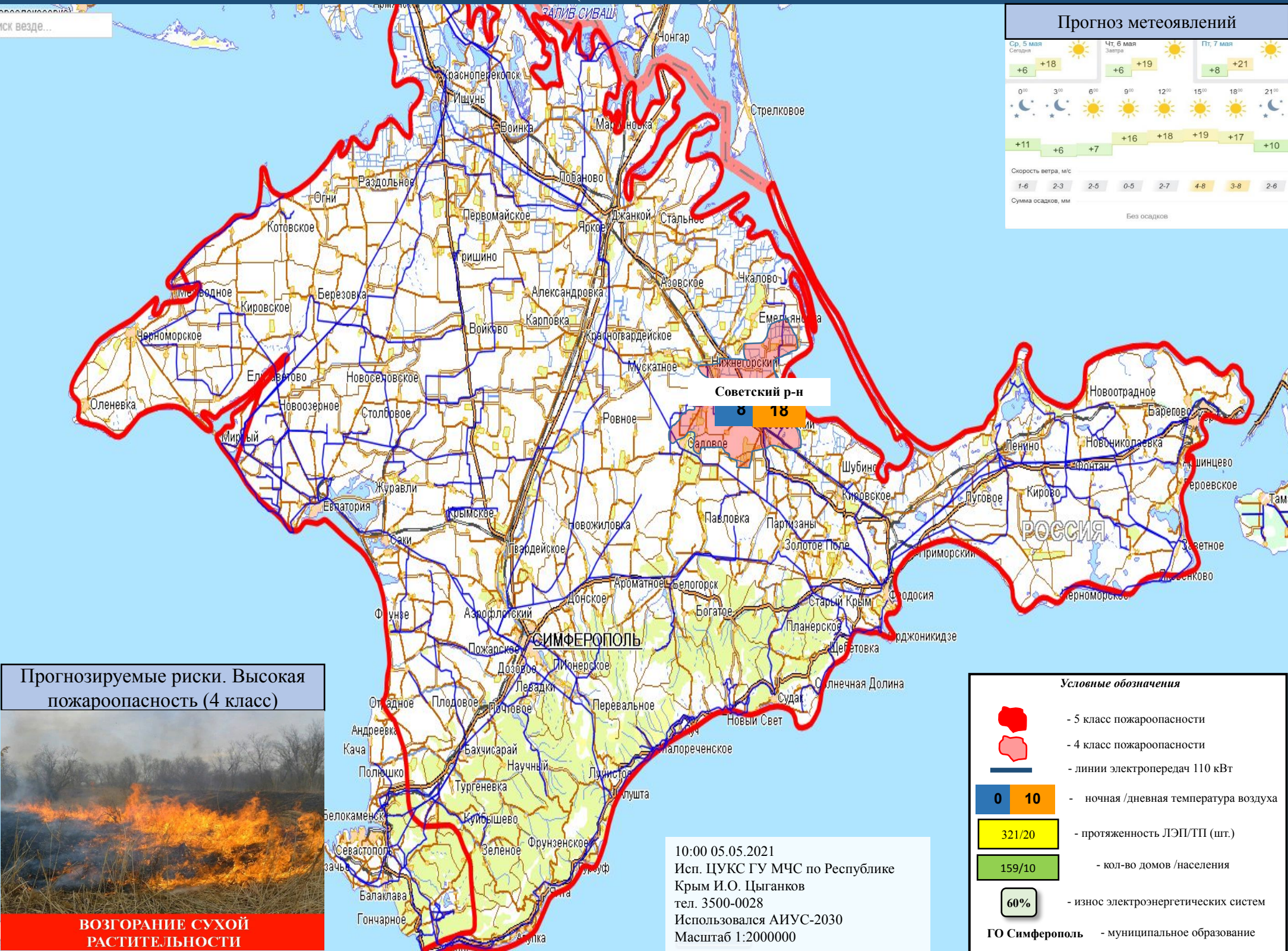
10:00 05.05.2021  
Исп. ЦУКС ГУ МЧС по Республике Крым И.О. Цыганков  
тел. 3500-0028  
Использовался АИУС-2030  
Масштаб 1:2000000

**Условные обозначения**

- 5 класс пожароопасности
- 4 класс пожароопасности
- линии электропередач 110 кВт
- 0 10 - ночная /дневная температура воздуха
- 321/20 - протяженность ЛЭП/ТП (шт.)
- 159/10 - кол-во домов /населения
- 60% - износ электроэнергетических систем
- ГО Симферополь - муниципальное образование



# ИНФОРМАЦИОННЫЕ МАТЕРИАЛЫ ПО ТЕМПЕРАТУРЕ И ПОРЫВАМ ВЕТРА НА ТЕРРИТОРИИ РЕСПУБЛИКИ КРЫМ (РИСК ВОЗНИКНОВЕНИЯ ПОЖАРОВ) ПО ИНФОРМАЦИИ «КРЫМСКОГО УГМС» И «АВИАЛЕСОХРАНЫ» (НА 06.05.2021)



## Прогноз метеоявлений

Ср, 5 мая Сентябрь	Чт, 6 мая Завтра	Пт, 7 мая
+6 +18	+6 +19	+8 +21
0 <sup>00</sup> 3 <sup>00</sup> 6 <sup>00</sup> 9 <sup>00</sup> 12 <sup>00</sup> 15 <sup>00</sup> 18 <sup>00</sup> 21 <sup>00</sup>		
+11	+6 +7	+16 +18 +19 +17 +10
Скорость ветра, м/с		
1-6	2-3	2-5 0-5 2-7 4-8 3-8 2-6
Сумма осадков, мм		
Без осадков		

**Советский р-н**  
8 18

Прогнозируемые риски. Высокая пожароопасность (4 класс)



**ВОЗГОРАНИЕ СУХОЙ РАСТИТЕЛЬНОСТИ**

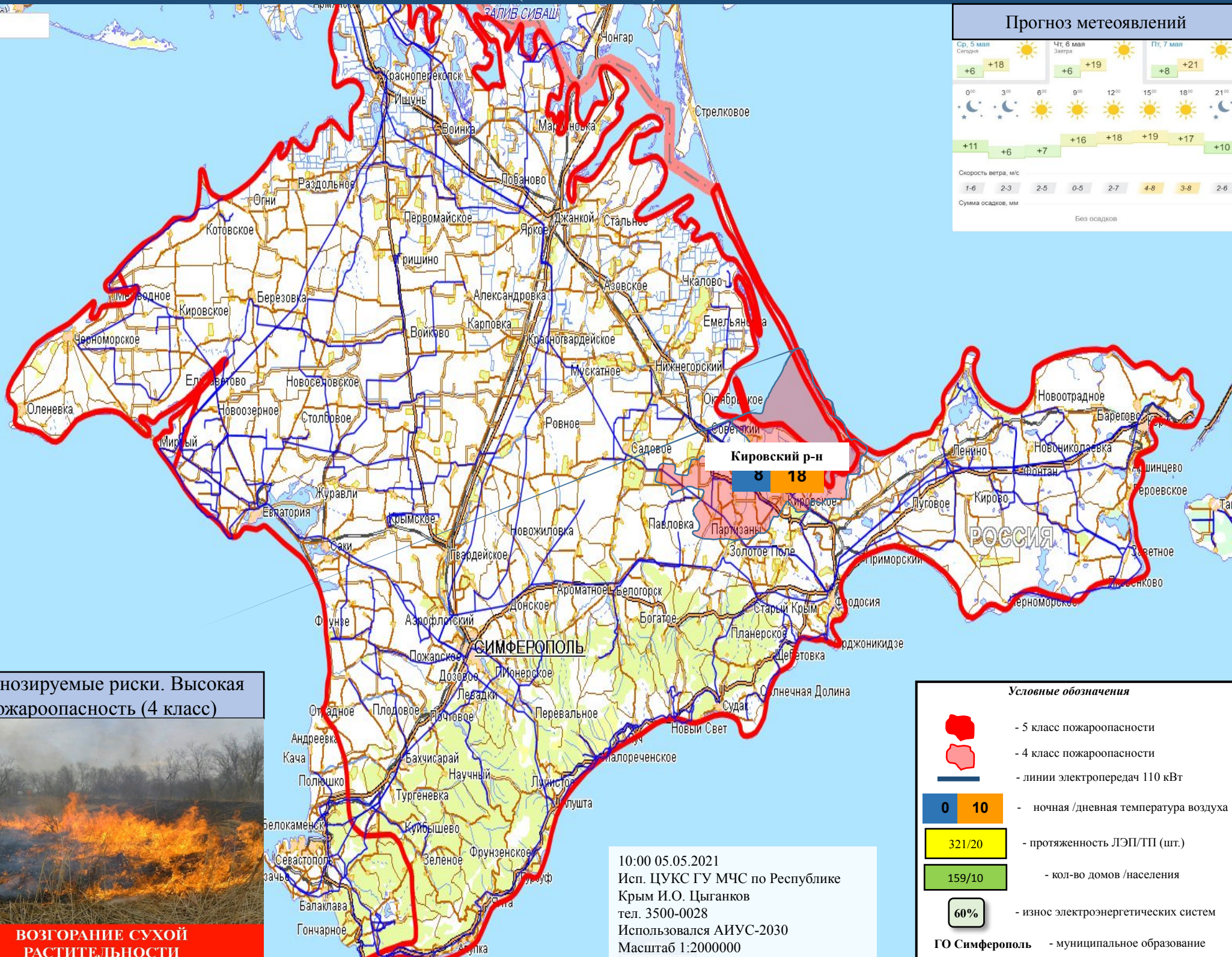
10:00 05.05.2021  
Исп. ЦУКС ГУ МЧС по Республике Крым И.О. Цыганков  
тел. 3500-0028  
Использовался АИУС-2030  
Масштаб 1:2000000

### Условные обозначения

- 5 класс пожароопасности
- 4 класс пожароопасности
- линии электропередач 110 кВт
- 0 10 - ночная /дневная температура воздуха
- 321/20 - протяженность ЛЭП/ТП (шт.)
- 159/10 - кол-во домов /населения
- 60% - износ электроэнергетических систем
- ГО Симферополь - муниципальное образование



ИНФОРМАЦИОННЫЕ МАТЕРИАЛЫ ПО ТЕМПЕРАТУРЕ И ПОРЫВАМ ВЕТРА НА ТЕРРИТОРИИ РЕСПУБЛИКИ КРЫМ (РИСК ВОЗНИКНОВЕНИЯ ПОЖАРОВ) ПО ИНФОРМАЦИИ «КРЫМСКОГО УГМС» И «АВИАЛЕСОХРАНЫ» (НА 06.05.2021)



Прогнозируемые риски. Высокая пожароопасность (4 класс)



ВОЗГОРАНИЕ СУХОЙ РАСТИТЕЛЬНОСТИ

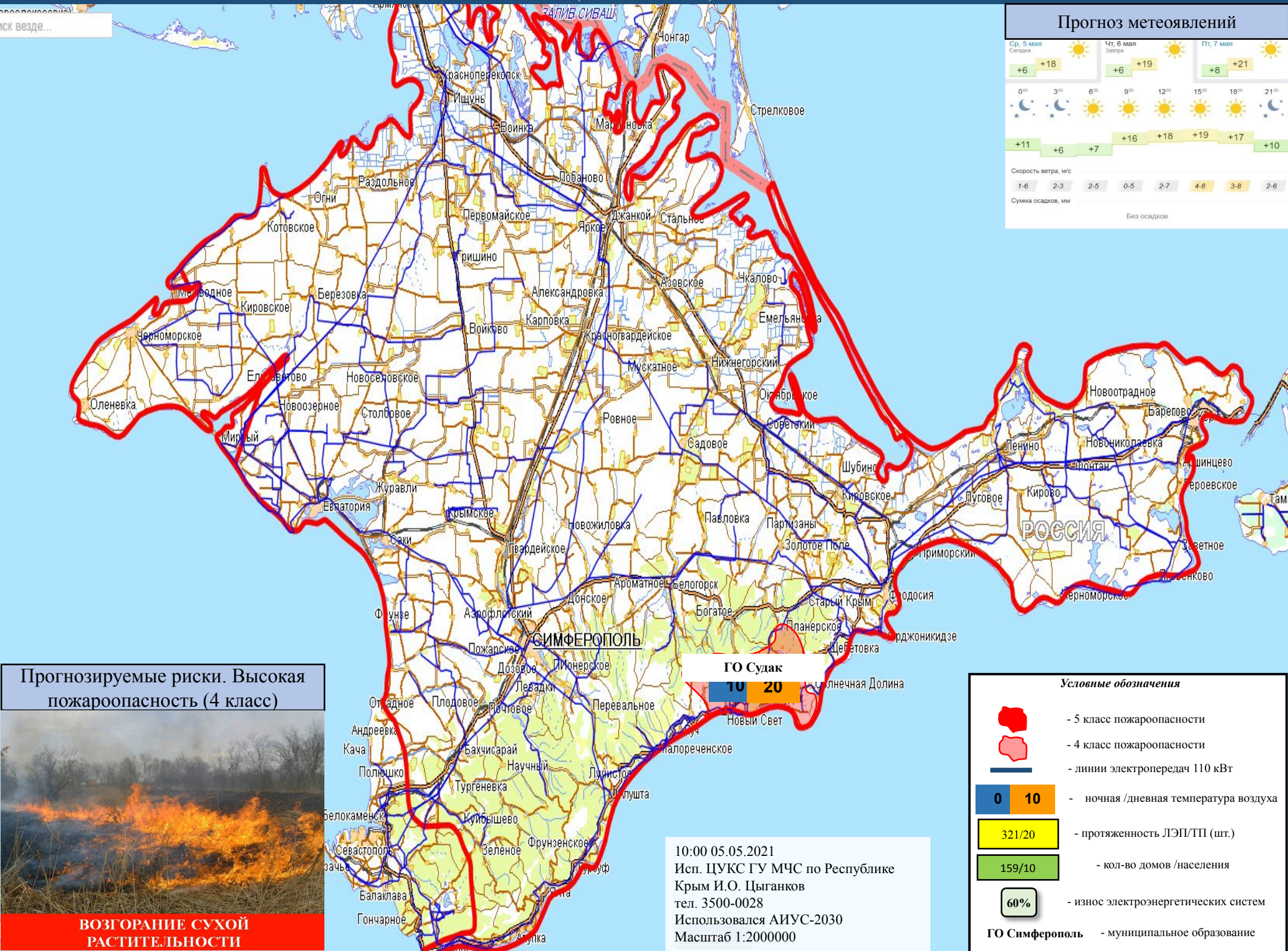
10:00 05.05.2021  
Исп. ЦУКС ГУ МЧС по Республике Крым И.О. Цыганков  
тел. 3500-0028  
Использовался АИУС-2030  
Масштаб 1:2000000

#### Условные обозначения

- 5 класс пожароопасности
- 4 класс пожароопасности
- линии электропередач 110 кВт
- ночная /дневная температура воздуха
- протяженность ЛЭП/ТП (шт.)
- кол-во домов /населения
- износ электроэнергетических систем
- муниципальное образование



# ИНФОРМАЦИОННЫЕ МАТЕРИАЛЫ ПО ТЕМПЕРАТУРЕ И ПОРЫВАМ ВЕТРА НА ТЕРРИТОРИИ РЕСПУБЛИКИ КРЫМ (РИСК ВОЗНИКНОВЕНИЯ ПОЖАРОВ) ПО ИНФОРМАЦИИ «КРЫМСКОГО УГМС» И «АВИАЛЕСОХРАНЫ» (НА 06.05.2021)



## Прогноз метеоявлений

Ср, 5 мая Сентябрь	Чт, 6 мая Завтра	Пт, 7 мая
+6 +18	+6 +19	+8 +21
0 <sup>00</sup> 3 <sup>00</sup> 6 <sup>00</sup> 9 <sup>00</sup> 12 <sup>00</sup> 15 <sup>00</sup> 18 <sup>00</sup> 21 <sup>00</sup>		
+11 +6 +7	+16 +18 +19	+17 +10
Скорость ветра, м/с		
1-6	2-3 2-5	0-5 2-7 4-8 3-8 2-6
Сумма осадков, мм		
Без осадков		

Прогнозируемые риски. Высокая пожароопасность (4 класс)



**ВОЗГОРАНИЕ СУХОЙ РАСТИТЕЛЬНОСТИ**

ГО Судак



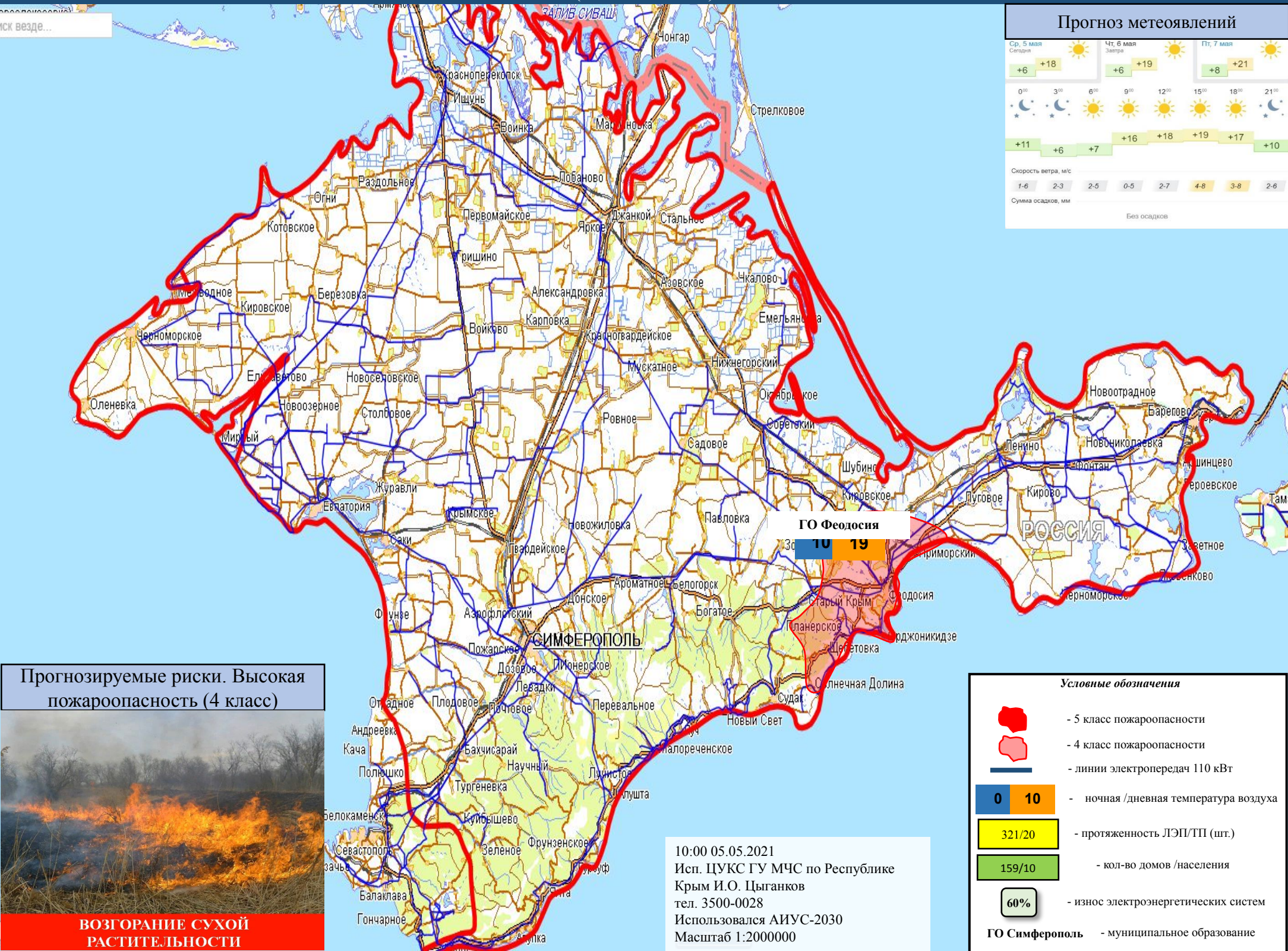
10:00 05.05.2021  
Исп. ЦУКС ГУ МЧС по Республике Крым И.О. Цыганков  
тел. 3500-0028  
Использовался АИУС-2030  
Масштаб 1:2000000

### Условные обозначения

- 5 класс пожароопасности
- 4 класс пожароопасности
- линии электропередач 110 кВт
- 0 10 - ночная /дневная температура воздуха
- 321/20 - протяженность ЛЭП/ТП (шт.)
- 159/10 - кол-во домов /населения
- 60% - износ электроэнергетических систем
- ГО Симферополь - муниципальное образование



# ИНФОРМАЦИОННЫЕ МАТЕРИАЛЫ ПО ТЕМПЕРАТУРЕ И ПОРЫВАМ ВЕТРА НА ТЕРРИТОРИИ РЕСПУБЛИКИ КРЫМ (РИСК ВОЗНИКНОВЕНИЯ ПОЖАРОВ) ПО ИНФОРМАЦИИ «КРЫМСКОГО УГМС» И «АВИАЛЕСОХРАНЫ» (НА 06.05.2021)



## Прогноз метеоявлений

Ср, 5 мая Сентябрь	Чт, 6 мая Завтра	Пт, 7 мая
+6 +18	+6 +19	+8 +21
0 <sup>00</sup> 3 <sup>00</sup> 6 <sup>00</sup> 9 <sup>00</sup> 12 <sup>00</sup> 15 <sup>00</sup> 18 <sup>00</sup> 21 <sup>00</sup>		
+11 +6 +7	+16 +18 +19	+17 +10
Скорость ветра, м/с		
1-6	2-3	2-5
0-5	2-7	4-8
3-8	2-6	
Сумма осадков, мм		
Без осадков		

Прогнозируемые риски. Высокая пожароопасность (4 класс)



**ВОЗГОРАНИЕ СУХОЙ РАСТИТЕЛЬНОСТИ**

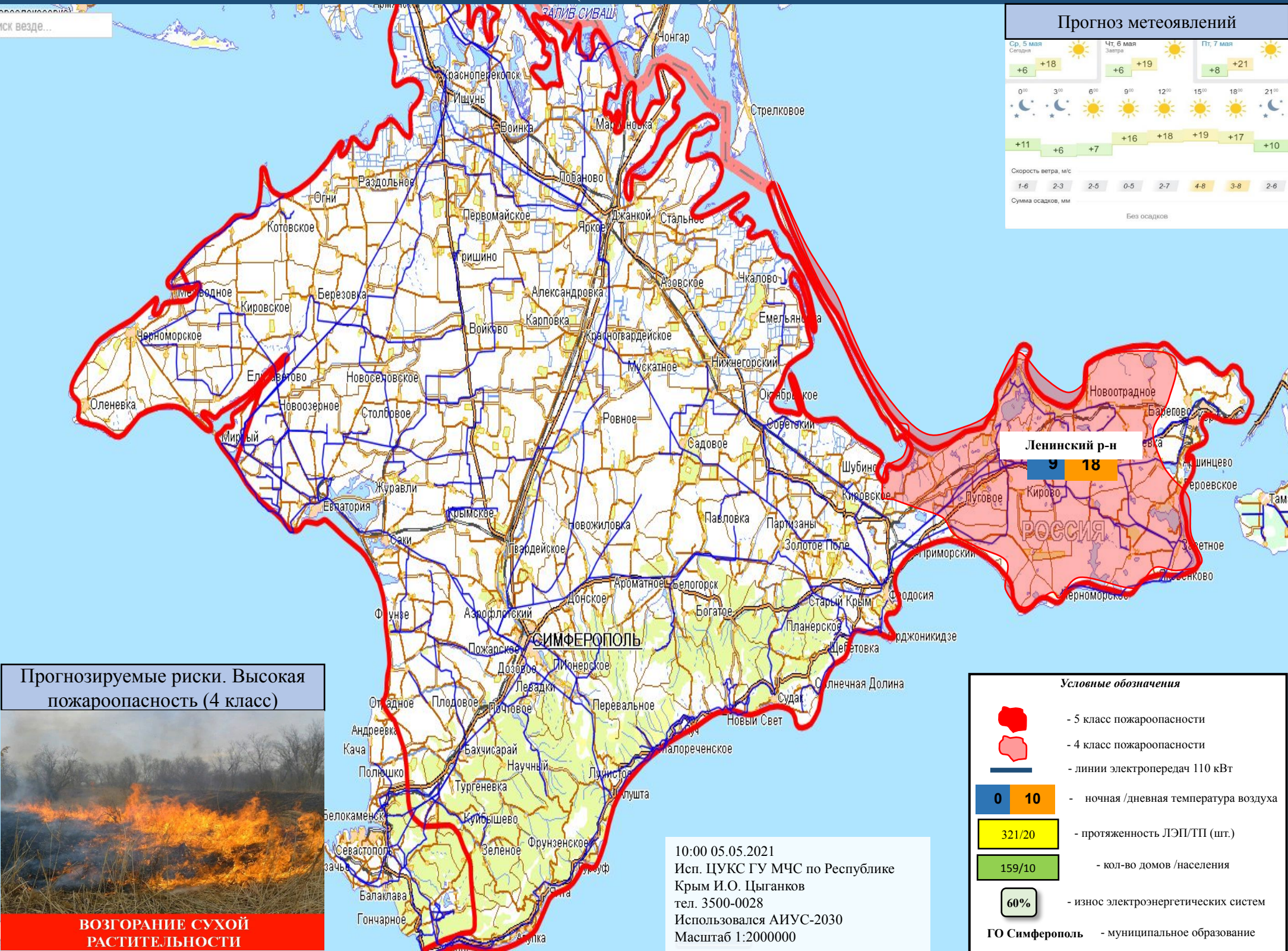
10:00 05.05.2021  
Исп. ЦУКС ГУ МЧС по Республике Крым И.О. Цыганков  
тел. 3500-0028  
Использовался АИУС-2030  
Масштаб 1:2000000

### Условные обозначения

- 5 класс пожароопасности
- 4 класс пожароопасности
- линии электропередач 110 кВт
- ночная /дневная температура воздуха
- протяженность ЛЭП/ТП (шт.)
- кол-во домов /населения
- износ электроэнергетических систем
- муниципальное образование



ИНФОРМАЦИОННЫЕ МАТЕРИАЛЫ ПО ТЕМПЕРАТУРЕ И ПОРЫВАМ ВЕТРА НА ТЕРРИТОРИИ РЕСПУБЛИКИ КРЫМ (РИСК ВОЗНИКНОВЕНИЯ ПОЖАРОВ) ПО ИНФОРМАЦИИ «КРЫМСКОГО УГМС» И «АВИАЛЕСОХРАНЫ» (НА 06.05.2021)



Прогноз метеоявлений

Ср, 5 мая Середня	Чт, 6 мая Загря	Пт, 7 мая
+6 +18	+6 +19	+8 +21
0 <sup>00</sup> 3 <sup>00</sup> 6 <sup>00</sup> 9 <sup>00</sup> 12 <sup>00</sup> 15 <sup>00</sup> 18 <sup>00</sup> 21 <sup>00</sup>		
+11 +6 +7	+16 +18 +19	+17 +10
Скорость ветра, м/с		
1-6	2-3 2-5 0-5 2-7	4-8 3-8 2-6
Сумма осадков, мм		
Без осадков		

Прогнозируемые риски. Высокая пожароопасность (4 класс)



ВОЗГОРАНИЕ СУХОЙ РАСТИТЕЛЬНОСТИ

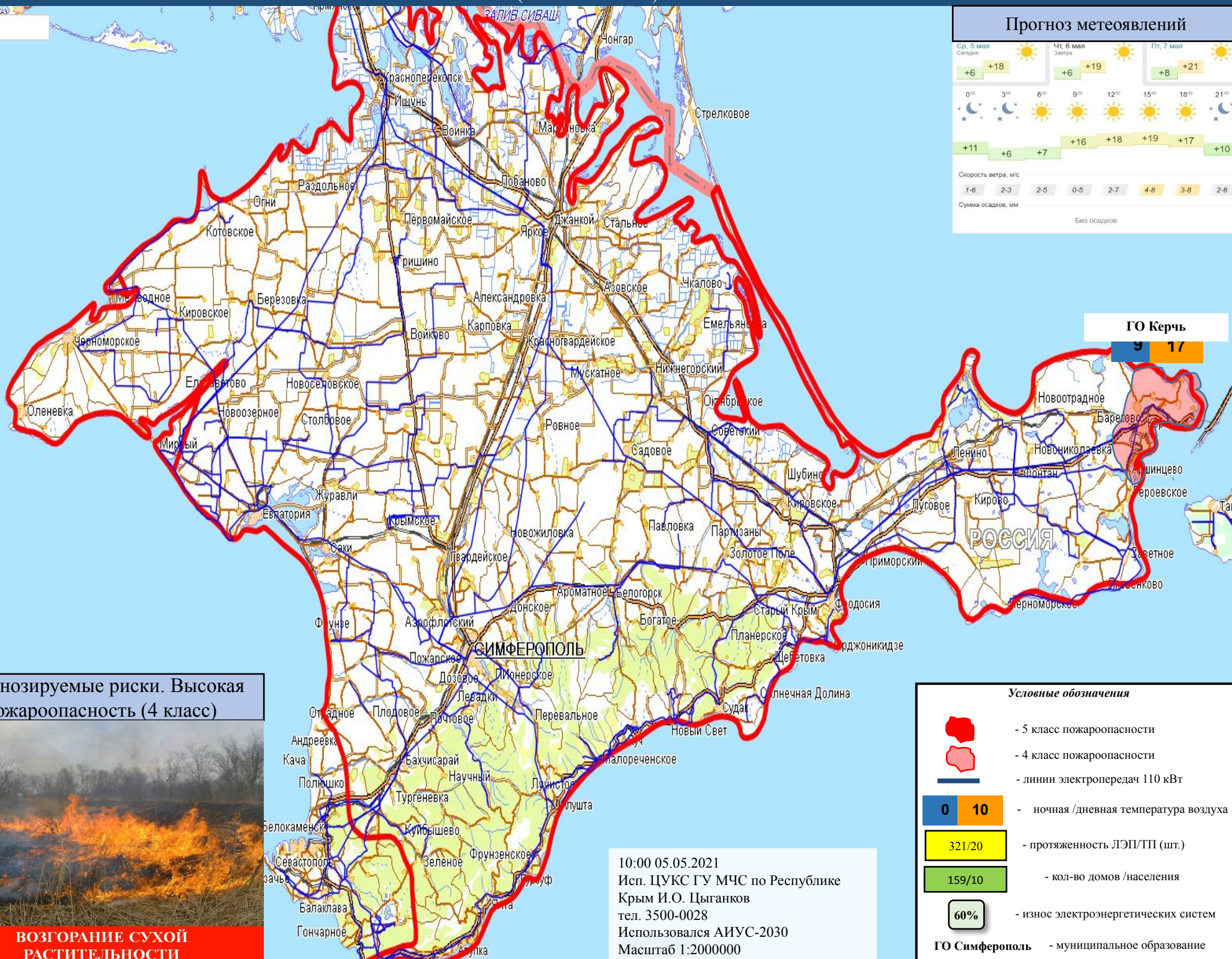
10:00 05.05.2021  
Исп. ЦУКС ГУ МЧС по Республике Крым И.О. Цыганков  
тел. 3500-0028  
Использовался АИУС-2030  
Масштаб 1:2000000

**Условные обозначения**

- 5 класс пожароопасности
- 4 класс пожароопасности
- линии электропередач 110 кВт
- ночная /дневная температура воздуха
- протяженность ЛЭП/ТП (шт.)
- кол-во домов /населения
- износ электроэнергетических систем
- муниципальное образование



# ИНФОРМАЦИОННЫЕ МАТЕРИАЛЫ ПО ТЕМПЕРАТУРЕ И ПОРЫВАМ ВЕТРА НА ТЕРРИТОРИИ РЕСПУБЛИКИ КРЫМ (РИСК ВОЗНИКНОВЕНИЯ ПОЖАРОВ) ПО ИНФОРМАЦИИ «КРЫМСКОГО УГМС» И «АВИАЛЕСОХРАНЫ» (НА 06.05.2021)



**ГО Керчь**  
9 17

Прогнозируемые риски. Высокая пожароопасность (4 класс)



**ВОЗГОРАНИЕ СУХОЙ РАСТИТЕЛЬНОСТИ**

10:00 05.05.2021  
Исп. ЦУКС ГУ МЧС по Республике Крым И.О. Цыганков  
тел. 3500-0028  
Использовался АИУС-2030  
Масштаб 1:2000000

### Условные обозначения

- 5 класс пожароопасности
- 4 класс пожароопасности
- линии электропередач 110 кВт
- ночная /дневная температура воздуха
- протяженность ЛЭП/ТП (шт.)
- кол-во домов /населения
- износ электроэнергетических систем
- муниципальное образование