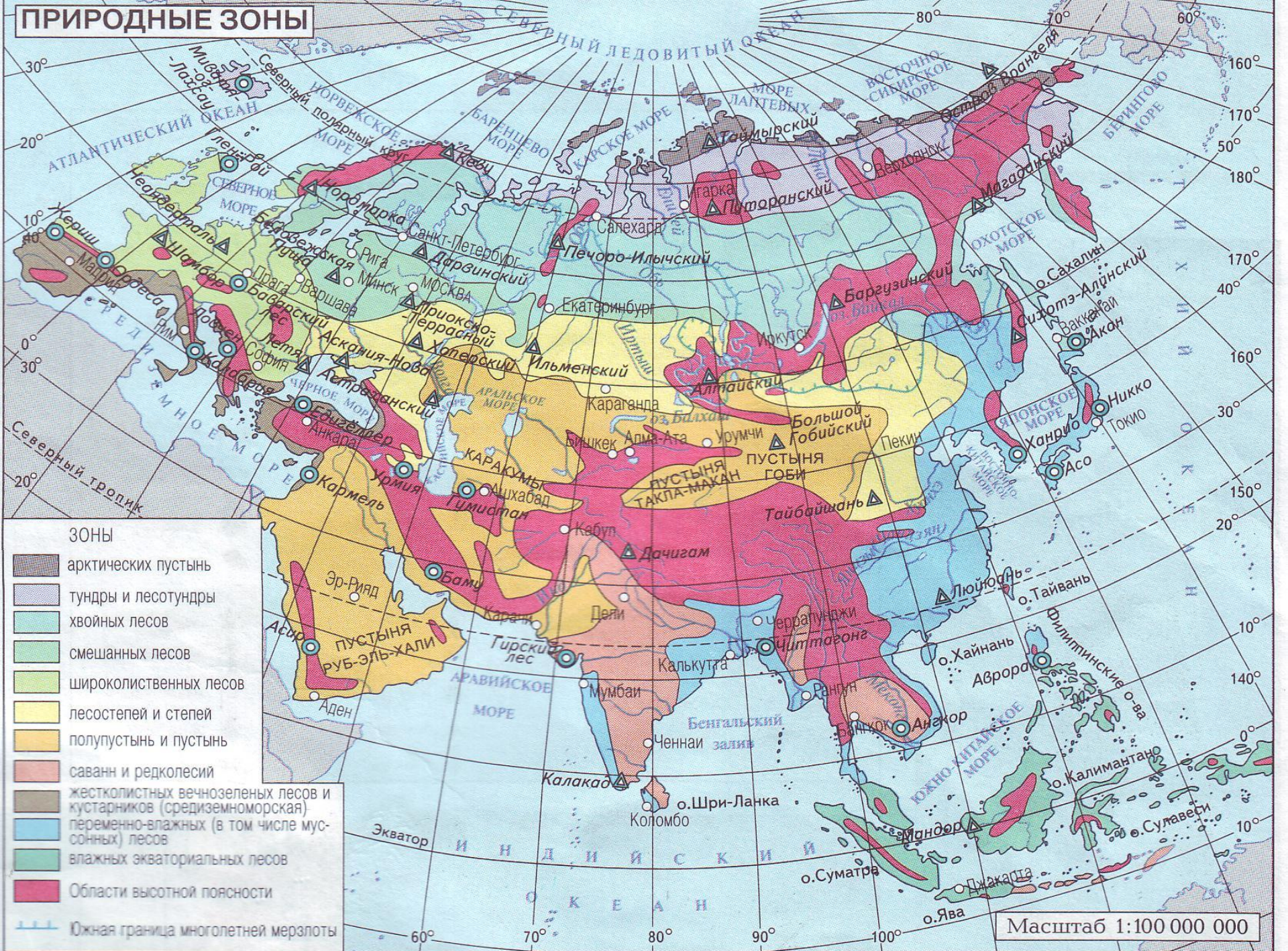


# ПРИРОДНЫЕ ЗОНЫ ЕВРАЗИИ





# ПРИРОДНЫЕ ЗОНЫ





Евразия вытянута с ...на ... . Экватор находится по отношению к материку ....., поэтому в Евразии ... климатических поясов. По их количеству материк занимает... место в мире по сравнению с другими материками. Природные зоны на большей части материка вытянуты с ... на ... . Зоны ... и ... тянутся с западного побережья на восточное по всему материку. А природные зоны ....., ..... не имеют вытянутую форму. В умеренном климатическом поясе лежат несколько природных зон ....., ....., ....., ....., ....., но наибольшую площадь среди них занимает .....

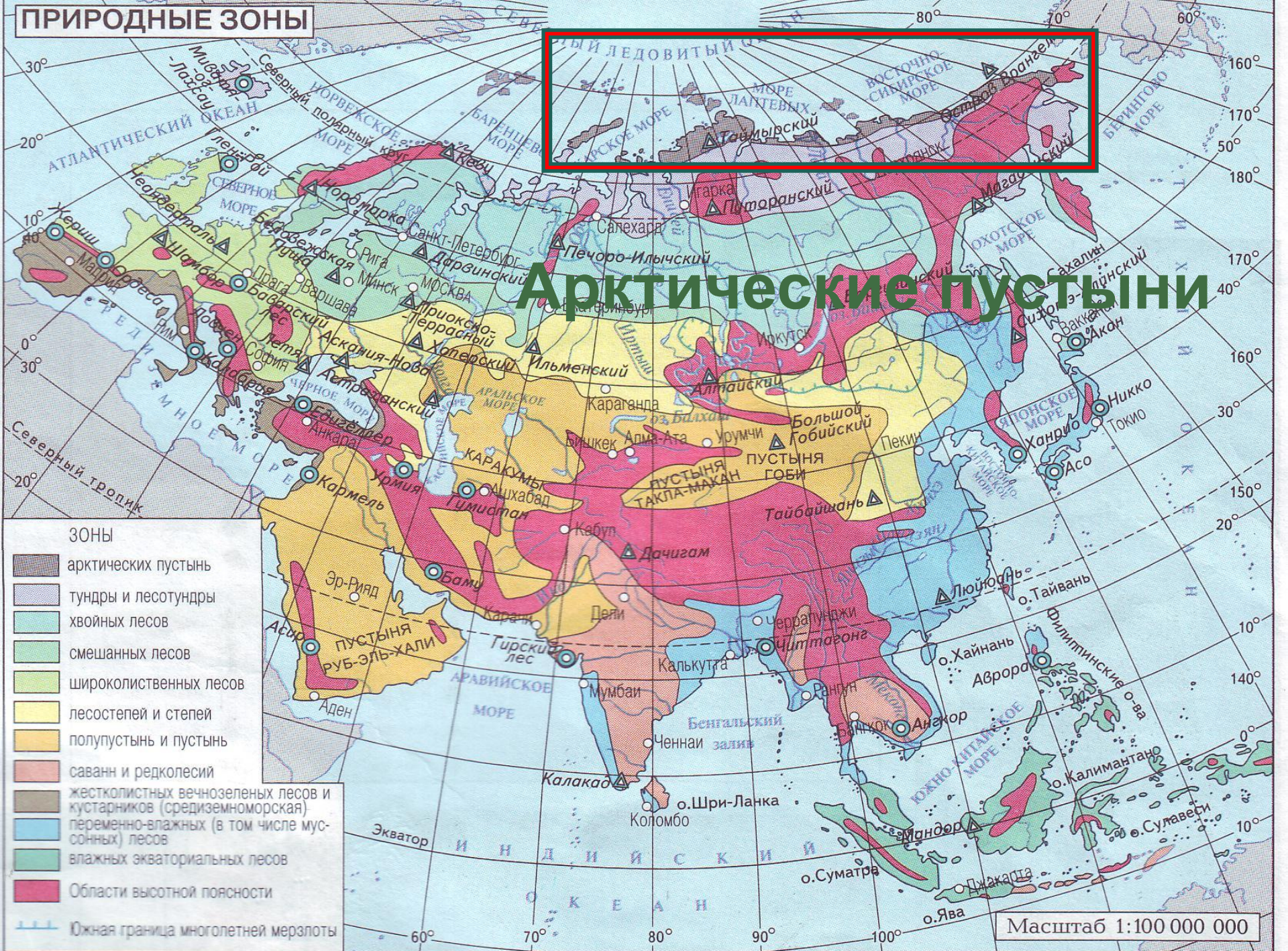
# План описания природной зоны

1. Географическое положение
2. Климат
3. Почвы
4. Растительный мир
5. Животный мир

Климатический пояс, природная зона	Особенности природных ландшафтов	Растения и животные



# ПРИРОДНЫЕ ЗОНЫ

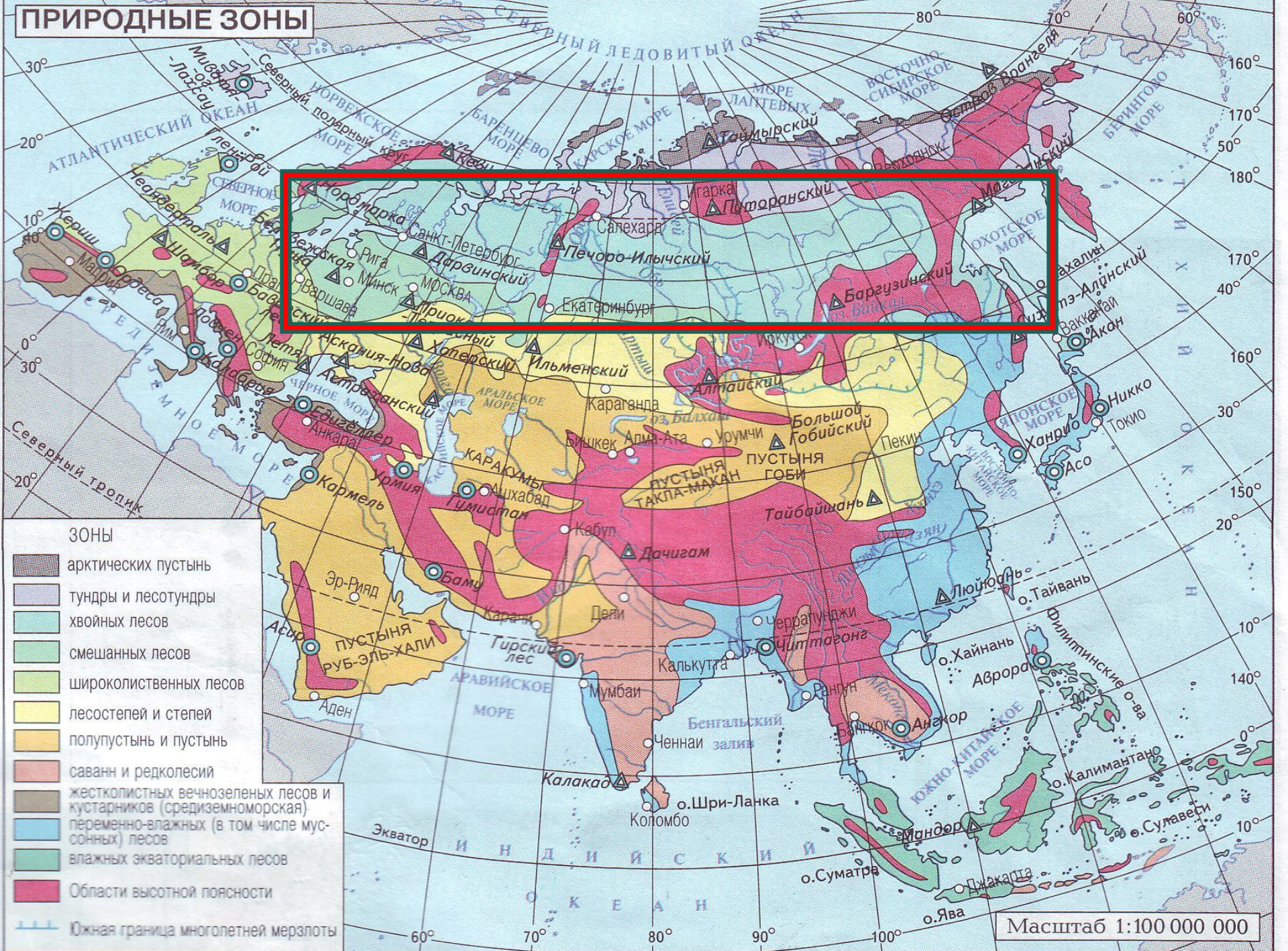


## Арктические пустыни

Масштаб 1:100 000 000




# ПРИРОДНЫЕ ЗОНЫ



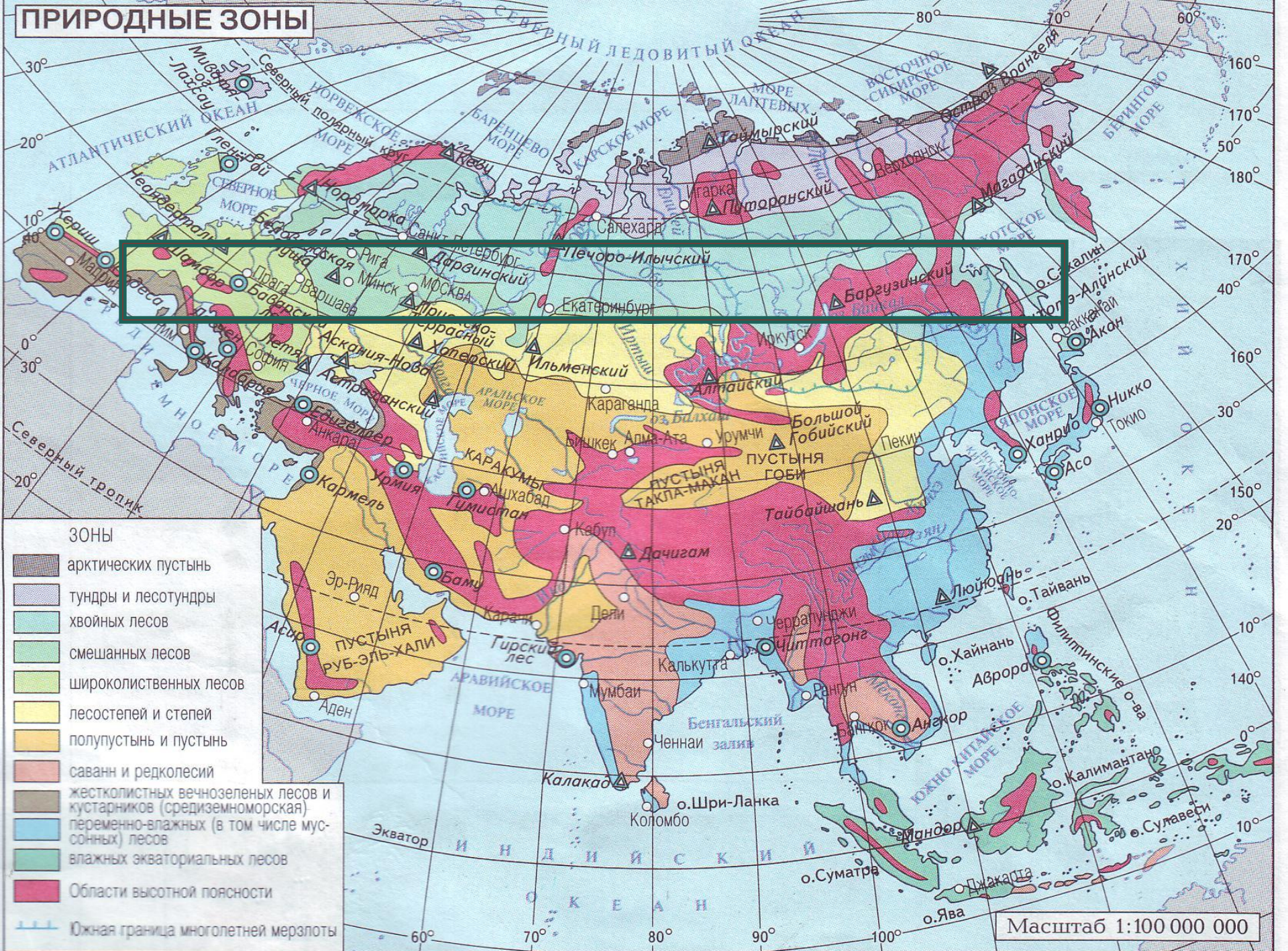
Масштаб 1:100 000 000





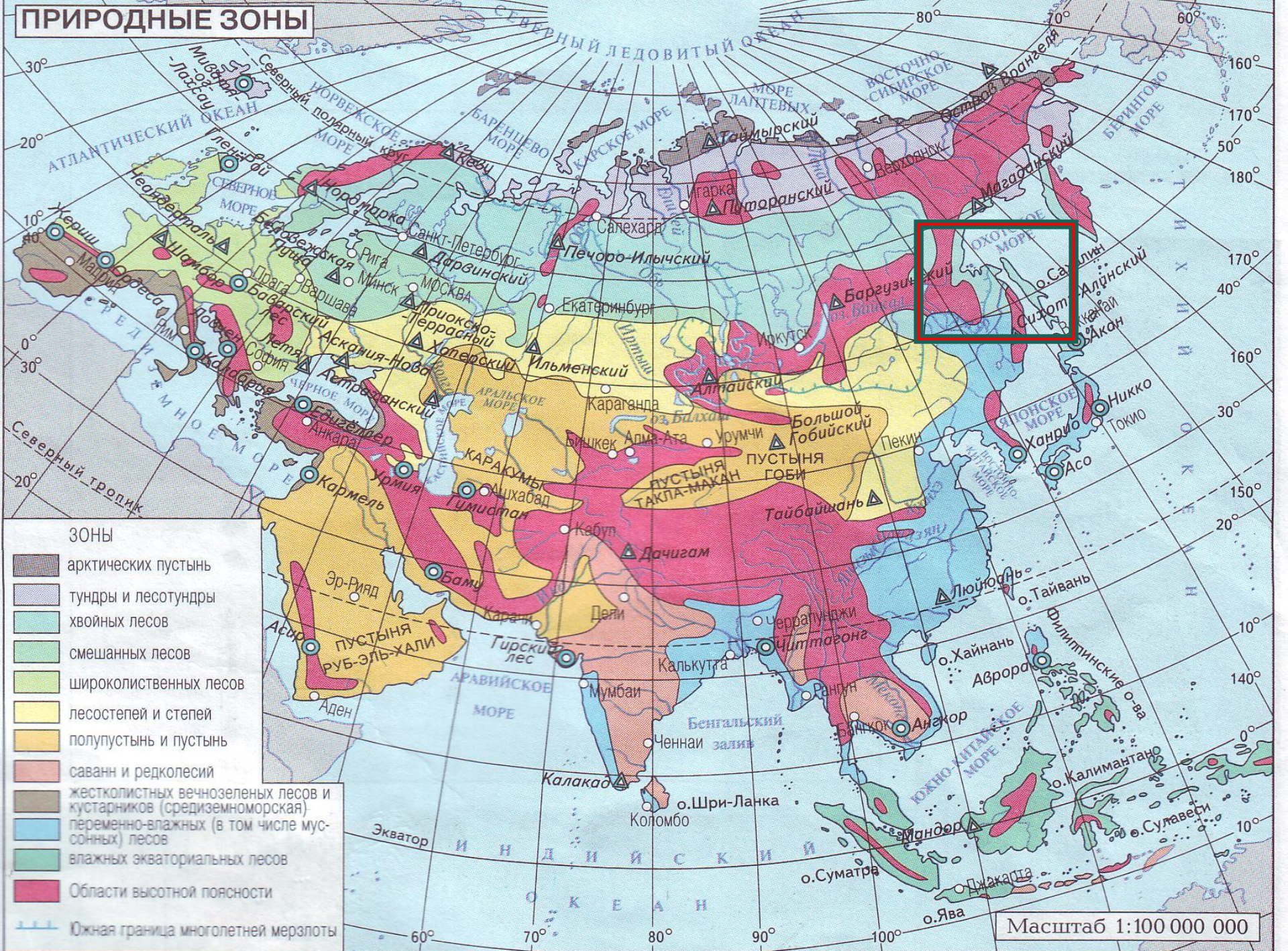


# ПРИРОДНЫЕ ЗОНЫ





# ПРИРОДНЫЕ ЗОНЫ



## ЗОНЫ

- арктических пустынь
- тундры и лесотундры
- хвойных лесов
- смешанных лесов
- широколиственных лесов
- лесостепей и степей
- полупустынь и пустынь
- саванн и редколесий
- жестколистных вечнозеленых лесов и кустарников (средиземноморская)
- переменновлажных (в том числе муссонных) лесов
- влажных экваториальных лесов
- Области высотной поясности
- Южная граница многолетней мерзлоты

Масштаб 1:100 000 000



# **Задание на самостоятельную подготовку:**

**Параграф № 64,  
вопрос №3 письменно.**