

ОТКРЫТИЯ

термин, обозначающий крупнейшие географические открытия европейских путешественников в 15 - с.17в.

В зарубежной литературе период Великих географических открытий обычно ограничивается серединой 15 — с. 16 века.

В отечественной литературе Великие географические открытия делят на два периода:

первый — середина 15 — середина 16 веков,
второй — середина 16 — середина 17 веков.

Предпосылки Великих географических открытий

Предпосылки

Содержание

Политические

В Европе образовались централизованные государства. Они имели средства для снаряжения и финансирования заокеанских путешествий (Испания, Англия, Франция и Португалия).

Религиозные

Католическая церковь приветствовала покорение новых земель. Цель – обращение в христианскую веру.

Социально-экономические

Рост мелкого испанского и португальского дворянства, объединявшего военный опыт со стремлением наживы и религиозным фанатизмом

Научные и технические

Достижения в географии, астрономии, новые и усовершенствованные навигационные приборы (морской компас, аstroлябия), карты (морская компасная карта), новые типы морских кораблей (трехмачтовая каравелла)

Историко – географические

Новая ситуация, сложившаяся в Передней Азии: установление турецкого господства в Восточном Средиземноморье. Огромные потери в торговле европейских стран с Востоком

Причины

Великих географических открытий

развитие производства



расширение торговли



потребность в золоте и серебре



невыгодная торговля с Востоком
после завоеваний турок



поиск золота



поиск новых морских путей в
страны Востока

Энрике Мореплаватель.

с его именем связана организованная эпоха географических открытий.



Несмотря на прозвище никогда не выходил в море, но создал секретный архив, где собрал арабские и итальянские карты, оплачивал экспедиции, которые исследовали острова Зелёного мыса, Гвинею, Сьерре-Леоне, Гану.

Здесь были обнаружены золото и обилие слоновой кости.

• (1394- 1460).

Португалия

- *географическое положение Португалии способствовало превращению ее в морскую державу;
- *овладели техникой мореплавания под руководством опытных генуэзских моряков и жителей о. Майорки
- *познакомились с арабской математикой и географией
- *1415 г.-захватили Сеуту на африканском континенте
- *с этого времени начинаются непрерывные плаванья португальцев вдоль западного побережья Африки

Географические открытия XV — первой половины XVII в.

совершили



Фернан Магеллан



Бартоломеу Диаш



Гудзон Генри



Васко да Гама



Дрейк Фрэнсис

Бартоломеу Диаш

В 1488 году открыл мыс на юге Африки, названный мысом Бурь (позднее **м. Доброй Надежды**). Оставалось сделать последний решительный бросок и добраться до Индии.



(1450-1500).

Христофор Колумб



В 1492-1493 годах руководил испанской экспедицией для поиска пути в Индию.


На 3 каравеллах («Санта – Мария», «Пинта», «Нинья») пересёк Атлантический океан и достиг 12 октября 1492 года о. Сан-Сальвадор. Позже достиг других Богамских о-в, Кубы, Гаити.

В Экспедициях (1493- 1496), (1498 -1500), (1502 – 1504) открыл Большие и часть Малых Антильских островов, побережья Южной и Центральной Америки.

(1451-1506).

**Христофор Колумб утверждает право
собственности испанского короля
Фердинанда на открытия**





12 октября 1492 г-
общепринятая дата открытия
Америки





- **Из письма в Испанию:**
- «Их высочества могут убедиться, я дам им столько золота, сколько нужно; пряностей и хлопка- сколько соизволят их высочества повелеть.
- Я дам так же и рабов, сколько будет угодно и сколько мне повелят отправить».

Америго Веспуччи



(1451-1512г.)

По происхождению флорентиец.

Участник испанских и португальских экспедиций (1499- 1504) годов.

Высказал предположение, что земли, открытые Колумбом – новая часть света, которую картограф М.Вальземюллер назвал (1507) в честь Америго Веспуччи – Америкой.

Васка да Гама



(1469- 1524).

В 1497- 1499 годах совершил плавание из Лиссабона в Индию, проложил морской путь из Европы в Южную Азию.

В 1502 – 1503 гг. и 1524 году, совершил плавания в Индию.

- И пробыли мы в море три месяца по причине частого безветрия.
- Весь экипаж наш заболел тяжко, дёсны распухли так сильно, что покрыли все зубы и мы не могли есть, распухли также ноги, на теле появились большие нарывы...
- Так умерло за эти дни тридцать человек.
- Оставалось лишь 7-8 человек, годных к службе, но не здоровых.
- Вот наконец Бог послал нам попутный ветер, и на



6 день мы увидели зе



Фернан Магеллан



(ок. 1480 – 1521).

Его экспедиция совершила первое кругосветное путешествие, открыл пролив, названный его именем.

В 1520 году был убит в схватке с местными жителями.

Плавание завершил Х.С. Элькано, обогнув с юга Африку.

Путешествия Васко да Гама и Фернана Магеллана



путешествие Фернана Магеллана, 1519-1521
 путешествие Васко да Гама, 1497-1498

1 - Каликут
 2 - Рио-де-Жанейро
 3 - Рио-де-ла-Плата

© Martin Greenwald Associates, Inc.

Значение экспедиции Магеллана




Хуан Себастьян Элькано

Экспедиция Магеллана окончательно доказала, что Земля имеет форму шара.

Обогнув этот шар, можно вернуться в порт отплытия.





1497 г.-открытие Лабрадора и Канады **Джоном Каботом**



1500 г.- открытие Бразилии

Педро Кабралом



1513 г - открытие Тихого океана

Васко Нуньес де Бальбоа



Памятник Бальбоа в Панаме



Viaje de Vasco Núñez de Balboa (1513)
— Ida — Regreso

Испания

Фамилия
путешественника

Дата

Открытия

Христофор Колумб

1492

В поисках западного пути в Индию, открыл Америку

Алонсо де Охеда

и

Америго Веспуччи

1499

Проследовали по пути Колумба: открыли берег Гвианы, устье реки Ориноко и бухту, названную за сходство с Лагуной "малой Венецией".

Фернан Магеллан

и

Себастьян Элькано

1519—1522

Осуществили первое кругосветное путешествие. Впервые было доказано, что Земля имеет форму шара, и получены первые сведения о ее размерах

Португалия

Фамилия путешественника	Дата	Открытия
Бартоломеу Диаш	1487—1488	Плывя вдоль западного побережья Африки, достиг ее южного края и сделал возможным дальнейший путь через Индийский океан в Индию
Васко да Гама	1497—1499	Открыл морской путь из Европы в страны Востока вокруг Африки и дальше через Индийский океан, достигнув в 1498 г. западного побережья Индии

Англия

Фамилия
путешественника

Дата

Открытия

Френсис Дрейк

1577—1580

Осуществил второе
кругосветное путешествие

Генри Гудзон

1607—1611

В поисках северо-западного и северо-восточного проходов из Атлантического в Тихий океан осуществил четыре экспедиции в арктические моря.

В Северной Америке открыл реку, залив и пролив, которые были названы его именем

Значение Великих географических открытий

- Новые достоверные знания о мире.
- Развитие наук: географии, истории, астрономии.
- Образование единого мирового рынка, рост торговых связей.
- Перемещение главных путей из внутренних морей в океаны, новые океанские порты.
- Создание первых колониальных империй.
- Гибель древних культур Нового света.
- Падение цен на золото, удорожание других товаров.
- Изменения в повседневной пище европейцев, новые сельскохозяйственные культуры, развитие рыболовства.

Результаты Великих географических открытий

Изменились представления европейцев о мире

Известная европейцам территория Земли увеличилась в шесть раз.

Было открыто почти 60 % всей земной поверхности

Возникновение и развитие мировой торговли

Торговые пути переместились из внутренних морей в океаны.

Утратили значение торговые центры — Венеция и Генуя, Бремен и Любек.

Центрами мировой торговли стали океанские порты: Лиссабон, Севилья и Антверпен, Лондон и Амстердам. Началось формирование мирового рынка

Начало создания первых колониальных империй

Ограбление и уничтожение местного населения, гибель от болезней, принесенных завоевателями, уничтожение памятников древних культур народов Азии, Африки и Америки

Обесценивание денег

Поступление золота вызвало в Европе «*революцию цен*» — обесценивание денег из-за падения стоимости золота и роста цен на товары первой необходимости

Совершенствование технической базы мореходства

Голландцы изобрели штурвал. Корабли - четырехмачтовые испанские галеоны, трехмачтовые португальские каравеллы и голландские флоты.

КОНКИСТАДОРЫ

- участники Конкисты, то есть завоевательных походов европейцев (в основном испанцев) в Новый Свет:
- морских — в Вест-Индию, на Филиппины, вдоль берегов Северной и Южной Америки;
- сухопутных — в глубь обоих материков.
- Основная масса конкистадоров была представлена наемными солдатами, обнищавшими дворянами и преступниками, которые предпочли заокеанскую неизвестность тюрьме, каторге или смертной казни. В эту армию авантюристов вошло некоторое число ремесленников, королевских чиновников разных рангов, монахов-миссионеров, а также просто

Первые колониальные

империи



На землях Нового Света строились крепости, основывались поселения для переселенцев из Испании, Португалии, прокладывались пути, создавались плантации сахарного тростника

Эрнандо Кортес с крошечным отрядом солдат обманом и коварством покоряет громадную страну ацтеков Мексику и захватывает добычу, перед которой меркнут сокровища любого из европейских королей, - золото верховного вождя ацтеков



Испанцы подвергли варварскому уничтожению самобытную, достигшую высокого развития культуру ацтеков, разграбили и разрушили их великолепную столицу — Теночтитлан.



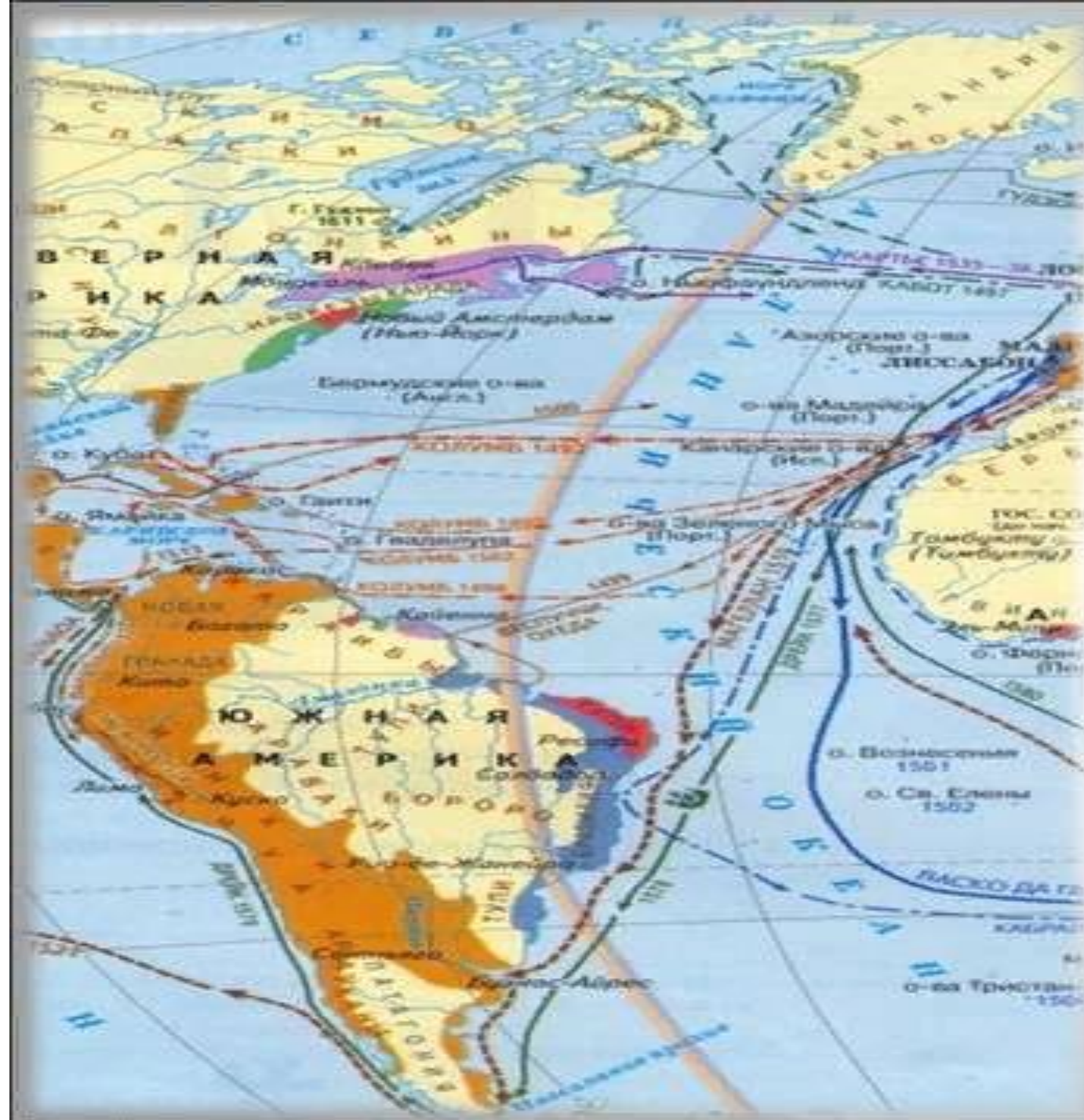
В 1531—1533 гг. с таким же варварством был разграблен и уничтожен испанцами другой очаг древней культуры Америки — культуры инков. Ими была захвачена огромная территория, на которой в сейчас размещаются три государства — Эквадор, Боливия и Перу.



Испанцы превращали индейцев в рабов, а когда последние начали вымирать от тяжелой работы, стали завозить негров-рабов из Африки

Ежегодно из Нового Света в Испанию отправлялись две флотилии с драгоценными металлами — «серебряный флот» и «золотой флот».

Испанская колониальная империя — самая крупная в то время в мире — делилась на два вице-



Обострилась
борьба между
двумя великими
соперниками, двумя
морскими
державами.

На составленной
карте вновь
открытых
пересекающая
вертикальная
линия, намеченная
римским папой,
разделяла Новый
Свет на владения

