




**ВОЗДУШНАЯ  
ГЕОДЕЗИЯ**

**СОВРЕМЕННЫЕ ТЕХНОЛОГИИ  
В ИНЖЕНЕРНО-ГЕОДЕЗИЧЕСКИХ  
ИЗЫСКАНИЯХ**

г. Вологда    8 (8172) 506-560    [www.airgeo.ru](http://www.airgeo.ru)    [info@airgeo.ru](mailto:info@airgeo.ru)




Аэрофотосъемка  
и воздушное  
лазерное  
сканирование  
10 000+ км. пог.  
и  
5 000+ км.кв.



Сотрудничаем  
и выполняем  
работы на  
территории  
РФ



Присутствуем  
на рынке  
с 2014 года




Камеральная  
обработка  
ЦММ и ЦМР  
5 000+ км.кв.  
3 000+ км. пог.  
Топографические  
планы и схемы  
10 000+ км.кв.



Современное  
оборудование:  
- Лазерный  
сканер  
- Аэрофото-  
комплекс  
- Современное  
геодезическое  
оборудование  
- Спектральная  
камера

# Применение АФС и ВЛС



**Мониторинг  
строительства**

**Обследование новых  
месторождений**

**Маркшейдерия**

**Обследование линий  
электропередач**

**Кадастровые работы**

**Определение рельефа  
в лесном массиве**

## Решения для заказчика

### Воздушное лазерное сканирование

Создание трехмерной модели

Самый современный и эффективный метод


Обнаружение скрытых объектов

Идентификация объектов из разных материалов

Точность измерения до 5 см

Таксация лесов

# Наши преимущества



Профессиональные  
специалисты

Короткие сроки  
выполнения работ

Все необходимые  
лицензии и разрешения

Собственное  
оборудование

Входим в РСПП

Наличие камерального  
отдела

# География работ



Северо-Западный  
ФО

Центральный  
ФО

Ямало-Ненецкий  
АО

Республика Тыва

Забайкальский Край

Тюменская область



Обращаясь к нам  
Вы получаете  
комплексное и  
профессиональное  
решение любых  
задач в области  
геодезии и  
картографии

г. Вологда

8 (8172) 506-560

[www.airgeo.ru](http://www.airgeo.ru)

[info@airgeo.ru](mailto:info@airgeo.ru)