



# Февральская революция в России

КАРТА  
РОССИЙСКОЙ  
ИМПЕРИИ  
СЪ ПОКАЗАНИЕМЪ ЗЕМЕЛЬ  
КАЗАЧЬИХЪ ВОЙСКЪ  
Сост. М. Хорошжизъ



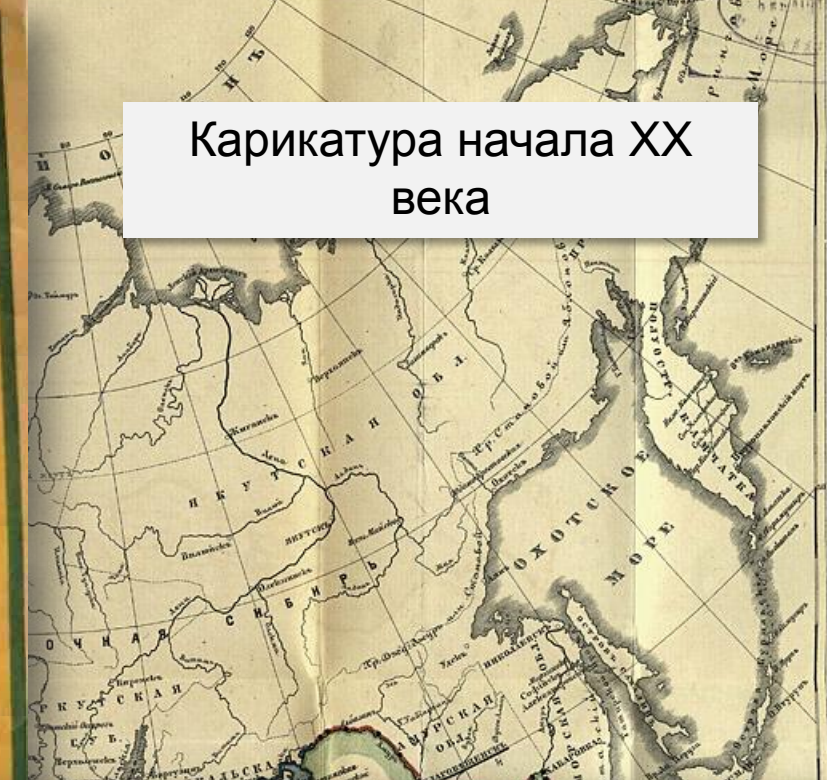
П. А. Столыпин

*«Дайте государству **20 лет покая**, внутреннего и внешнего, и вы не узнаете нынешней России».*

*«... слова Русского Правительства совсем иначе зазвучат **перед Европой и перед целым миром**».*



Карикатура начала XX  
века





КАРТА  
РОССИЙСКОЙ  
ИМПЕРИИ  
СЪ ПОКАЗАНИЕМЪ ЗЕМЕЛЬ  
КАЗАЧЬИХЪ ВОЙСКЪ  
Сост. М. Хорошжизъ.



УСЛОВНЫЕ ЗНАКИ:

Граница войскового округа

Телеграфная станция

Населенный пункт, население

больше 100 жителей

Линия, проведенная поделомъ

атомныхъ и атомныхъ водо-


совъ подлѣтными

Масштабъ 1:6,250,000



1909 г. – 788 забастовок  
1910 г. – 1250 забастовок  
апрель 1912 г. – Ленский расстрел

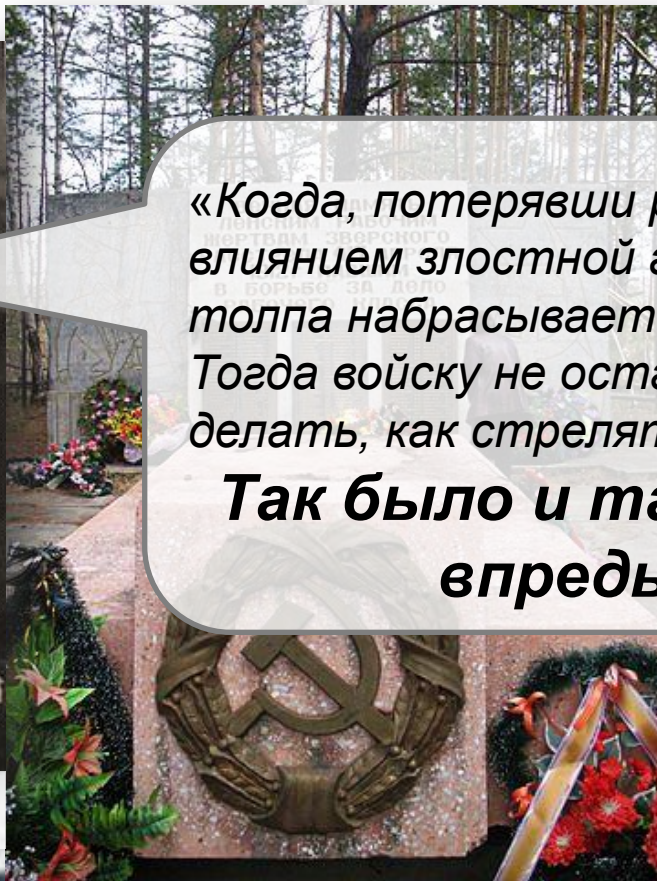




А. А. Макаров

*«Когда, потерявши рассудок, под влиянием злостной агитации, толпа набрасывается на войска. Тогда войску не остаётся ничего делать, как стрелять.*

***Так было и так будет  
впредь!»***



1905 г. – 1,3 млн. забастовщиков  
январь – июль 1914 – 1,5 млн.





Профессора Московского университета,  
подавшие в отставку в знак протеста

**9 ноября 1910 г. –**  
похороны Льва Толстого:  
массовые протесты  
против смертной казни



запрет любых собраний  
в высших учебных  
заведениях





Избирательный закон 1907 г.:

- ✓ выборы непрямого характера;
- ✓ происхождение избирателей по имущественной, сословной и национальной принадлежности.

Избирательные права были только у 15% подданных Российской империи

1 голос дворянина =

4 голоса буржуазии =

260 голосов крестьян =

543 голоса рабочих



«...никакой закон не мог воспрять силу без одобрения Государственной думы».

Манифест  
17 октября 1905 г.

НИКОЛАЙЪ.



КАРТА  
РОССИЙСКОЙ  
ИМПЕРИИ

СЪ ПОКАЗАНИЕМЪ МѢСТЪ  
КАЗАЧЬИХЪ ВОЙСКЪ

Сост. М. Хорошиловъ

1882



1907





ЛЕДОВИТЫЙ

ОКЕАН

Северный Полюс

С. Петербург

Москва

Восточный Порт

Средняя Азия

РОССИЙСКАЯ

МОНГОЛИЯ

КИТАЙСКАЯ

ИМПЕРИЯ

Манчжурия

Амур

Владивосток

Перуши

Япония

Июкогама

ТИХИЙ

Тропик Рака

Португалия

Гибралтар

Дания

Германия

Австро-Венгрия

Османская Империя

Египет

Египетский

Судан

Нигерия

Камерун

Золотой Берег

Либерия

Сьерра-Леоне

Сенегал

Гвинея

Италия

Франция

Бельгия

Нидерланды

Португалия

Испания

США

Кипр

Триполи

Мурук

Каир

Александрия

Судан

Нигерия

Камерун

Золотой Берег

Либерия

Сьерра-Леоне

Сенегал

Гвинея

Италия

Франция

Бельгия

Нидерланды

Португалия

Испания

США

Кипр

Триполи

Мурук

Каир

Александрия

Судан

Нигерия

Камерун

Золотой Берег

Либерия

Сьерра-Леоне

Сенегал

Гвинея

Италия

Франция

Бельгия

Нидерланды

Португалия

Испания

США

Кипр

Триполи

Мурук

Каир

Александрия

Судан

Нигерия

Камерун

Золотой Берег

Либерия

Сьерра-Леоне

Сенегал

Гвинея

Италия

Франция

Бельгия

Нидерланды

Португалия

Испания

США

Кипр

Триполи

Мурук

Каир

Александрия

Судан

Нигерия

Камерун

Золотой Берег

Либерия

Сьерра-Леоне

Сенегал

Гвинея

Италия

Франция

Бельгия

Нидерланды

Португалия

Испания

США

Кипр

Триполи

Мурук

Каир

Александрия

Судан

Нигерия

Камерун

Золотой Берег

Либерия

Сьерра-Леоне

Сенегал

Гвинея

Италия

Франция

Бельгия

Нидерланды

Португалия

Испания

США

Кипр

Триполи

Мурук

Каир

Александрия

Судан

Нигерия

Камерун

Золотой Берег

Либерия

Сьерра-Леоне

Сенегал

Гвинея

Италия

Франция

Бельгия

Нидерланды

Португалия

Испания

США

Кипр

Триполи

Мурук

Каир

Александрия

Судан

Нигерия

Камерун

Золотой Берег

Либерия

Сьерра-Леоне

Сенегал

Гвинея

Италия

Франция

Бельгия

Нидерланды

Португалия

Испания

США

Кипр

Триполи

Мурук

Каир

Александрия

Судан

Нигерия

Камерун

Золотой Берег

Либерия

Сьерра-Леоне

Сенегал

Гвинея

Италия

Франция

Бельгия

Нидерланды

Португалия

Испания

США

Кипр

Триполи

Мурук

Каир

Александрия

Судан

Нигерия

Камерун

Золотой Берег

Либерия

Сьерра-Леоне

Сенегал

Гвинея

Италия

Франция

Бельгия

Нидерланды

Португалия

Испания

США

Кипр

Триполи

Мурук

Каир

Александрия

Судан

Нигерия

Камерун

Золотой Берег

Либерия

Сьерра-Леоне

Сенегал

Гвинея

Италия

Франция

Бельгия

Нидерланды

Португалия

Испания

США

Кипр

Триполи

Мурук

Каир

Александрия

Судан

Нигерия

Камерун

Золотой Берег

Либерия

Сьерра-Леоне

Сенегал

Гвинея

Италия

Франция

Бельгия

Нидерланды

Португалия

Испания

США

Кипр

Триполи

Мурук

Каир

Александрия

Судан

Нигерия

Камерун

Золотой Берег

Либерия

Сьерра-Леоне

Сенегал

Гвинея

Италия

Франция

Бельгия

Нидерланды

Португалия

Испания

США

Кипр

Триполи

Мурук

Каир

Александрия

Судан

Нигерия

Камерун

Золотой Берег

Либерия

Сьерра-Леоне

Сенегал

Гвинея

Италия

Франция

Бельгия

Нидерланды

Португалия

Испания

США

Кипр

Триполи

Мурук

Каир

Александрия

Судан

Нигерия

Камерун

Золотой Берег

Либерия

Сьерра-Леоне

Сенегал

Гвинея

Италия

Франция

Бельгия

Нидерланды

Португалия

Испания

США

О-ва Сейшельские

О-



П.Н. Дурново

В этом отношении нужно прежде всего отметить недостаточность наших военных **Сейчас** **будет** **дверка** **в** **исход** **которой** **не** **поддается** **вреда** **даже** **предвиденную** **возможности** **домашними** **средствами** **восполнить** **и** **выяснившиеся** **недохваты**, а между тем с закрытием для нас как Балтийского, так и Черного морей, – ввоз недостающих нам предметов обороны из-за границы окажется невозможным.

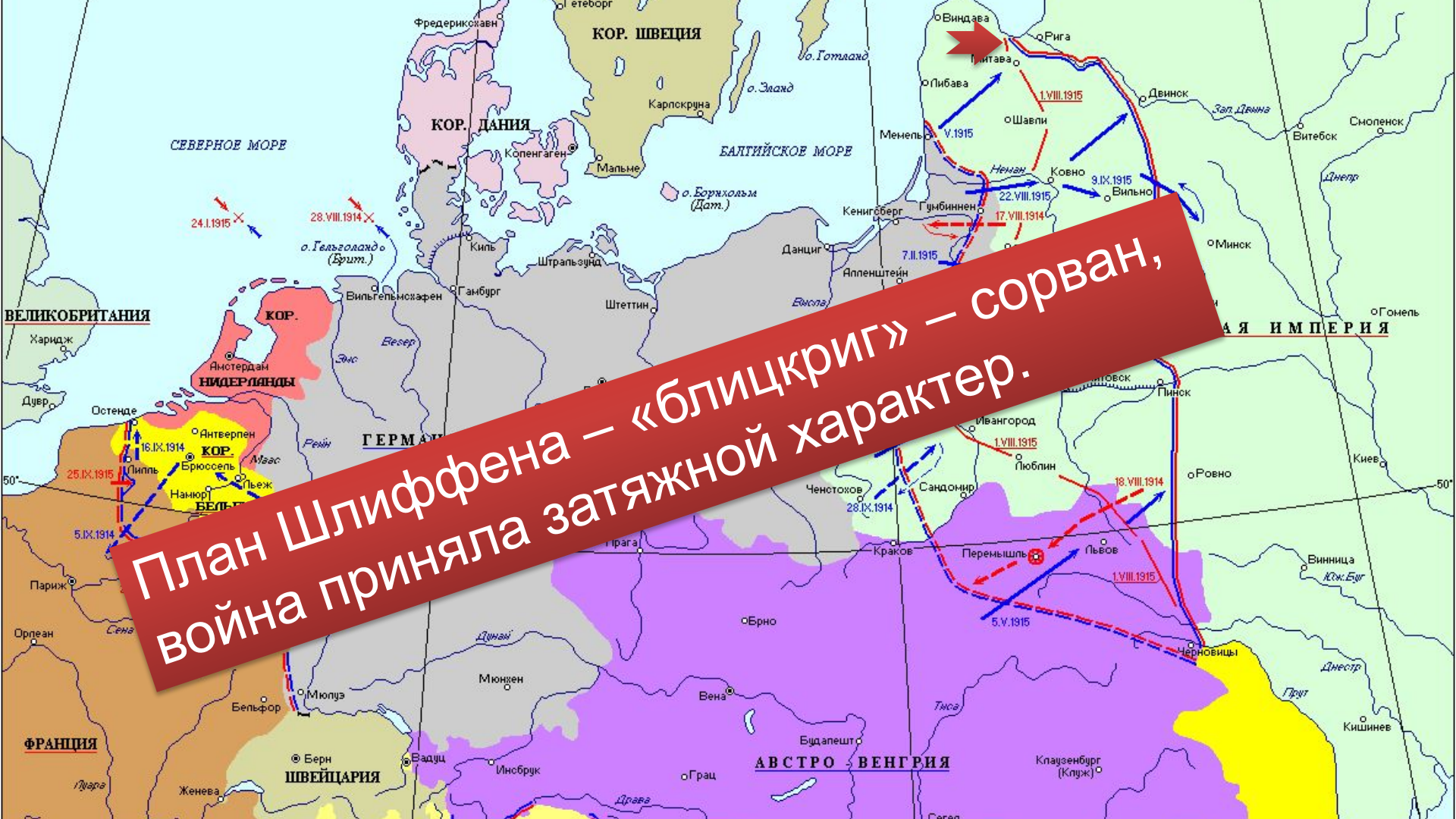
УСЛОВНЫЕ ЗНАКИ

- Граница казацкой степи
- Телеграфная линия
- Населенный пункт, население более 1 кв. версты

Легенда: **Легенда** **приводится** **подознать** **атомных** **и** **атомных** **отделов** **поддержку**  
Масштаб 1:6,250,000



**19 июля (1  
августа) 1914 г. –  
вступление  
России в войну**



План Шлиффена – «блицкриг» – сорван,  
война приняла затяжной характер.





КАРТА  
РОССИЙСКОЙ



август 1915 г. – «Особое  
совещание по продовольствию»

весна 1916 г. – началось  
введение карточной системы

конец 1916 г. – введение  
продовольственной развёрстки

НА ПРОДОВОЛЬСТВЕННУЮ  
ПОМОЩЬ

Масштаб 1:500.000





КАРТА  
РОССИЙСКОЙ  
ИМПЕРИИ  
СЪ ПОКАЗАНІЕМЪ ЗЕМЕЛЬ  
КАЗАЧЬИХЪ ВОЙСКЪ  
Сост. М. Хорошжизъ



«Муки в городе на 10  
дней...»

«Жиров – на 3  
дня...»

«Мяса нет...»



КАРТА  
РОССИЙСКОЙ  
ИМПЕРИИ  
СЪ ПОКАЗАНІЕМЪ ЗЕМЕЛЬ  
КАЗАЧЬИХЪ ВОЙСКЪ  
Сост. М. Хорошкінъ.



18 февраля 1917г. – забастовка

рабочих Путиловского

23 февраля 1917г. – демонстрация

женщин-работниц

в Петрограде стала всеобщей

КАРТА  
РОССІЙСКОЙ  
ИМПЕРІИ  
СЪ ПОКАЗАНІЕМЪ ЗЕМЕЛЬ  
КАЗАЧЬИХЪ ВОЙСКЪ  
Сост. М. Хорошжин



Николай II и цесаревич  
Алексей в Ставке в  
Могилёве

Повеле

В СТО

# ОБЪЯВЛЕНІЕ

Командующаго войсками Петроградскаго  
военнаго Округа.

Послѣдніе дни въ Петроградѣ произошли безпорядки  
сопровождаясь насиліями и посягательствами на жизни  
воинскихъ и полицейскихъ чиновъ.

Воспрещаю всякое скопленіе на улицахъ.

Предваряю населеніе Петрограда, что мною подтвер-  
ждено войскамъ употреблять въ дѣло оружіе, не остережлив-  
аясь ни передъ чѣмъ для водворенія порядка въ столицѣ.

Командующій войсками Петроградскаго военнаго Округа,  
Генералъ-лейтенантъ **Хабаловъ.**

25-го февраля 1917 года.



27 февраля 1917г. – на сторону  
восставших рабочих перешли  
войска Петроградского гарнизона



КАРТА  
РОССИЙСКОЙ  
ИМПЕРИИ  
СЪ ПОКАЗАНИЕМЪ ЗЕМЕЛЬ  
КАЗАЧЬИХЪ ВОЙСКЪ  
Сост. М. Хованский



*Вр.л. Испол. Комитетъ Государственной Думы*

352

28 февраля 1917 г. – Временный комитет Государственной Думы заявил, что берёт власть в свои руки



1 марта 1917 г. – Петроградский совет издал Приказ №1, подчинив себе Петроградский гарнизон

КАРТА  
РОССИЙСКОЙ  
ИМПЕРИИ

Съ пок  
каз  
Соед



**2 марта 1917 г. —  
Николай II  
отрёкся от  
престола в  
пользу своего  
брата Михаила**

Больш. Гл. житали

Летом прибывали извещения  
атаманов и атаманов отво-  
ловь поддержки

СТЕРЬ ГОБИ НАН ШАМОГ  
ИМПЕРИИ

МОРЕ