



ХАРАКТЕРИСТИКА

Политико-географического положения Германии



Официальный язык	немецкий
Столица	Берлин
Крупнейшие города	Берлин, Гамбург, Мюнхен, Кёльн, Франкфурт-на-Майне, Дюссельдорф, Штутгарт, Дортмунд, Эссен, Лейпциг ^[2]
Форма правления	федеративная парламентская республика ^[3]
Федеральный президент	Франк-Вальтер Штайнмайер
Федеральный канцлер	Олаф Шольц
Председатель бундстага	Бербель Бас
Гос. религия	светское государство
Территория	
• Всего	357 385 км ² (62-я в мире)
• % водной поверхности	2,46 %
Население	
• Оценка (декабрь 2018)	↗ 83 019 200 ^[4] чел. (17-е)
• Перепись (2015)	81 292 400 ^[5] чел.
• Плотность	232,3 чел./км ² (58-я)
ВВП (ППС)	
• Итого (2019)	4,672 трлн ^[6] долл. (5-й)
• На душу населения	56 226 ^[6] долл. (15-й)
ВВП (номинал)	
• Итого (2019)	3,862 трлн ^[6] долл. (4-й)
• На душу населения	46 473 ^[6] долл. (18-й)
ИЧР (2020)	▲ 0,947 ^[7] (очень высокий; 6-е место)
Названия жителей	немец, немка, немцы
Валюта	евро (EUR, код 978) ^[8]

BUNDESREPUBLIK DEUTSCHLAND


2007



ПОЛИТИКО-ЭКОНОМИЧЕСКАЯ ОЦЕНКА ГОСУДАРСТВЕННОЙ ГРАНИЦЫ

Германия расположена в Центральной Европе. На юге граничит с Австрией (длина границы 784 км) и Швейцарией (334 км). На западе – с Нидерландами (577 км), Францией (451 км), Бельгией (167) и Люксембургом (138 км). На востоке – с Польшей (456 км) и Чехией (646 км)



A satellite-style map of North America is shown in the background, with a large, semi-transparent NATO logo (a four-pointed star) overlaid in the center. The map labels include 'UNITED STATES', 'CANADA', 'MEXICO', 'CUBA', 'Pacific Ocean', and 'Atlantic Ocean'.

**Организация
Северо-Атлантического
договора (НАТО—ОТАН).
Из стран - соседей входят
Нидерланды, Франция,
Бельгия, Польша,
Люксембург, Чехия.**

**Франция - одна из стран -
основателей НАТО, однако
с 1966 до 2009 год Франция
была вне военной
организацией НАТО
участвуя в работе Альянса
только на политическом
уровне.**

**Люксембург, Бельгия,
Нидерланды - также страны -
основательницы НАТО**

12 марта 1999 года Чехия



Европейский союз (ЕС) – экономическое и политическое объединение 28 европейских государств.

Из стран соседей входят: Дания, Польша, Чехия, Австрия, Франция, Люксембург, Бельгия, Нидерланды.



Организа́ция Объединённых На́ций — международная организация, созданная для поддержания и укрепления международного мира и безопасности, а также развития сотрудничества между государствами.

Все страны соседи Германии входят в состав ООН.

Официальной датой рождения Организации является 24 октября 1945 года, а ее основателями считается 51 страна. В июле 2011 года число стран, входящих в ООН, достигло 193.

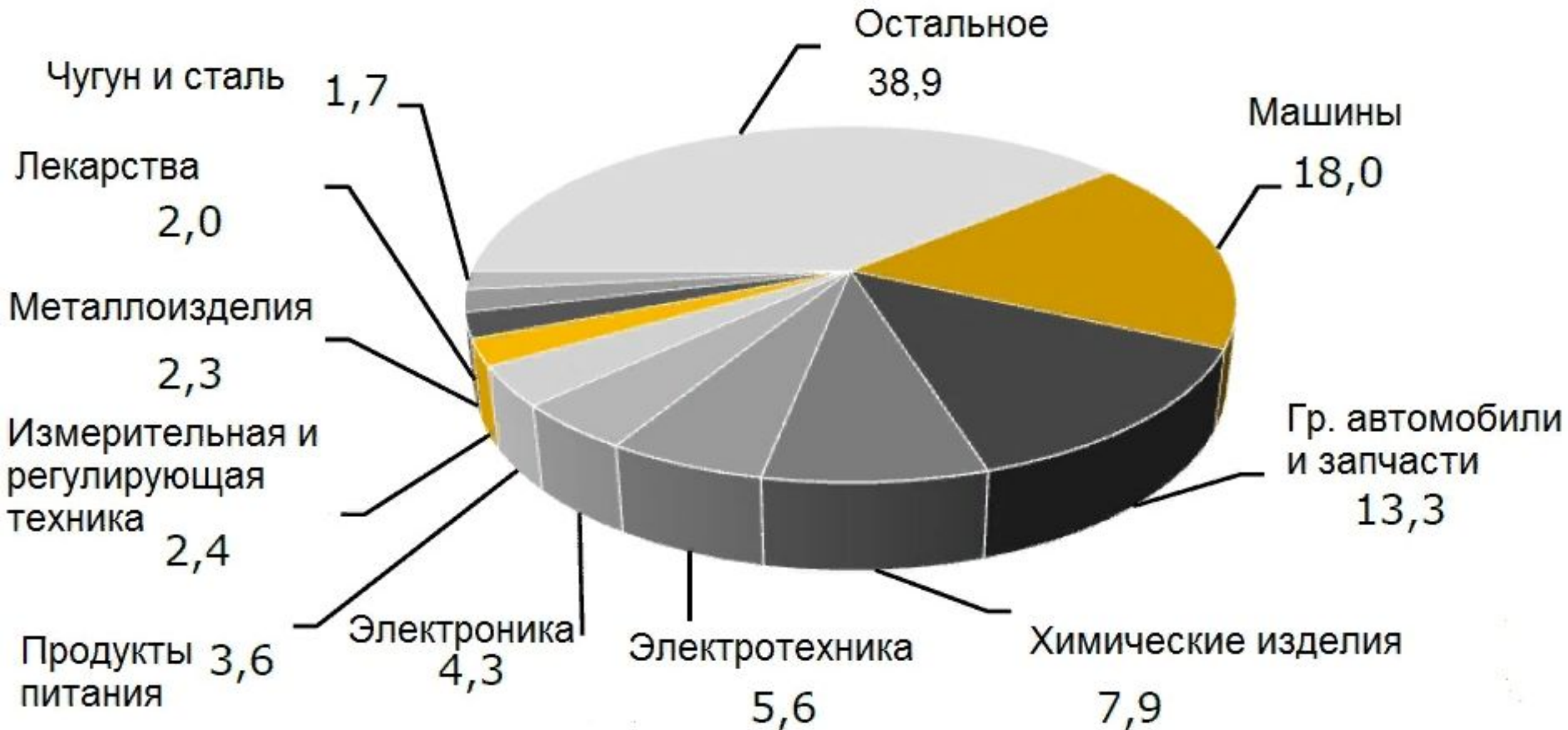
Центральные учреждения Организации Объединенных Наций являются международной зоной. Это означает, что земля, на которой находится комплекс ООН, принадлежит не только Соединенным Штатам как принимающей стране, но и всем членам Организации.

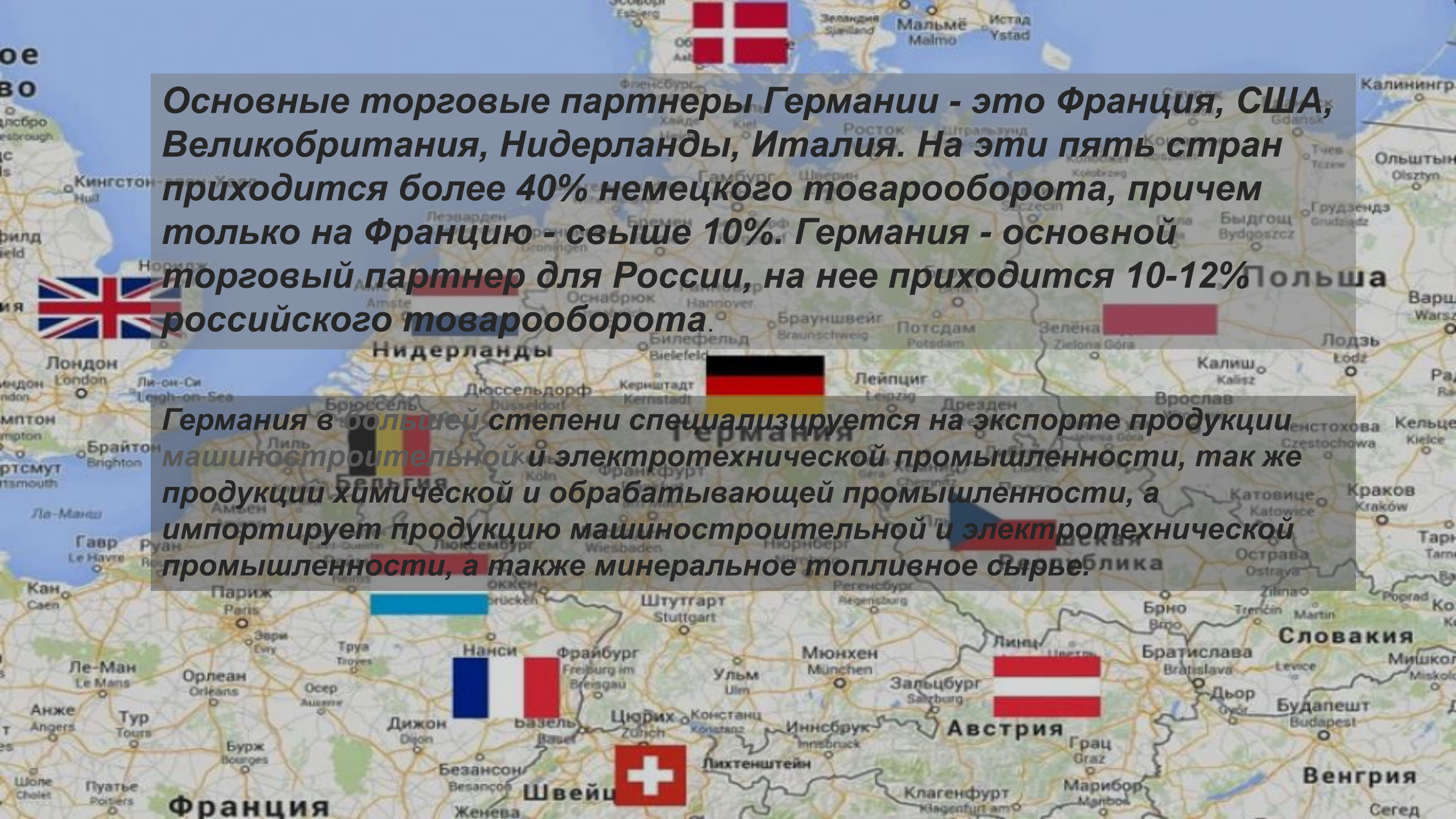
Максимальная протяженность границ с севера на юг, от границы с Данией до границы с Австрией, составляет **850 км**, что занимает 9 часов пути по автостраде. Самая большая протяженность границ с запада на восток, от границы с Францией до границы с Чешской республикой, насчитывает немногим более 800 км.

Германия занимает выгодное географическое и геополитическое расположение. Германия расположена в центре Европы. Государство имеет выход к Северному и Балтийскому морям Атлантического океана. Германия на севере граничит с Данией, на западе — с Нидерландами, Бельгией, Францией и Люксембургом, на юге — с Швейцарией и Австрией, на востоке — с Чехией и Польшей.



Импорт и экспорт Германии.



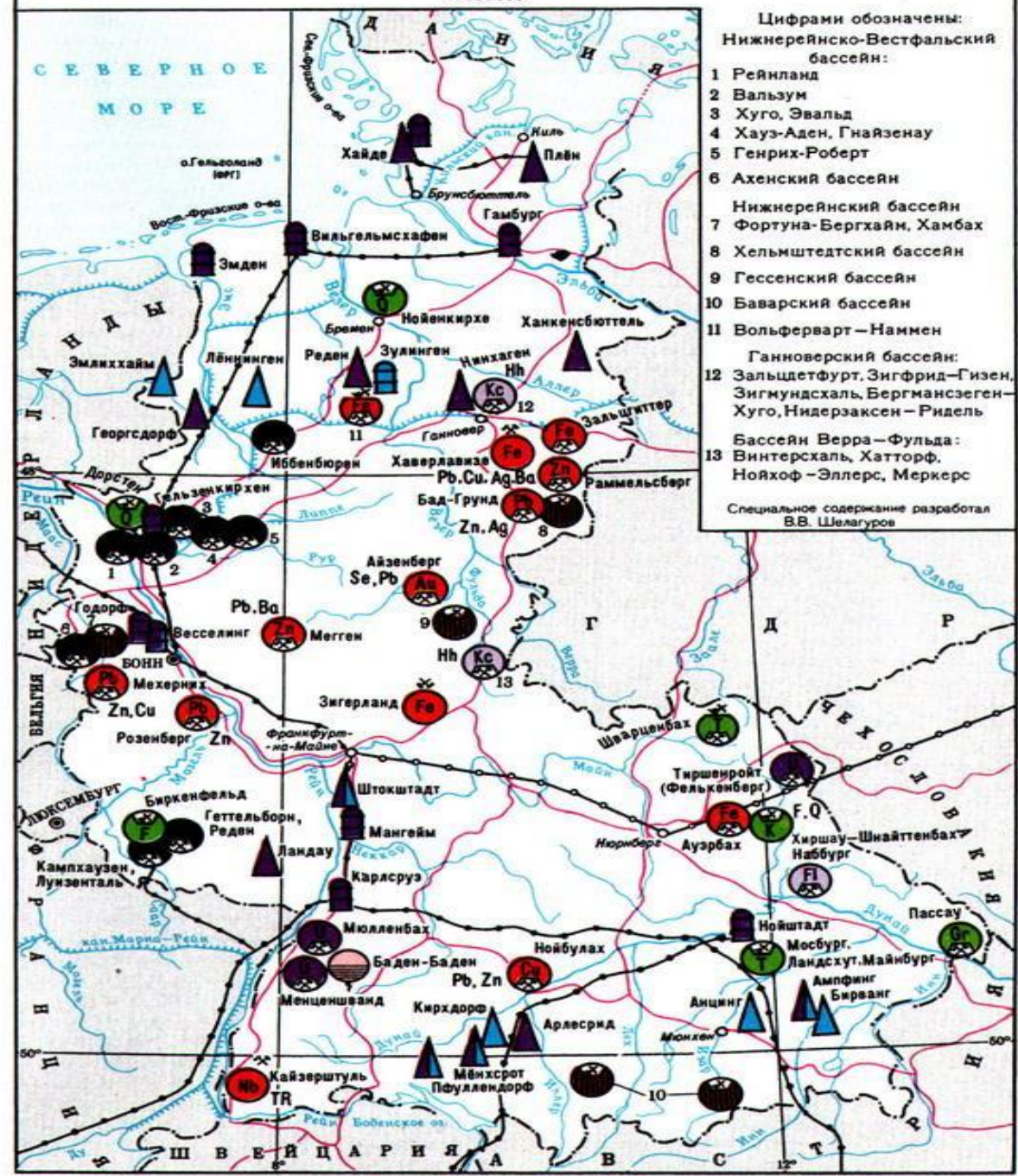


Основные торговые партнеры Германии - это Франция, США, Великобритания, Нидерланды, Италия. На эти пять стран приходится более 40% немецкого товарооборота, причем только на Францию - свыше 10%. Германия - основной торговый партнер для России, на нее приходится 10-12% российского товарооборота.

Германия в большей степени специализируется на экспорте продукции машиностроительной и электротехнической промышленности, так же продукции химической и обрабатывающей промышленности, а импортирует продукцию машиностроительной и электротехнической промышленности, а также минеральное топливное сырье.

ФЕДЕРАТИВНАЯ РЕСПУБЛИКА ГЕРМАНИЯ
ГОРНОПРОМЫШЛЕННАЯ КАРТА

1:5 300 000



- Цифрами обозначены:
Нижнерейнско-Вестфальский бассейн:
- 1 Рейнланд
 - 2 Вальзум
 - 3 Хуго, Эвальд
 - 4 Хауз-Аден, Гнайзенау
 - 5 Генрих-Роберт
 - 6 Ахенский бассейн
 - 7 Нижнерейнский бассейн
 - 8 Фортун-Бергхайм, Хамбах
 - 9 Хельмштедтский бассейн
 - 10 Гессенский бассейн
 - 11 Баварский бассейн
 - 12 Вольферварт-Наммен
- Ганноверский бассейн:
- 12 Зальцдетфурт, Зигфрид-Гизен, Зигмундсхаль, Бергмансзеген
 - 13 Хуго, Нидерзаксен-Ридель
- Бассейн Верра-Фульда:
- 13 Винтерсхаль, Хатторф, Нойхоф-Эллерс, Меркерс
- Специальное содержание разработал В.В. Шелагуров

•В Германии мало нефти и газа, поэтому 2/3 запасов этого топлива ввозится из других стран. А вот по запасам каменного угля страна лидирует в Европе. Большая часть угля добывается в Рурском бассейне, еще одно крупное месторождение — Саарский бассейн. В восточных землях добывают бурый уголь. Развита добыча калийной и каменной соли. Есть незначительные залежи урана, но с 1980 г его добыча приостановлена. Так же незначительны запасы железной руды (южнее Ганновера) и цветных металлов. Но их залежи практически исчерпаны, поэтому решающего значения для экономики не имеют. Зато запасы строительных ресурсов используются в промышленном масштабе.

•Леса занимают треть территории страны, и на 3/4 представлены хвойными породами. Германия на 70% обеспечивает себя древесиной, которую используют в строительстве и легкой промышленности.

•Почвы в Германии, основные, подзолистые и бурые. Их плодородность средняя, поэтому немцы практикуют мелиорацию, которая значительно повышает плодородность почв.

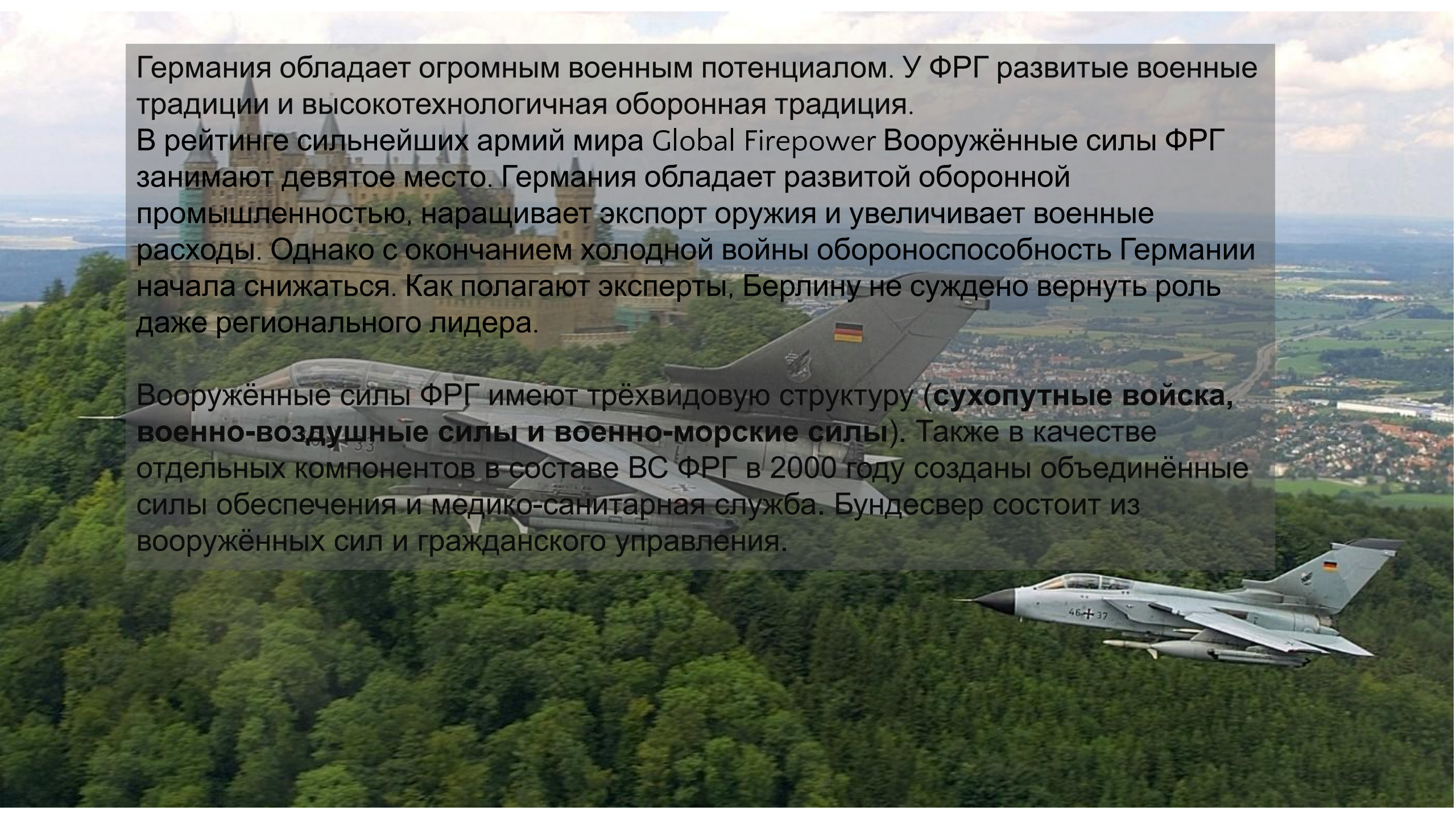
•Водоснабжение в Германии, как и во всех индустриальных странах, затруднено. Большинство рек загрязнены, так что приходится строить мощные очистные сооружения.

Германия имеет только косвенное участие в региональных конфликтах
Прямых конфликтов у Германии нет.

Германия обладает огромным военным потенциалом. У ФРГ развитые военные традиции и высокотехнологичная оборонная традиция.

В рейтинге сильнейших армий мира Global Firepower Вооружённые силы ФРГ занимают девятое место. Германия обладает развитой оборонной промышленностью, наращивает экспорт оружия и увеличивает военные расходы. Однако с окончанием холодной войны обороноспособность Германии начала снижаться. Как полагают эксперты, Берлину не суждено вернуть роль даже регионального лидера.

Вооружённые силы ФРГ имеют трёхвидовую структуру (**сухопутные войска, военно-воздушные силы и военно-морские силы**). Также в качестве отдельных компонентов в составе ВС ФРГ в 2000 году созданы объединённые силы обеспечения и медико-санитарная служба. Бундесвер состоит из вооружённых сил и гражданского управления.



Военные базы Германии за рубежом

- Франция — 290-й егерский батальон, [Страсбург](#).
- Франция — [франко-германская бригада](#) в [Илькирш-Граффенштаден](#) недалеко от [Страсбурга](#) и учебный центр [Eurocopter Tiger](#) в [Ле-Канне-де-Мор](#).
- Соединенные Штаты — Немецкое бюро связи по оборонной технике США/Канады в [Рестон \(Виргиния\)](#), где выставлен [фрагмент Берлинской стены](#) (англ.)рус..



Лабрадорское море



Северная часть Атлантического океана

Средиземное море

ОБЩИЙ ВЫВОД ПО ОЦЕНКЕ ПГП ИТАЛИ

Положительные черты:

1. Германия имеет выгодное политико – географическое положение
2. Выгодное транспортное положение, имеет выход к северному и балтийскому морям
3. Входит в НАТО, ЕС, ООН.
4. Соседство с экономически развитыми странами.

Отрицательные черты:

1. В стране мало нефти и газа, железной руды.
2. Не имеет прямого выхода в мировой океан.
3. Ограниченность торговли со странами Азии, Африки.
4. Зависимость промышленности от импорта энергоносителей.