

Национальный исследовательский Томский политехнический
университет

Развитие системы особо охраняемых природных территорий как основа гармоничного развития общества и природы

Автор

Черникова Т.Ю.
аспирант ТПУ

Научный руководитель

доктор с-х наук, профессор
Пасько О.А.

2016



Этапы становления заповедной системы в Томской области

Рекомендуемые «доли площади ООПТ»

Источник	Доля площади ООПТ в %
Всемирный конгресс национальных парков, 1992	10%
Решение конференции ООН по конвенции о сохранении биоразнообразия в Нагое (Япония, 2010 г.)	17%
Средняя доля охраняемых природных территорий суши по рекомендации Международного союза охраны природы	12%
Ю. Одум	2га/чел
Государственная программа «Охраны окружающей среды» на 2012-2020 годы (Российская Федерация 2016 г)	12,6 %
Государственная программа «Охраны окружающей среды» на 2012-2020 годы (Томская область 2016 г)	3,4%

Действующая сеть ООПТ Томской области и перспективы ее развития

	Доля ООПТ от площади региона (%)	Площадь ООПТ (га)
План	3,4	1068691,5
Факт	4,38	1376726,12
Перспектива	4,5	1414759,5

Необходимо создать новые ООПТ общей площадью не менее **38033,38 га**

Перспективная схема размещения и развития системы ООПТ Томской области на период до 2020 года предполагает увеличение площади ООПТ на **486 372, 13 га**

Обеспеченность административных районов Томской области охраняемыми природными территориями

Группа	Названия районов	Доля площади ООПТ в (%)	Обеспеченность (га/чел)
1	Александровский, Бакчарский. Зырянский, Молчановский, Шегарский	4,5 – 11,5	2-16,3
2	Верхнекетский	4,6	1,7
	Асиновский	6,3	1
	Каргасокский	2,6	10,6
	Кожевниковский	7	1,5
	Кривошеинский	5,5	1.9
3	Колпашевский	0	0
	Парабельский	0	0
	Первомайский	1,7	1,5
	Тегульдетский	0	0
	Чаинский	0	0.2


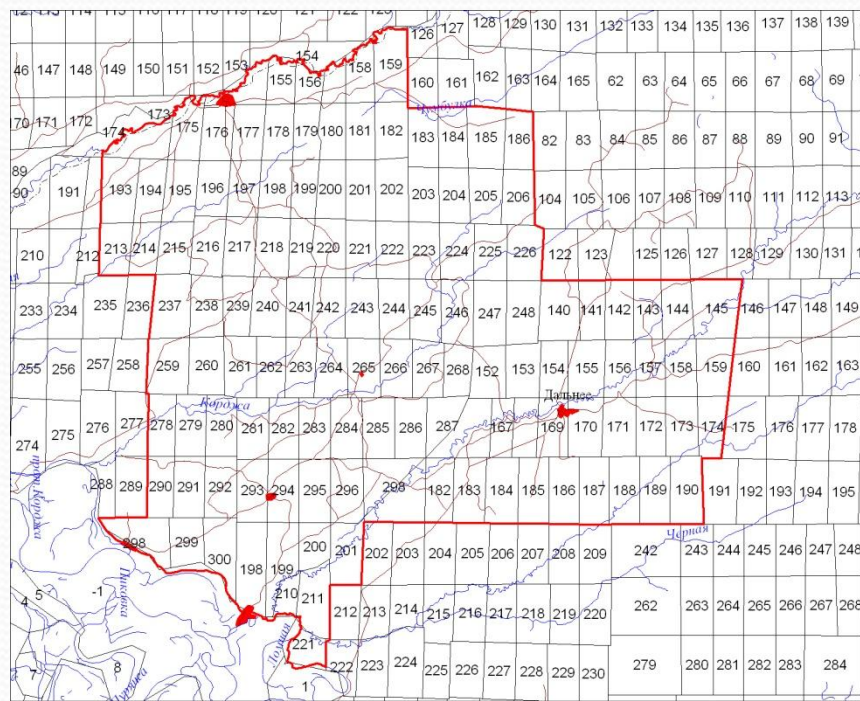
Первомайский район

Территория рекреационного назначения «Озеро «Малые чертаны» (площадь 345 га). Котловинное озеро. Сочетание сосновых боров и заболоченных сосняков.



Колпашевский район

Ресурсоохранная территория «Дальненская» (площадь 104 га).
Сосновые боры являются местообитанием редких видов грибов, занесенных в Красную книгу Томской области.



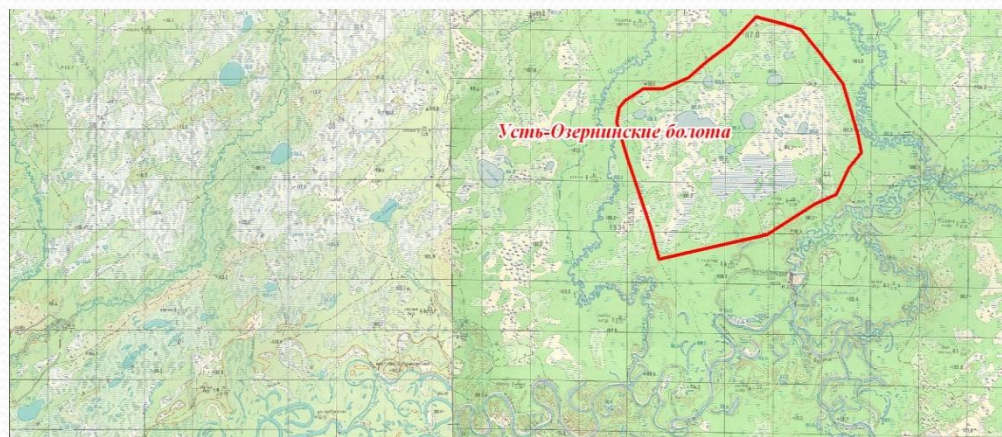
Чаинский район

Территория рекреационного назначения «Гора Кулайка» (площадь 15 га). Геологическое обнажение с обилием палеонтологических остатков. Историко – культурный памятник «Кулайской культуры» (V век до н.э. – V век н. э.)



Верхнекетский район.

Охраняемые ландшафты: «Усть-озернинские болота» (площадь 5795 га), «Катайгинские болота» (площадь 11654 га)





Спасибо за внимание!