

Мappa mundi:
Мир на средневековой карте

Наследие Античности

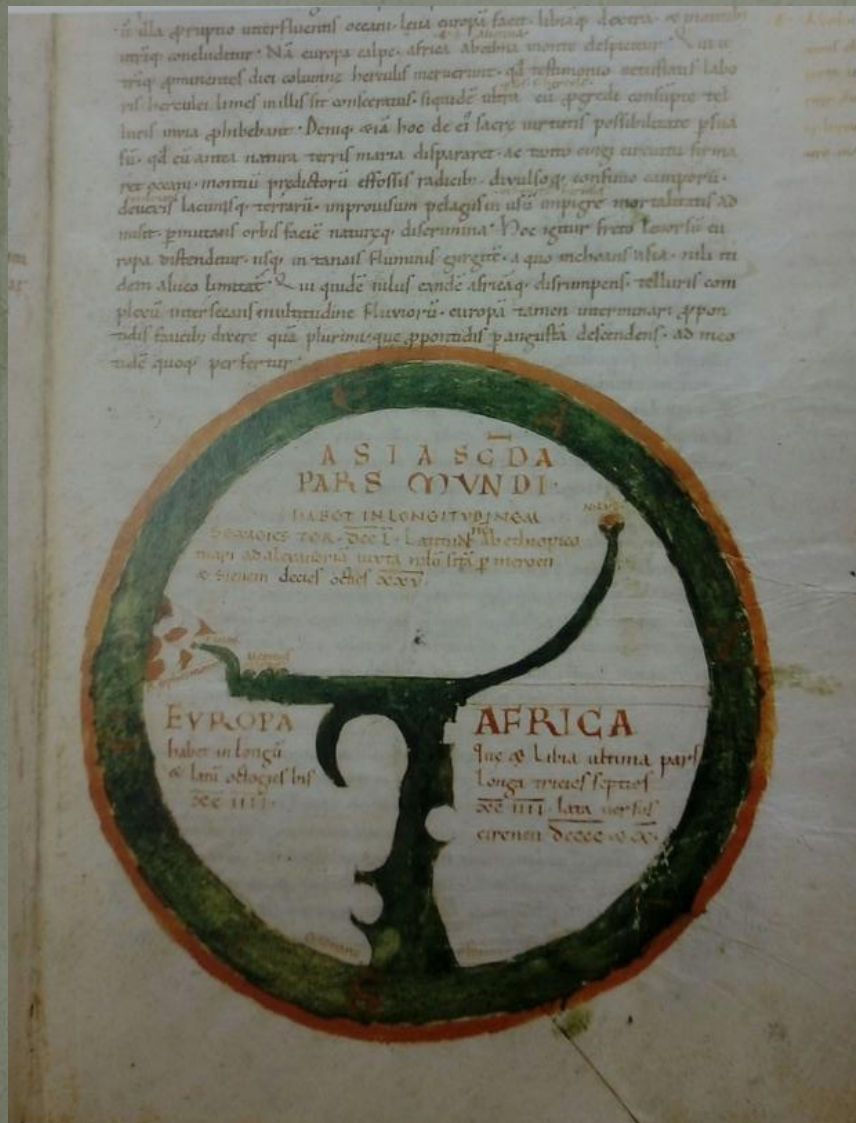


*Альбигойская вселенская
карта времен династии
Меровингов*

*Англосаксонская
карта мира,
рубеж X-XI вв.*



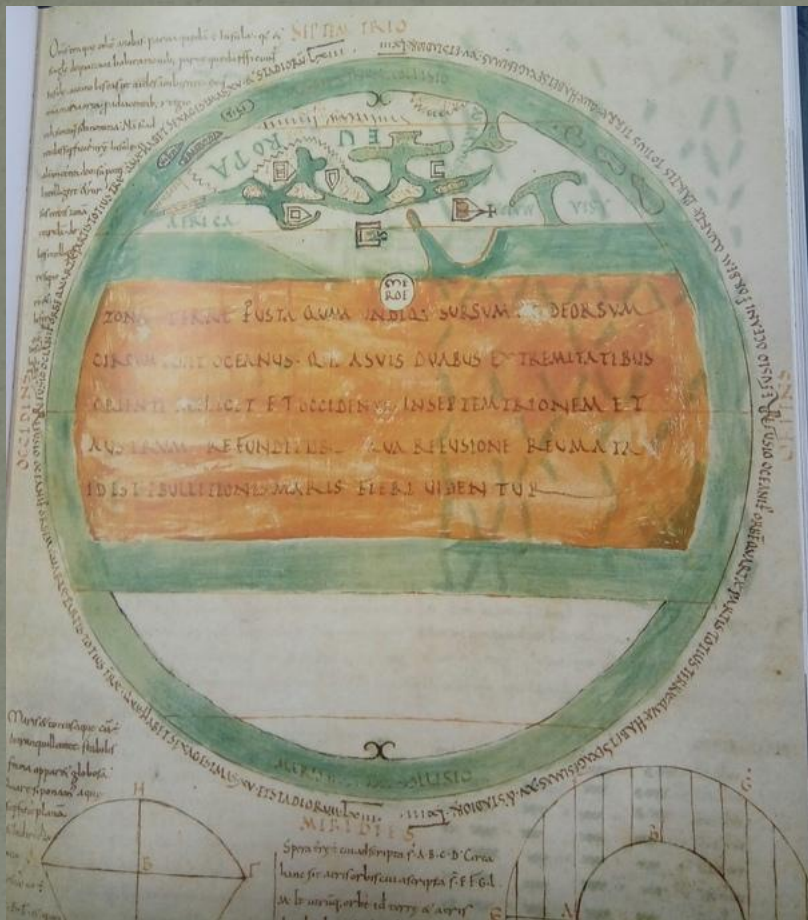
Карты типа Т-О




Карта мира Исидора Севильского

Карта мира
Марциана
Капеллы

Зональные карты



Карта мира Макробия
из книги X века




Карта мира из рукописи
XI века

Беатовы карты

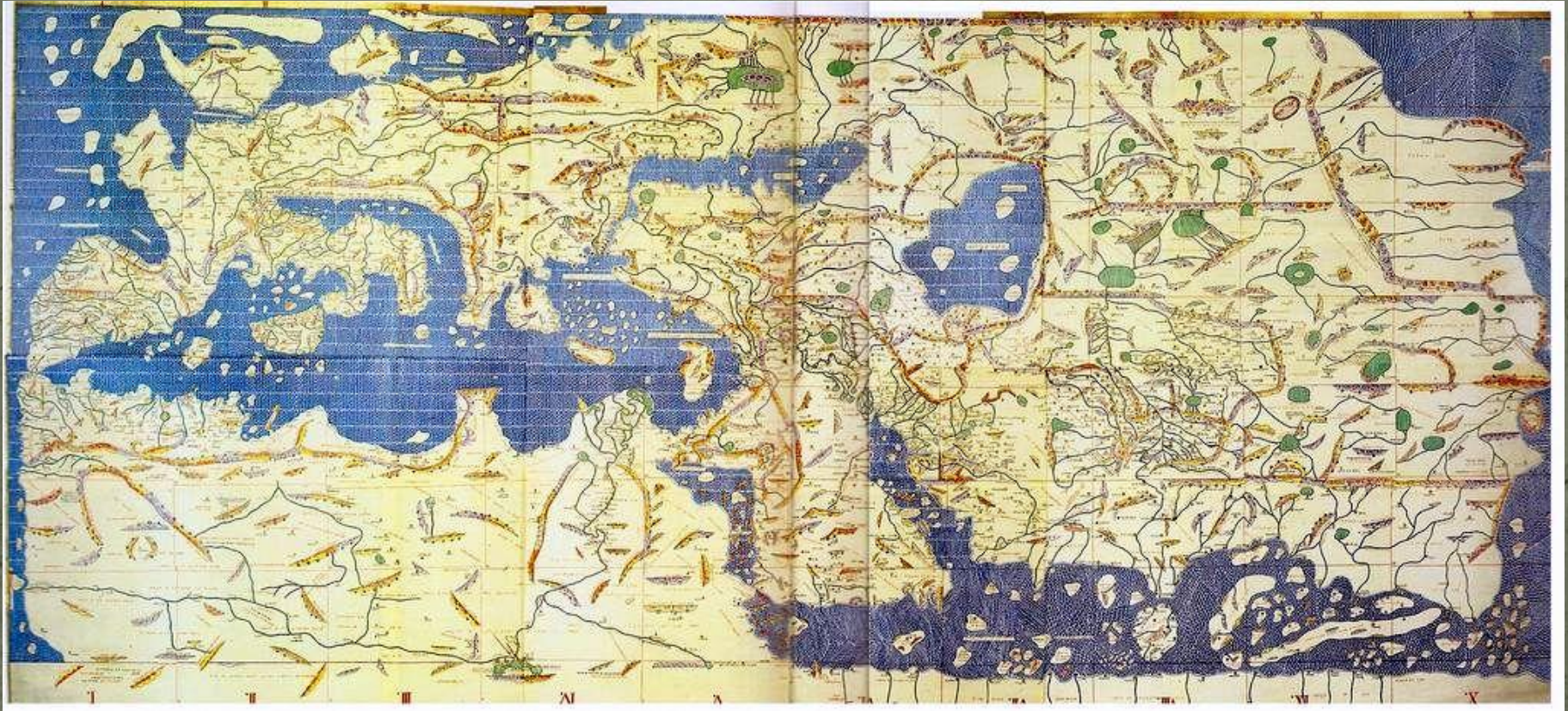


Французская
Беатова карта
1050-х годов

Ранняя Беатова
карта из Северной
Испании, 1086 год



Арабская картография

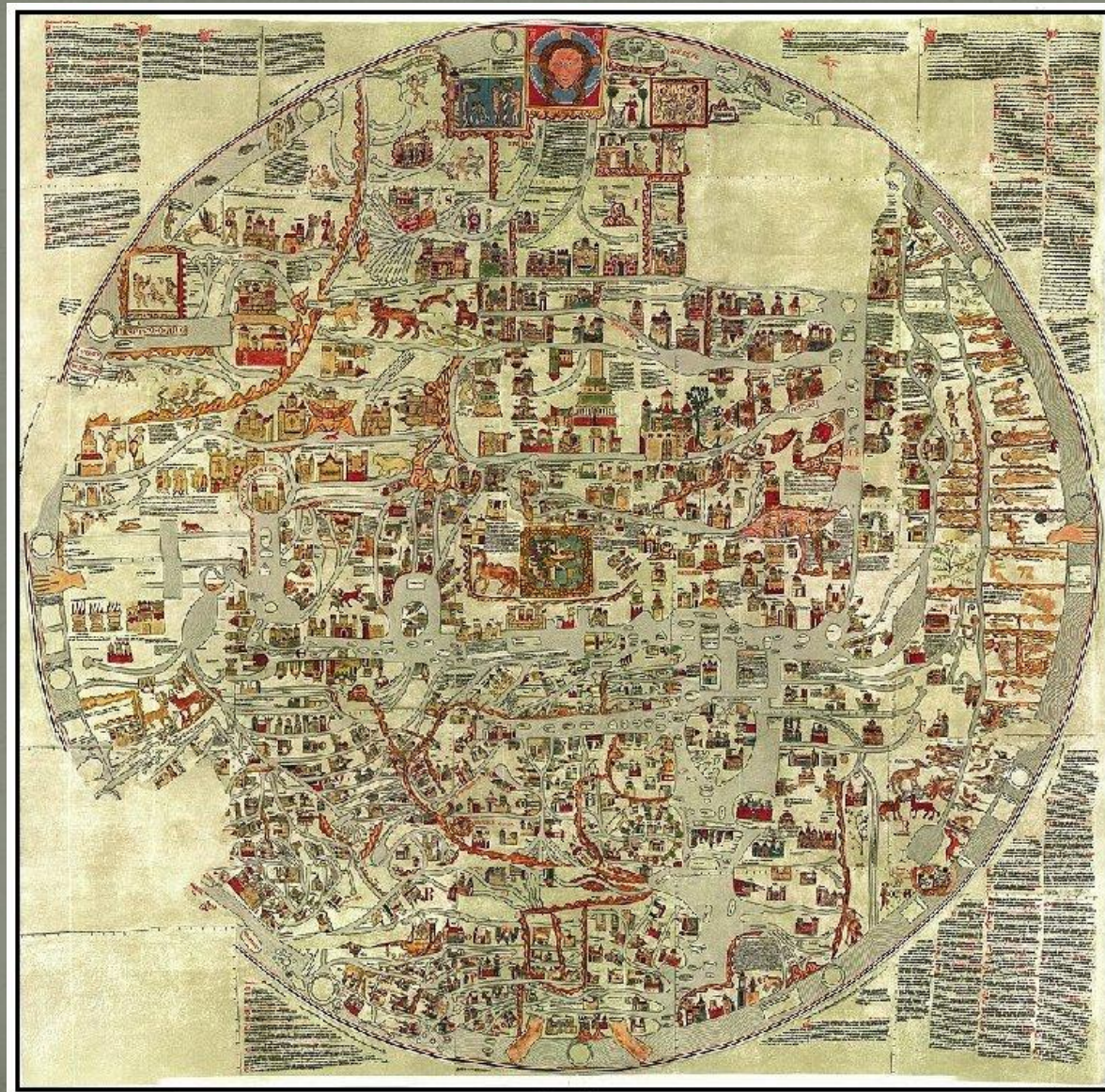


Карта мира Аль-Идриси

Карта мира из Лондонской псалтири



Эбсторфская вселенская карта




Вселенская карта Херефордского собора



Портоланы – морские навига

Портолан
Анджелино
Дульсерта,
1339 год



Карта мира Весконтте



Каталанский атлас – королевская карта мира



Возвращение Птолемеевой карты мира



Вселенская карта Андреа Бьянко



Карта мира Фра Мауро



Гибридные карты XV века



*Карта мира Борджиа,
около 1430 года*



*Карта мира из Моденны,
около 1450 года*

Генуэзская карта 1457 года



Государственные средневековые картографии

Изображение глобуса Ханта-Ленокса, ок. 1510 года

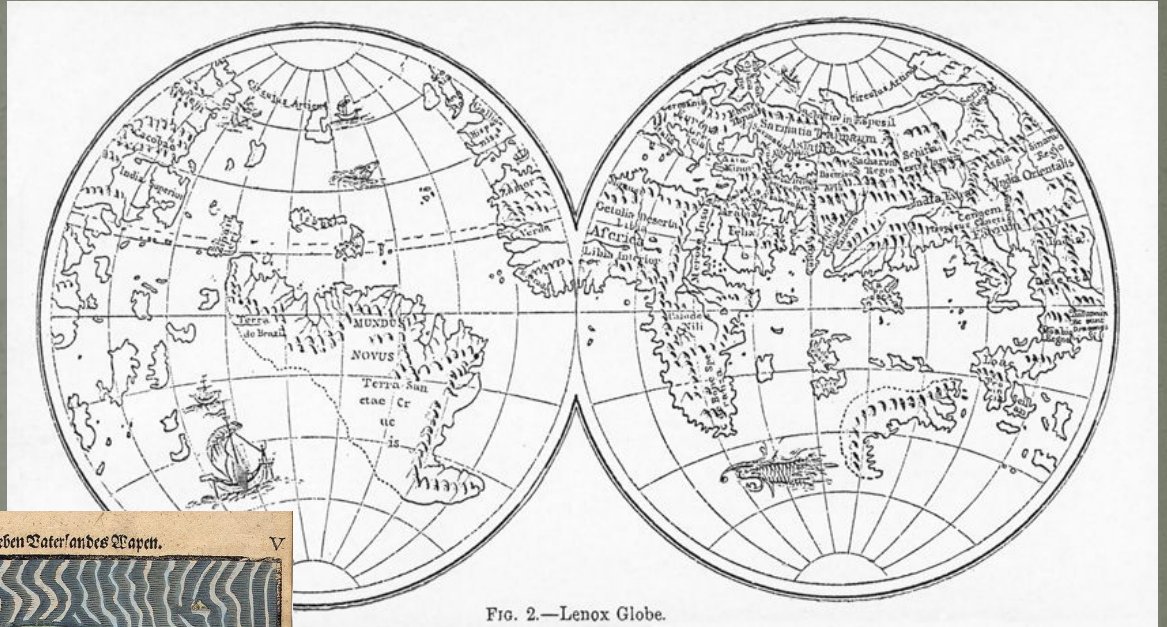
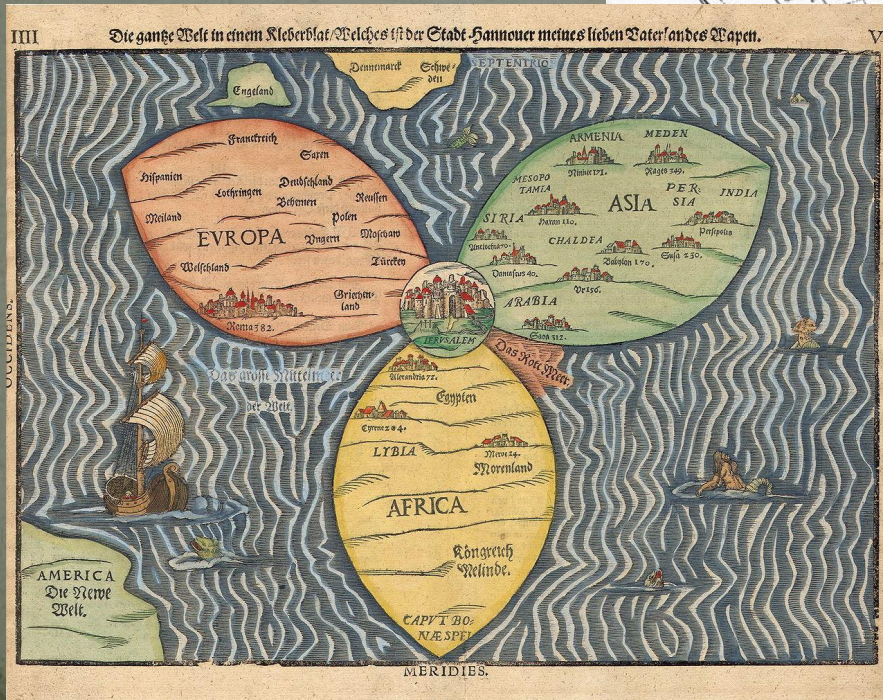


Fig. 2.—Lenox Globe.



«Мир-трилистник» Генриха Бюнтинга, 1581 год