



Военная топография.

Готовил: Кузбаев Ильдар, Тё
Евгений, Тлеген Рахматуллах, Мамшетов
Санжар, Асильбеков Дияз.



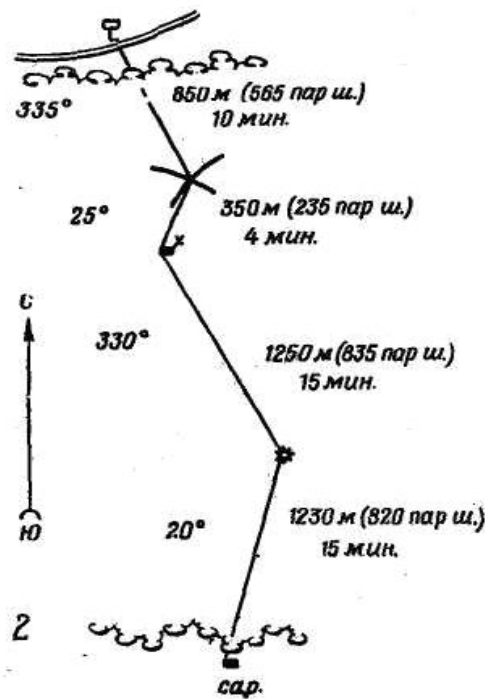
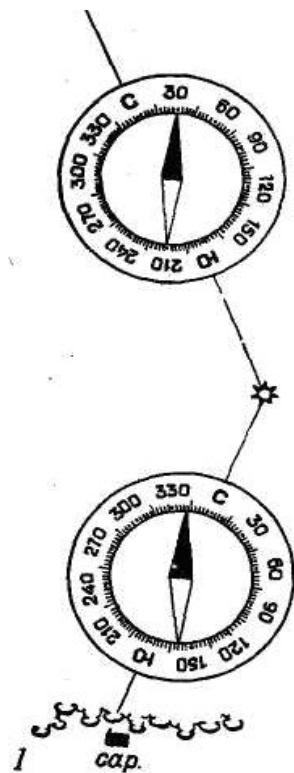
Военная топография



Военная топография

Военная топография

Военная топография



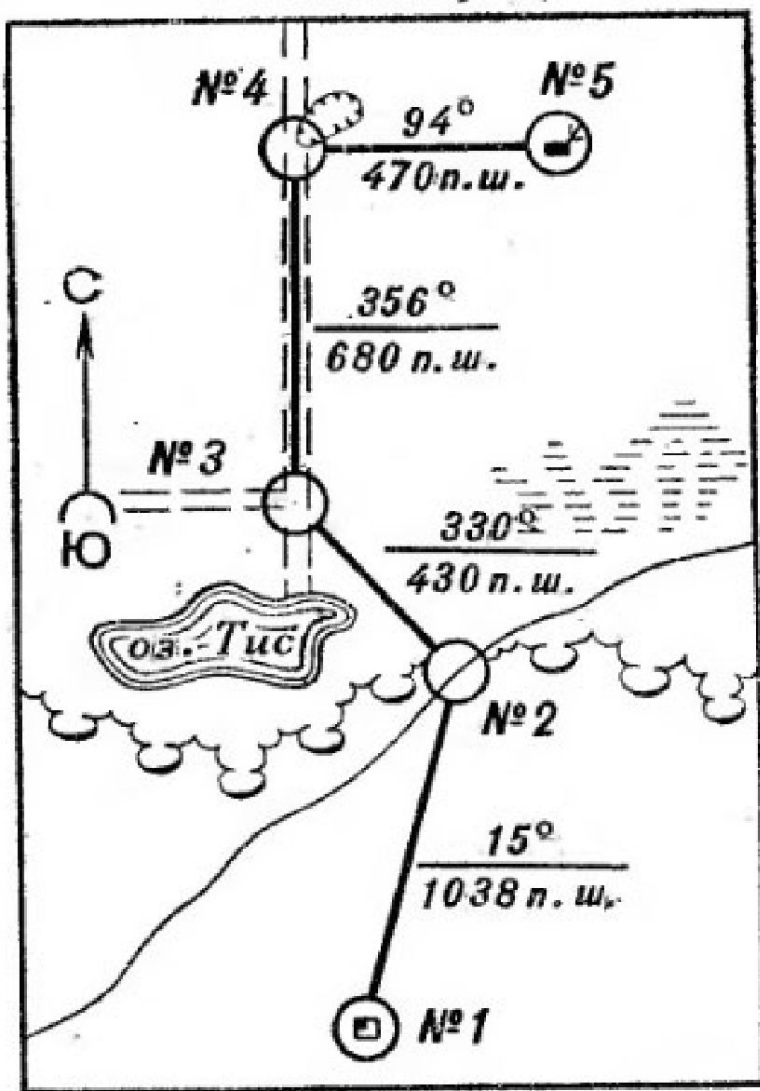
Военная топография

№ по пор.	Участки маршрута (ориентиры)	Магнитный азимут в градусах	- Расстояние	
			метры	пары шагов
1	Сарай — курган	20	1230	820
2	Курган — дом лесника	330	1250	835
3	Дом лесника — перекресток дорог . .	25	350	235
4	Перекресток дорог — километровый столб	335	850	565

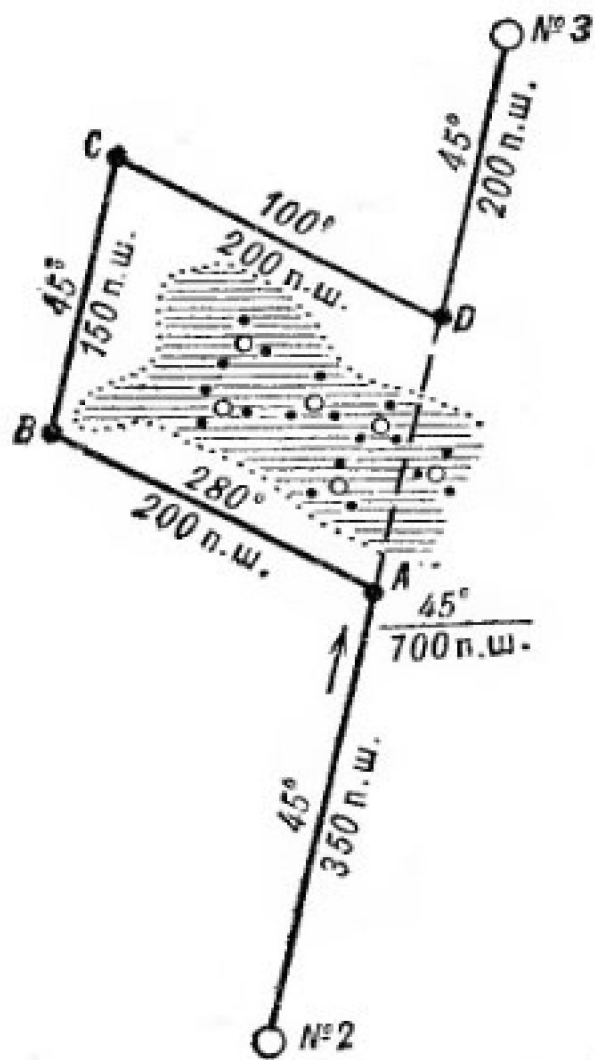
Военная топография

Военная топография

Военная топография



Военная топография



Военная топография



Военная топография

