

**Тематический блок  
«Водные пути сообщения  
и гидрография»**

# ВОДНЫЕ ПУТИ







Водный путь — участки водоемов, используемые для судоходства и лесосплава; любой водный судоходный путь, включающий реки, озёра, моря, океаны и каналы.











# Береговой ландшафт с водным транспортом






# Скалистый берег





# Песчаный берег





**МА́ЯК** — средство навигационного оборудования побережья крупных водоёмов.



**БА́КЕН (БУЙ)** — плавучий знак, укрепленный на якорь для обозначения навигационных опасностей (мелей, подводных камней) на пути следования судов



