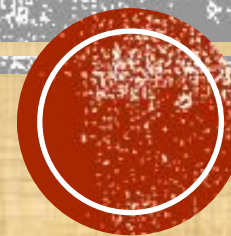


ИСТОРИЯ ДРЕВНЕЙ ГРЕЦИИ



Древняя Греция



Горы и возвышенности

Низменности

* Крупнейшие центры Крито-Микенской эпохи (3–2-е тыс. до н. э.)

• Главные города греков после вторжения дорийцев

→ Поход греков на Трою в XIII в. до н. э.

→ Вторжение дорийских племён в конце 2-го тыс. до н. э.

— Граница расселения греков к началу 1-го тыс. до н. э.

АТТИКА

Названия и границы главных областей Греции

Места добычи:

● золота ▲ железа ■ меди

⊙ серебра □ мрамора

- Территориальное ядро — южная часть Балканского полуострова (Балканская, или материковая Греция), острова Эгейского моря и западное побережье Малой Азии.

- На северо-западе граничила с Иллирией, на северо-востоке — с Македонией, на западе омывалась Ионическим (Сицилийским), а на востоке — Эгейским и Фракийским морями.



Природные условия




Труднодоступные хребты разделили Грецию на самостоятельные территории:

-на севере Балканские горы были обрывисты, казалось, что дальше в Европу пути нет. В Северной Греции расположены две суровые по климату области: Эпир и Фессалия. Из С. Греции в Среднюю имелся лишь один узкий проход - Фермопильский;

-в Средней Греции наиболее значимы Аттика и Беотия. Аттика была преимущественно покрыта горами. В Беотии были долины;

-Пелопоннес соединяется с Атикой узким Коринфским перешейком. Он разделял Эгейское и Ионическое моря. Через Коринф проходили все дороги в эту часть Греции. Коринф был портом.

В горах много полезных ископаемых: железная и медная руда, серебро, мрамор, строительный камень.



Природный мрамор



Склоны гор покрыты кустарником и низкорослыми деревьями с искривленными стволами, которые являются хорошим кормом для коз и овец



Особенности природы	Как они влияли на жизнь греков
Большая протяженность береговой линии	Обилие островов, гаваней, бухт, способствовало развитию мореплавания
Богатая растительность и множество диких животных	Занимались охотой, скотоводством, земледелием
Гористая местность	Своеобразный способ хозяйствования, осложняло занятие земледелием
Отсутствие больших рек	Невозможно орошение, мелкие реки, скудные почвы
Теплый климат	Носили легкую одежду, редко дожди (угроза земледелию)

ОСНОВНЫЕ НАПРАВЛЕНИЯ КОЛОНИЗАЦИИ



КОЛОНИИ ГРЕКОВ
в VIII-V вв. до н.э.

Северо-Западное
Средиземноморье

Северное При-
черноморье

Южные
Аппенины

Малая Азия

Северная Африка



MyShared

Почему греки основывали колонии? (Причины)



в Греции ощущалась острая нехватка земли из-за перенаселения полисов и возникала угроза голода

шла ожесточенная борьба между знатью и демосом, и проигравшая сторона вынуждена была покинуть свой полис

греки стремились развивать свою торговлю и ремесло (поэтому нуждались в источниках сырья)

Великая греческая колонизация — масштабное расселение древних греков по берегам Средиземного и Чёрного морей на протяжении трёх веков с середины VIII века до н. э. ↓

Основными направлениями греческой колонизации были «Великая Греция» (Южная Италия), Сицилия, берега Чёрного моря, Восточное Средиземноморье (Кипр и южное побережье Малой Азии), Кирена, устье Нила в Египте, северо-западная часть Средиземноморья.



РАЗВИТИЕ ТОРГОВЛИ



Греческие купцы привозили:

из городов Греции

в колонии

- оливковое масло, вино

- изделия ремесла:

- оружие

- вазы

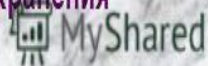
- статуи из мрамора

- ткани

Монеты из Афин



Амфора – сосуд для хранения вина или масла



РАЗВИТИЕ ТОРГОВЛИ

Греческие купцы привозили:

Взвешивание сильфия (ценного растения) в г. Кирены (Африка)

в города Греции

из колоний

- пшеницу

- рабов

- мед

- шкуры животных

- скот

Монеты

из г. Милета

с о. Родос



ЧТО ДАЛА КОЛОНИЗАЦИЯ ГРЕКАМ?

Колонизация: 

способствовала развитию хозяйства и торговли, а также мореплавания. Росли и богатели новые города

расширила знания древних греков. Они встретились со множеством новых для них народов, узнали об их обычаях, религии и культуре

заставила греков осознать себя единым народом, отличающимся от других народов. Греки стали называть себя эллинами, а свою страну - Элладой. Другие народы они называли варварами