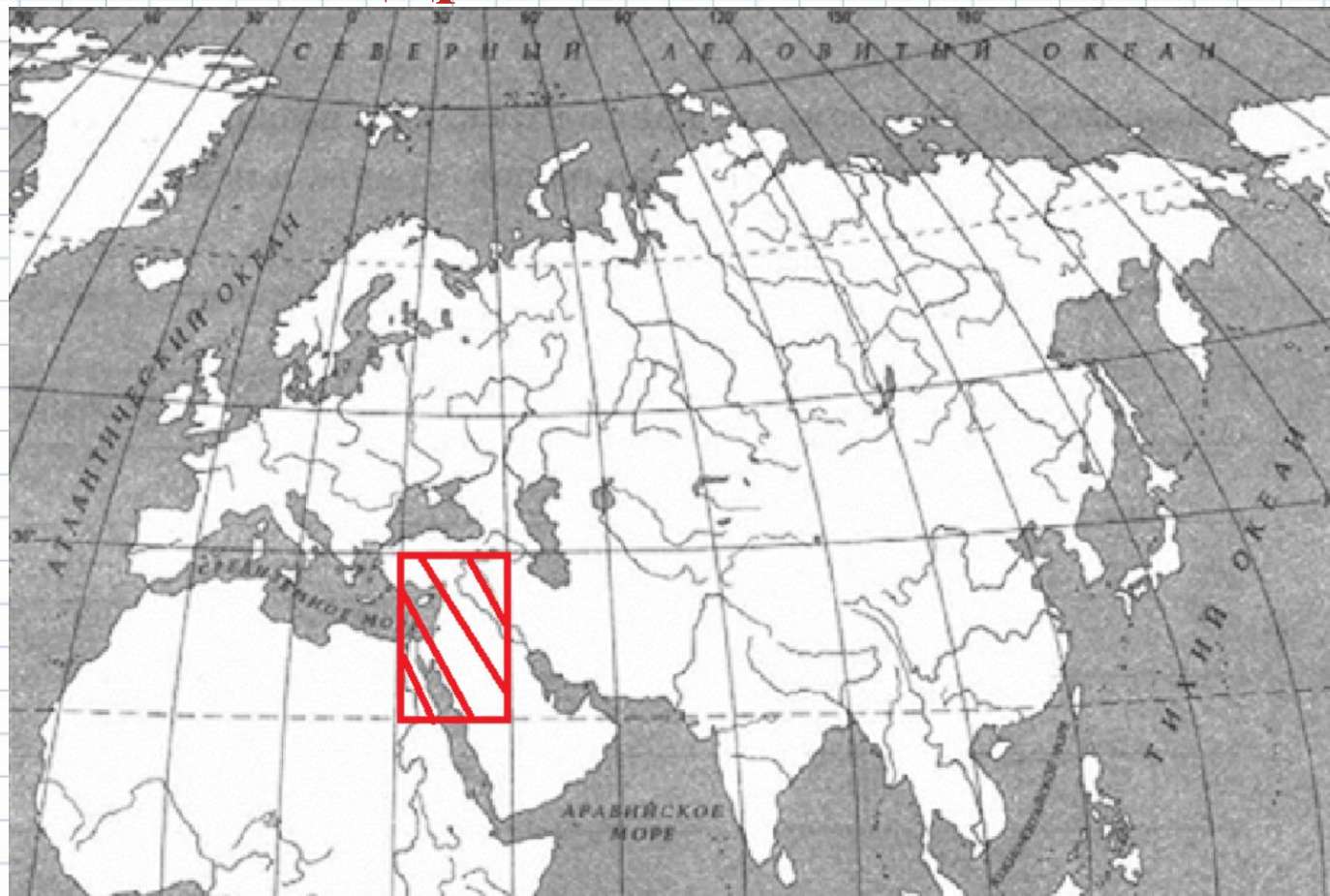


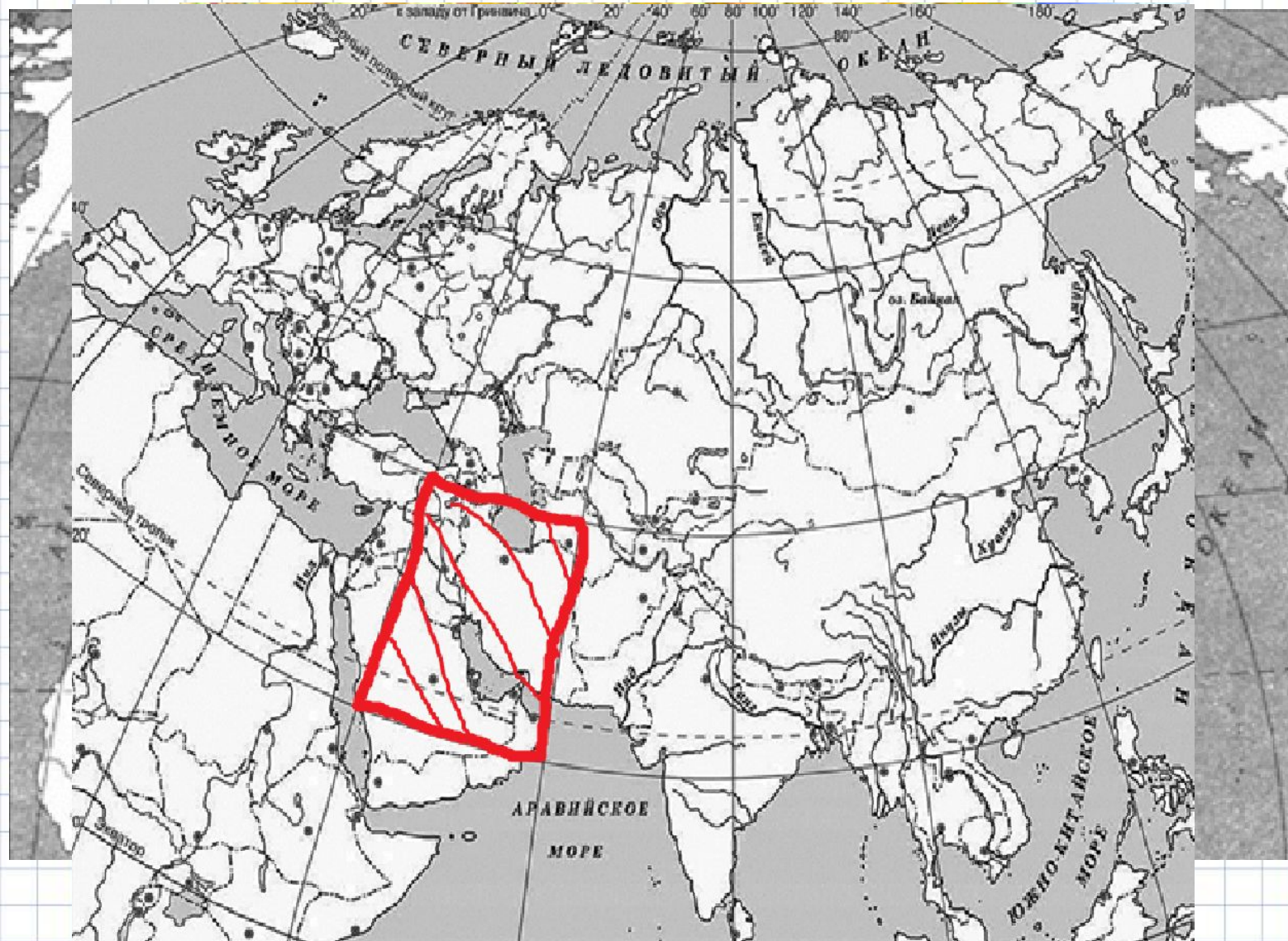
Задание 5

Заштрихуйте на контурной карте один четырёхугольник, образованный градусной сеткой, в котором полностью или частично располагается выбранная вами страна.

Древний Египет



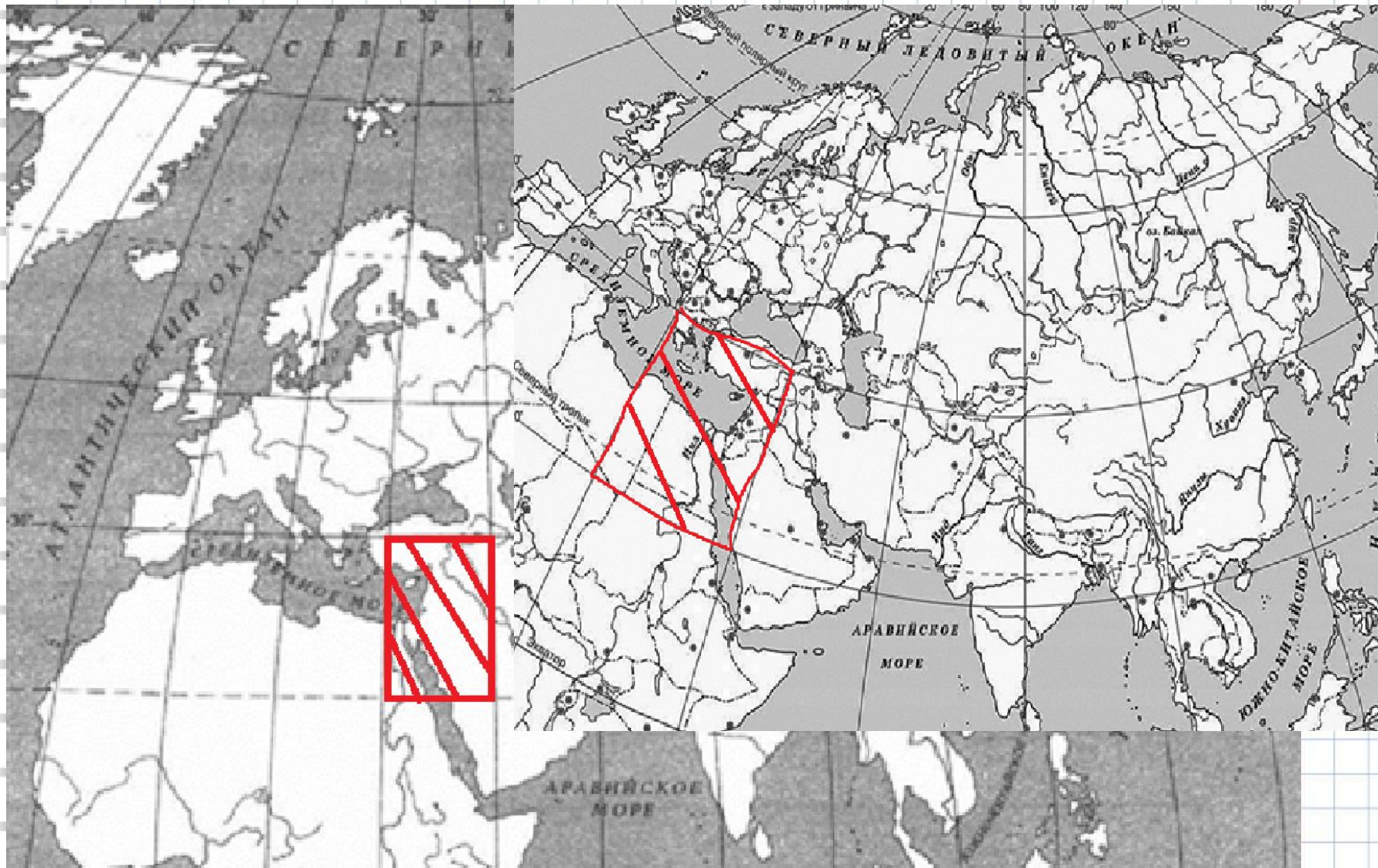
Шумерские города-государства



Вавилонское царство



Финикия

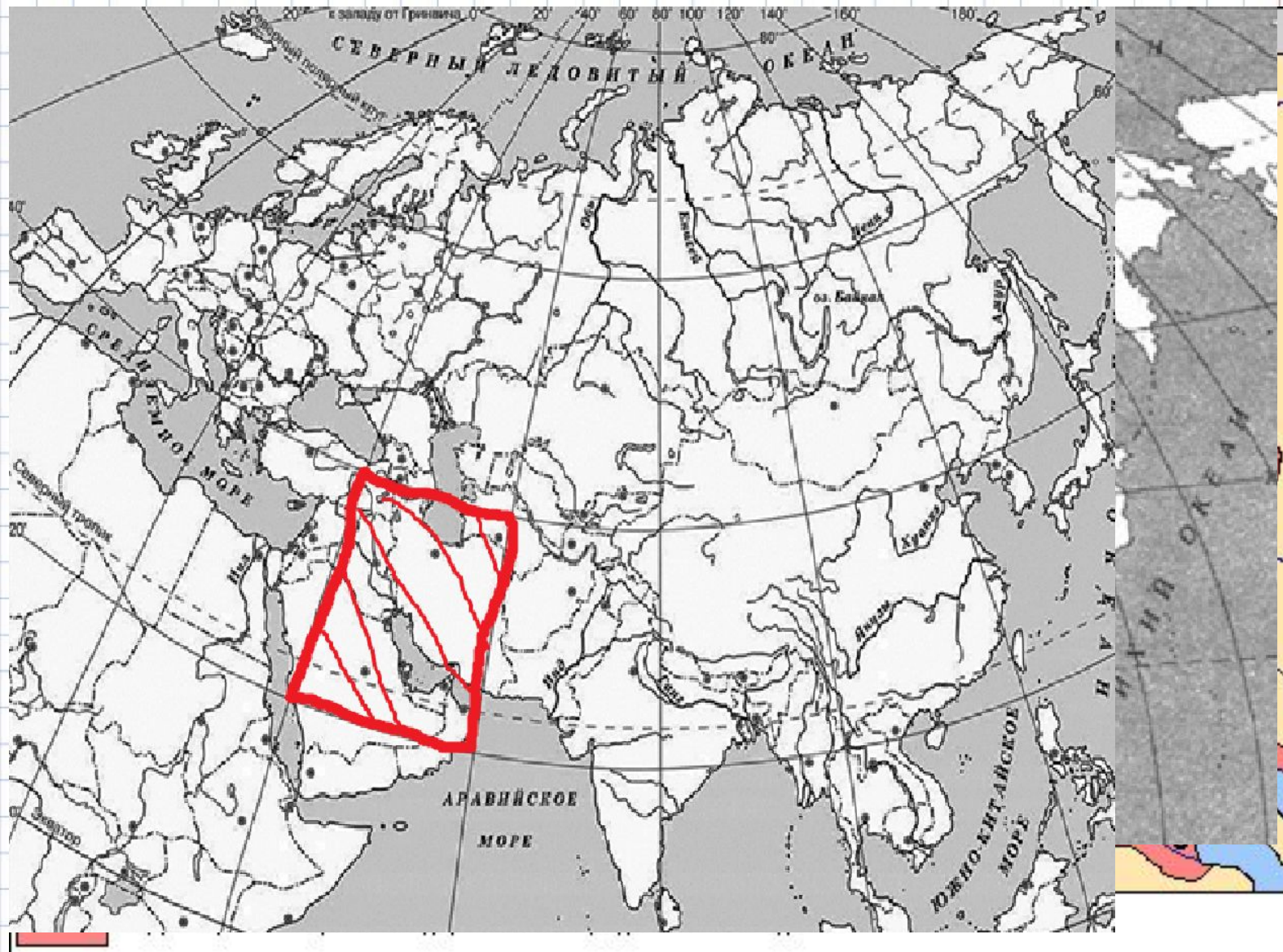


ЕГИПЕТ

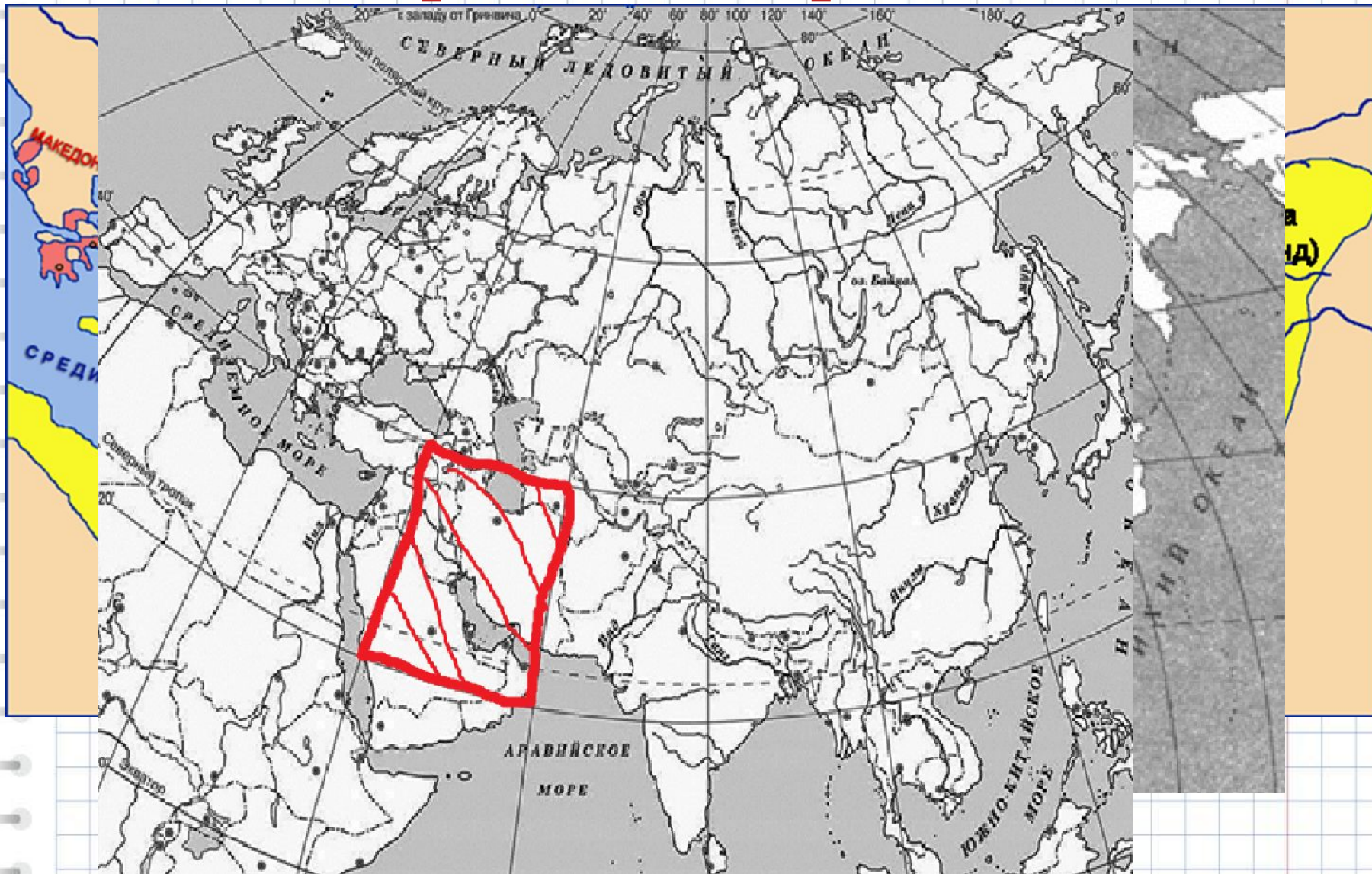
35°

40°

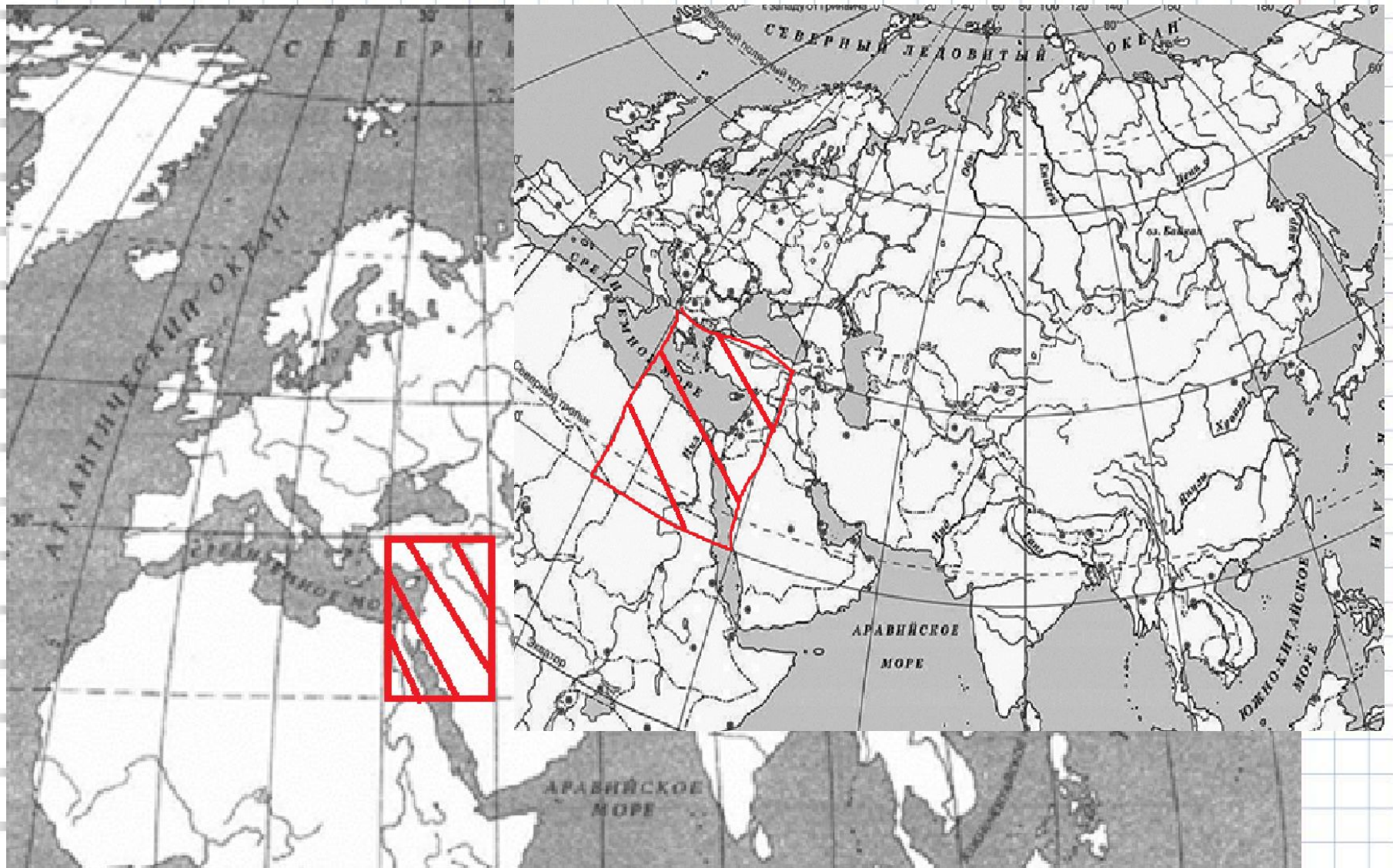
Ассирийское государство



Персидская держава

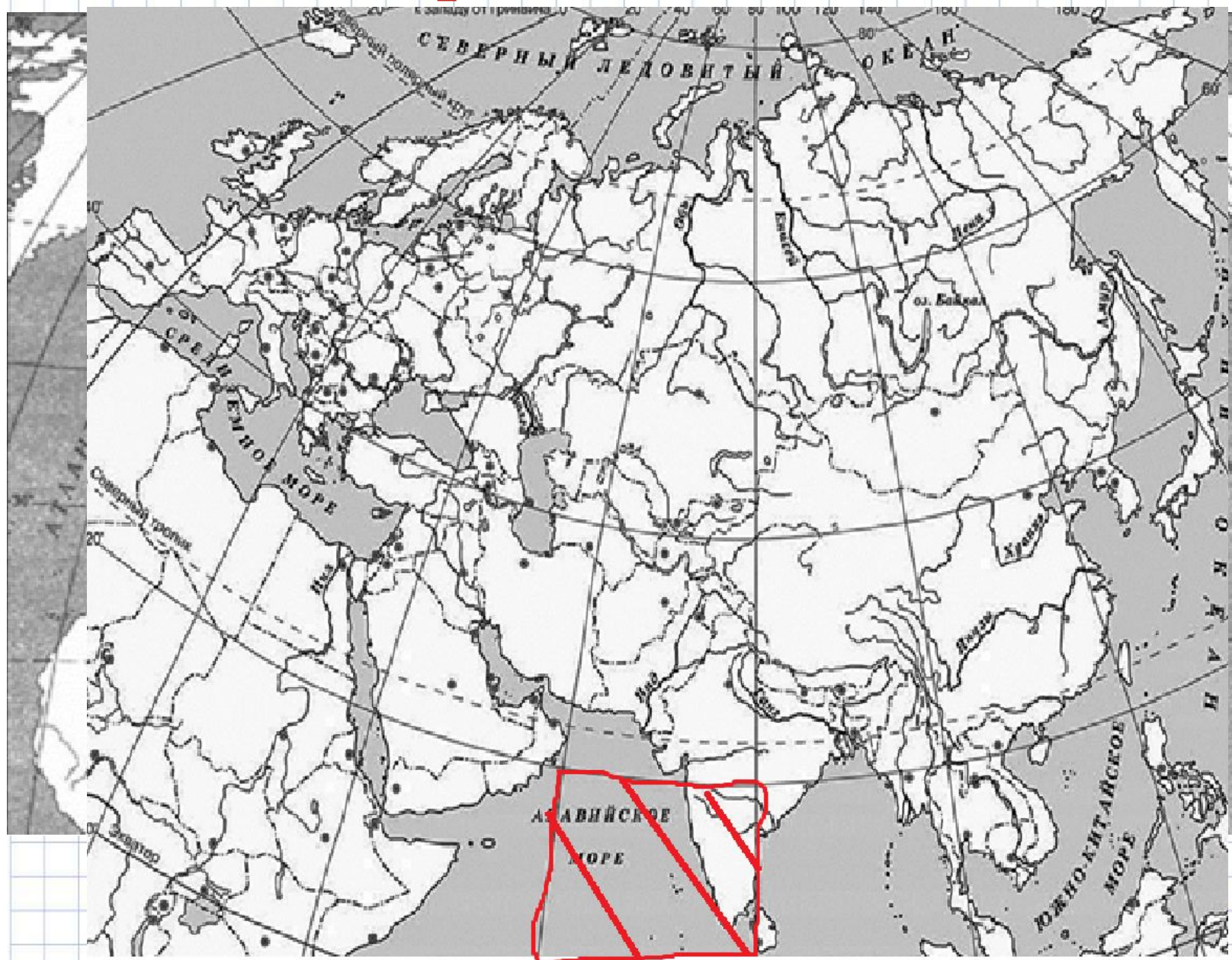


Древняя Палестина



Синайський
п-ів

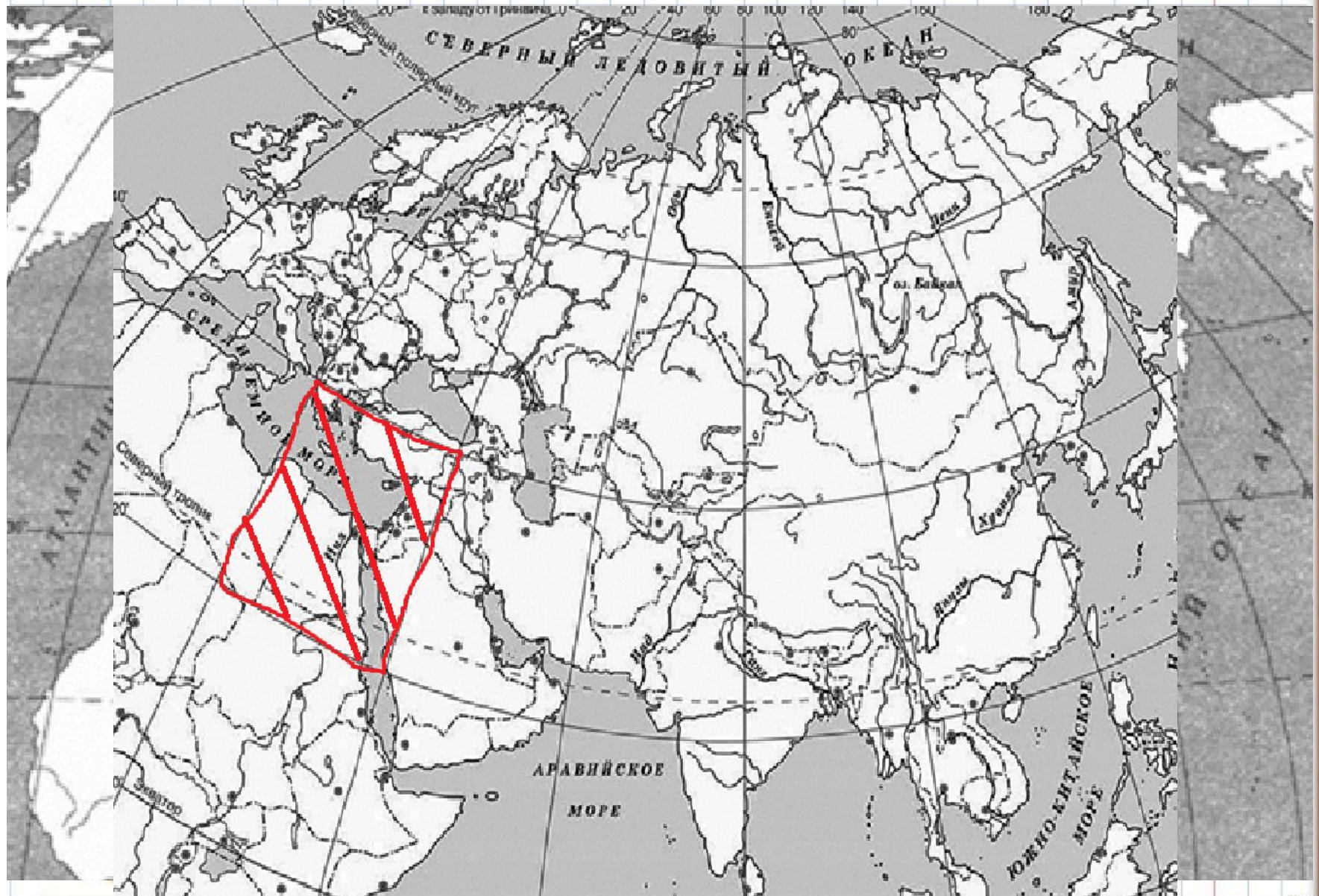
Древняя Индия



Древний Китай



Древняя Греция



Древний Рим

